ÉDITION 2016/2017

L'ANNUAIRE DES RÉSEAUX DE CHALEUR ET DE FROID

AUVERGNE-RHÔNE-ALPES I BOURGOGNE-FRANCHE-COMTÉ I BRETAGNE I CENTRE-VAL DE LOIRE I CORSE I GRAND EST I HAUTS-DE-FRANCE I ÎLE-DE-FRANCE I NORMANDIE I NOUVELLE-AQUITAINE I OCCITANIE I PAYS DE LA LOIRE I PROVENCE-ALPES-CÔTE D'AZUR

via sèva

SOMMAIRE

ÉDITORIAL 2
PRÉSENTATION 4

LES RÉSEAUX DE CHALEUR 16

AUVERGNE-RHÔNE-ALPES 17
BOURGOGNE-FRANCHE-COMTÉ 75
BRETAGNE 95
CENTRE-VAL DE LOIRE 103
CORSE 113
GRAND EST 115
HAUTS-DE-FRANCE 149
ÎLE-DE-FRANCE 171
NORMANDIE 223
NOUVELLE-AQUITAINE 243
OCCITANIE 265
PAYS DE LA LOIRE 285
PROVENCE-ALPES-CÔTE D'AZUR 297

LES RÉSEAUX DE FROID 310

AUVERGNE-RHÔNE-ALPES 311
ÎLE-DE-FRANCE 315
NOUVELLE-AQUITAINE 321
OCCITANIE 323

NOS ADHÉRENTS 327

ÉDITORIAL

Par **GUILLAUME PLANCHOT**
Président de Via Sèva

La lutte contre le réchauffement climatique, la pollution de l'air et la précarité énergétique sont plus que jamais au cœur des préoccupations locales, nationales et internationales comme l'illustrent la Programmation Pluriannuelle de l'Énergie (PPE Octobre 2016), la loi de Transition Énergétique pour la Croissance Verte (TECV Août 2015) et l'accord international sur le climat (PARIS COP 21) entré en vigueur le 4 novembre 2016.

UNE SOLUTION COMPÉTITIVE QUI SÉDUIT ET PROGRESSE

Avec 10 000 bâtiments supplémentaires raccordés depuis 10 ans, les réseaux de chaleur renouvelable séduisent de plus en plus d'utilisateurs. Cette progression devrait s'accélérer puisque ce mode de chauffage répond à la fois aux objectifs politiques mais également aux attentes des Français. C'est notamment ce qui ressort de notre dernière édition du baromètre IPSOS puisque les réseaux concilient service de proximité, sécurité, confort, tout en offrant des prix compétitifs et stables.

UNE CONTRIBUTION MAJEURE AUX OBJECTIFS ÉNERGÉTIQUES ET ENVIRONNEMENTAUX DE NOTRE PAYS

Les 650 villes françaises qui ont misé sur un réseau de chaleur contribuent concrètement à l'amélioration de la qualité de l'air car c'est le mode de chauffage qui émet le moins de gaz à effet de serre. Ce sont près de 3 millions de tonnes de CO_2 qui sont évitées chaque année grâce à un mix énergétique couvert à plus de 50 % par des Énergies Renouvelables et de Récupération (EnR&R).

LA FRANCE EN RETARD, MAIS UN POTENTIEL IMMENSE

L'objectif fixé par la loi de transition énergétique est de quintupler la quantité de chaleur renouvelable distribuée par les réseaux d'ici à 2030. Actuellement, ils ne couvrent que 6 % de nos besoins de chaleur contre 13 % en Europe. Pourtant, la France dispose d'un potentiel de développement immense comme le révèle une récente étude menée par Setec environnement pour le compte du SNCU.

PLUS QUE JAMAIS UN RÔLE À JOUER

Dans ce contexte, le rôle des réseaux de chaleur et de notre association est plus que déterminant ! Nous innovons sans cesse dans nos modes de communication, nos supports d'édition, nos enquêtes et actions pédagogiques pour le grand public.

Grâce à cette nouvelle édition nationale de l'annuaire qui présente pour la première fois 559 réseaux, poursuivons ensemble, la mission de promotion et de développement de cette solution énergétique vertueuse, économique et durable.

LES RÉSEAUX DE CHALEUR EN ACTION POUR LA TRANSITION ÉNERGÉTIQUE

Depuis des années, convaincu que les réseaux de chaleur sont une des clés de la transition énergétique de notre pays, l'ensemble des acteurs des réseaux de chaleur œuvre pour faire progresser cette solution énergétique qui a de plus en plus recours aux énergies renouvelables et de récupération. Les réseaux de chaleur sont aujourd'hui le moyen le plus écologique d'assurer à grande échelle le confort thermique des Français (chauffage et/ou climatisation).

Rappelons qu'ils permettent de chauffer et de rafraîchir des habitations, bureaux et autres équipements collectifs à partir d'énergies de plus en plus vertes. 50 % des ressources énergétiques utilisées dans le mix énergétique des réseaux sont des énergies renouvelables et de récupération : bois, géothermie, récupération issue des usines de valorisation énergétique de traitement des déchets ménagers.

Et les réseaux de chaleur convainquent, puisqu'il y en a de plus en plus en France et qu'ils sont de plus en plus verts. Alors quels sont les arguments utilisés pour décider les collectivités à faire ce choix ?

DES CHIFFRES QUI PARLENT D'EUX-MÊMES

Les énergies renouvelables et de récupération représentent aujourd'hui 50 % des énergies utilisées par les réseaux de chaleur, soit une augmentation de près de 100 % en 10 ans[1]. Le verdissement actuel des installations existantes et le développement de nouveaux réseaux « verts » participent à cette démarche respectueuse de l'environnement et s'inscrivent dans la stratégie de Développement Durable des collectivités.

Le panel d'énergies utilisées continue de se diversifier grâce à une activité de recherche et d'innovation soutenue. Ainsi se développent, dans une logique d'économie circulaire, de nouveaux projets à partir du solaire thermique, de la bio-méthanisation, de la récupération de la chaleur des eaux usées ou de celle produite par les serveurs informatiques, les « data centers ».

De plus, les réseaux de chaleur sont le mode de chauffage émettant le moins de gaz à effet de serre. Ils participent ainsi à l'amélioration de la qualité de l'air. Le contenu en CO_2 moyen par réseau n'est en effet que de 0,139 kg/kWh[2] contre 0,234 pour le gaz et 0,300 pour le fioul domestique[2].

[1] Source : enquête 2016 sur les réseaux de chaleur.
[2] Source : arrêté DPE du 15 septembre 2006, modifié.

ÉVOLUTION DU BOUQUET ÉNERGÉTIQUE[3] (en énergie produite)

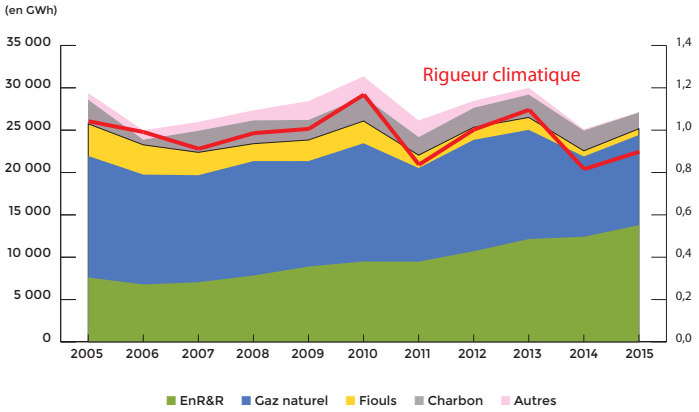

LES RÉSEAUX DE CHALEUR AU CŒUR DE LA LOI DE TRANSITION ÉNERGÉTIQUE

Les atouts des réseaux de chaleur font désormais l'unanimité. C'est pourquoi ils sont devenus une priorité de la loi sur la transition énergétique pour la croissance verte qui fixe un objectif de multiplication par cinq de la quantité de chaleur et de froid renouvelable et de récupération livrée par ces réseaux d'ici 2030.

COMMENT ATTEINDRE CET OBJECTIF AMBITIEUX ?

Tout d'abord à travers la Programmation Pluriannuelle de L'Énergie – PPE – qui inscrit pour la première fois cette année les réseaux de chaleur comme une composante de la politique énergétique de la France.

Ensuite, avec l'arrêté du 24 avril 2016 et le décret du 27 octobre 2016 qui déclinent les objectifs de développement des énergies renouvelables et de récupération fixés pour 2018-2023 et qui, dans ce cadre, font la part belle aux réseaux de chaleur et de froid. Le prévisionnel pour la chaleur et le froid verts livrés par les réseaux s'élève en effet à 1,35 Mtep en 2018 et entre 1,9 et 2,3 Mtep en 2023. Enfin, le Plan Climat-Air-Énergie Territorial (PCAET) constitue la déclinaison de cette ambition nationale au niveau des territoires. En inscrivant les réseaux de chaleur dans leur politique énergétique, les collectivités ont une opportunité de développer une énergie locale, decarbonisée et faiblement émettrice de polluants.

[3] Source:http://www.statistiques.developpement-durable.gouv.fr/energie-climat/r/climat-effet-serre-changement-climatique.html?tx_ttnews

UN POTENTIEL À LA HAUTEUR DES AMBITIONS

Une récente étude a évalué et cartographié pour l'ensemble des collectivités de plus de 20 000 habitants le potentiel de développement des réseaux de chaleur en France. Cette étude met en évidence les possibilités qu'ont les élus locaux d'accroître les livraisons de chaleur renouvelable grâce à la création, l'extension ou la densification des réseaux de chaleur.

Elle nous révèle que toutes les régions ont un énorme potentiel. Par exemple, l'Île-de-France, déjà bien « équipée », peut doubler la fourniture actuelle de chaleur délivrée alors que des régions comme la Nouvelle-Aquitaine ou PACA peuvent la multiplier par 17 et 35 !

Cette étude a été réalisée par le bureau d'études Setec Environnement pour le compte du SNCU – Syndicat National du Chauffage Urbain et de la Climatisation Urbaine – en partenariat avec la FEDENE – Fédération des Services Energie Environnement.

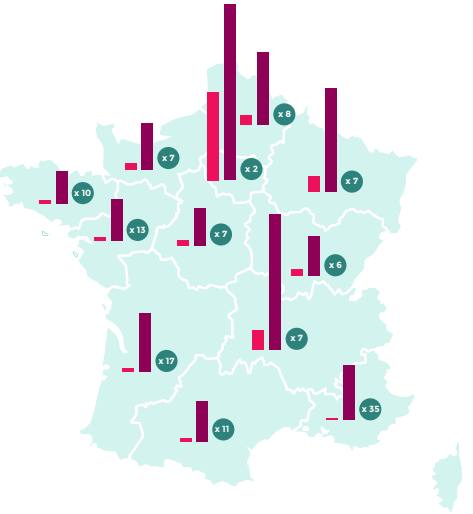

MIX ÉNERGÉTIQUE IDÉAL (en %)

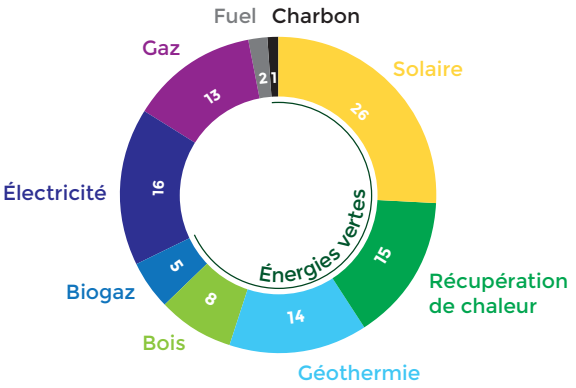

LE MIX ÉNERGÉTIQUE IDÉAL POUR LE CHAUFFAGE DES FRANÇAIS

(*extrait* Baromètre VIA SEVA / IPSOS)

Les Français ont une vision « verte » du chauffage d'avenir et une méconnaissance du mix énergétique actuel du secteur résidentiel. En effet, les Français veulent diviser par deux la part du gaz et de l'électricité et accordent une place prépondérante aux énergies renouvelables et de récupération qui devraient couvrir plus des 2/3 de l'énergie nécessaire au chauffage, avec, en trio de tête, le solaire, suivi de la récupération de chaleur et de la géothermie.

PRÉSENTATION DE L'ANNUAIRE

L'édition 2017 de l'annuaire des réseaux de chaleur et de froid fournit un aperçu complet de 559 réseaux en France. Elle présente, région par région, les principales caractéristiques de chacune de ces installations.

Les données utilisées pour chaque réseau sont issues de la campagne 2016 de l'enquête nationale, menée par le Syndicat National du Chauffage Urbain et de la Climatisation Urbaine (SNCU) pour le compte du Ministère de l'Environnement avec l'appui d'AMORCE. Quant aux synthèses régionales, elles s'appuient sur les statistiques du SNCU et intègrent les réseaux de chaleur et de froid n'ayant pas souhaité figurer, sous forme de fiche, dans cet annuaire.

Destiné à tous ceux qui sont intéressés par les réseaux de chaleur et de froid (usagers, abonnés, pouvoirs publics, élus), cet annuaire a pour ambition de montrer la diversité des réseaux, tant géographique qu'en termes de taille et d'énergies utilisées.

LES RÉSEAUX DE CHALEUR

LE FONCTIONNEMENT DES RÉSEAUX DE CHALEUR

Les réseaux de chaleur comprennent une ou plusieurs centrales d'énergie produisant de la chaleur sous forme d'eau chaude ou de vapeur, distribuée dans la ville par des canalisations souterraines.

FONCTIONNEMENT D'UN RÉSEAU DE CHALEUR

Chaque bâtiment raccordé au réseau est équipé d'un poste de livraison, qui fournit de l'eau chaude et du chauffage à l'intérieur de l'édifice.

FONCTIONNEMENT D'UN POSTE DE LIVRAISON

Chaque unité de production peut fonctionner avec différentes sources d'énergies : des combustibles fossiles, des énergies renouvelables et des énergies de récupération. Cette diversité de sources d'énergie est appelée « bouquet énergétique ».

BOUQUET ÉNERGÉTIQUE

Le réseau de canalisations fonctionne en circuit fermé. Il transporte l'eau chaude, ou la vapeur d'eau, de la chaufferie au poste de livraison, puis l'eau, une fois refroidie, du bâtiment vers la centrale de production de chaleur.

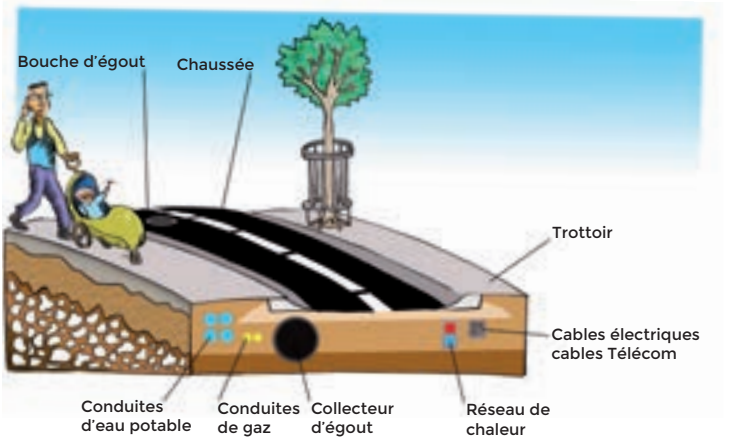

PLACE DES RÉSEAUX DE CHALEUR DANS LES RÉSEAUX URBAINS

LES RÉSEAUX, COMPOSANTE ESSENTIELLE DE LA VILLE DURABLE

Invisibles, les réseaux participent pourtant à la fabrique de la ville durable. « Réduire, recycler, remplacer », tels sont les principes qui régissent leur fonctionnement.

- **Réduire :** la rénovation thermique des bâtiments déjà raccordés à un réseau de chaleur est une opportunité pour aller livrer l'énergie économisée plus loin.
- **Recycler :** un gisement de chaleur équivalent à plus de la moitié de l'énergie primaire disponible est aujourd'hui inutilisé en Europe. Il s'agit de ce qu'on appelle communément la « chaleur de récupération », une chaleur inévitablement produite par les procédés industriels et tout à fait exploitable en l'état (serveurs informatiques, eaux usées, traitement des déchets…). Les réseaux de chaleur et de froid sont le seul mode de chauffage ou de climatisation qui puisse utiliser à grande échelle la récupération des énergies disponibles pour les citadins européens, qu'ils soient chez eux ou sur leurs lieux de travail.
- **Remplacer :** les réseaux de chaleur favorisent l'utilisation d'énergies locales et le recours à des énergies renouvelables. En France, les ressources naturelles sont riches et encore sous-exploitées. Le potentiel du bois énergie, de la géothermie ou de la valorisation énergétique des déchets est considérable. En outre, ces énergies ont l'avantage d'être détachées du cours des prix des énergies fossiles.

Le panel d'énergies utilisables dans les réseaux de chaleur se diversifie, grâce à une activité de recherche et d'innovation poussée : ainsi se développent de nouveaux projets à partir d'énergie solaire thermique et de récupération de la chaleur de serveurs informatiques (Data Centers), d'eaux usées, etc.

LES ACTEURS DES RÉSEAUX DE CHALEUR

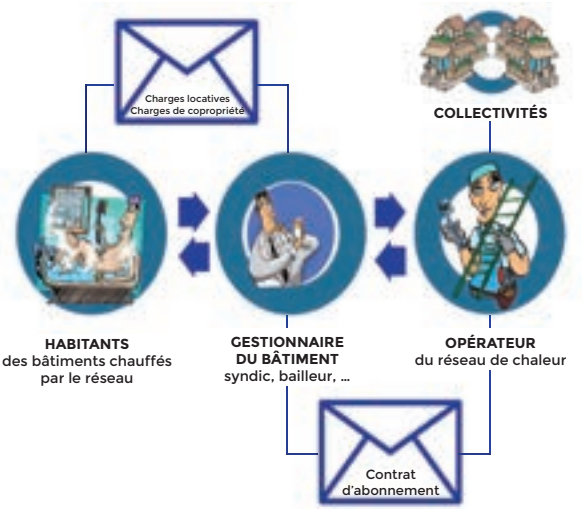

La **collectivité** est l'autorité organisatrice du service public de la chaleur. Elle peut exercer en régie la gestion de ce service ou déléguer cette mission à une entreprise privée, par concession ou affermage.

Certains réseaux sont privés. Leurs propriétaires, maîtres d'ouvrages de ces installations, peuvent également gérer en régie ces réseaux ou confier cette tâche à des opérateurs privés, via un contrat d'exploitation.

La **société gestionnaire** du réseau est l'opérateur désigné par le maître d'ouvrage du réseau. Il est responsable de la bonne exécution du service. Il assure la conformité et le renouvellement des équipements nécessaires à la production et à la fourniture de chaleur.

Le **gestionnaire du bâtiment** est l'abonné au réseau de chaleur. S'agissant souvent de bâtiments à usage collectif, le gestionnaire est un syndicat de copropriétaires, un bailleur social, les services techniques d'une collectivité, etc. C'est lui qui organise la transmission de l'information entre les usagers et l'opérateur.

Les **usagers** sont les habitants et occupants des locaux raccordés. Ils bénéficient du service de production et de distribution de chaleur.

VIA SÈVA

L'association Via Sèva a été créée en novembre 2000. Elle a pour mission de faire découvrir au grand public le fonctionnement et les atouts des réseaux de chaleur et de froid, aussi bien sur le plan de leurs performances énergétiques et du prix, que de leur impact positif sur l'environnement par rapport à d'autres modes de chauffage ou de climatisation. L'association développe ainsi des outils de communication pédagogiques et accessibles à tous.

Via Sèva cherche également à faciliter l'échange d'informations entre les usagers et les autres acteurs de la filière. Elle est ainsi le point de rencontre et d'échanges entre les gestionnaires des réseaux de chaleur et de froid, les collectivités territoriales, les organismes publics, les industriels, les équipementiers, les conseils en urbanisme et architecture et les associations d'usagers.

AVERTISSEMENT

Via Sèva décline toute responsabilité à l'égard de tout préjudice pouvant découler de l'utilisation de cet annuaire et remercie les lecteurs de lui communiquer toute erreur ou omission sur les informations qu'il contient.

DÉFINITIONS

ÉNERGIES RENOUVELABLES ET DE RÉCUPÉRATION (EnR&R) :

Est considérée renouvelable et/ou de récupération, l'énergie calorifique produite à partir :

- des déchets et d'énergie de récupération : fraction non biodégradable des déchets ménagers ou assimilés, des déchets des collectivités et des déchets industriels, résidus de papeterie et de raffinerie, gaz ou biogaz issus du traitement des déchets ménagers, industriels, agricoles et sylvicoles, des décharges ou des eaux usées, gaz de récupération (mines, cokerie, haut-fourneau, aciérie et gaz fatals) et récupération de chaleur sur eau de mer, de rivière ou d'égout ou de chaleur fatale à l'exclusion de la chaleur issue de la cogénération pour la part issue de l'énergie fossile,
- de la géothermie : énergie thermique du sous-sol,
- de la biomasse : fraction biodégradable des produits, déchets et résidus provenant de l'agriculture, y compris les substances végétales et animales, de la sylviculture et des industries connexes ainsi que la fraction biodégradable des déchets industriels et ménagers,
- d'énergie solaire.

(Source : BOI-TVA-LIQ-30-20-20-20121030 et article L. 211-2 du Code de l'énergie)

ÉQUIVALENTS-LOGEMENTS

Le nombre d'équivalents-logements d'un réseau correspond au nombre de logements qui seraient raccordés par ce réseau s'il n'alimentait que des logements. Il est estimé à partir des livraisons en prenant en compte un logement moyen. Il est corrigé de la rigueur climatique.

LONGUEUR DE RÉSEAU

Longueur totale de caniveau des réseaux, équivalente à la longueur aller OU retour des canalisations.

BOUQUET ÉNERGÉTIQUE OU « MIX ÉNERGÉTIQUE »

La rubrique « Autres » comprend les autres énergies utilisées par le réseau, qu'elles soient issues de sources d'énergies renouvelables et de récupération, ou non.

COGÉNÉRATION

La cogénération est la production combinée de chaleur et d'électricité en utilisant un moteur ou une turbine. La chaleur est utilisée par le réseau de chaleur pour le chauffage et la production d'eau chaude. L'électricité peut être revendue au fournisseur d'électricité ou être consommée par l'installation. L'énergie utilisée pour faire fonctionner des installations de cogénération peut être le gaz naturel, le fioul ou toute forme d'énergie locale (géothermie, biomasse) ou liée à la valorisation des déchets (incinération des ordures ménagères, etc.).

RÉSEAUX DE CHALEUR

AUVERGNE-RHÔNE-ALPES
BOURGOGNE-FRANCHE-COMTÉ
BRETAGNE
CENTRE-VAL DE LOIRE
CORSE
GRAND EST
HAUTS-DE-FRANCE
ÎLE-DE-FRANCE
NORMANDIE
NOUVELLE-AQUITAINE
OCCITANIE
PAYS DE LA LOIRE
PROVENCE-ALPES-CÔTE D'AZUR

AUVERGNE-RHÔNE-ALPES

137 RÉSEAUX

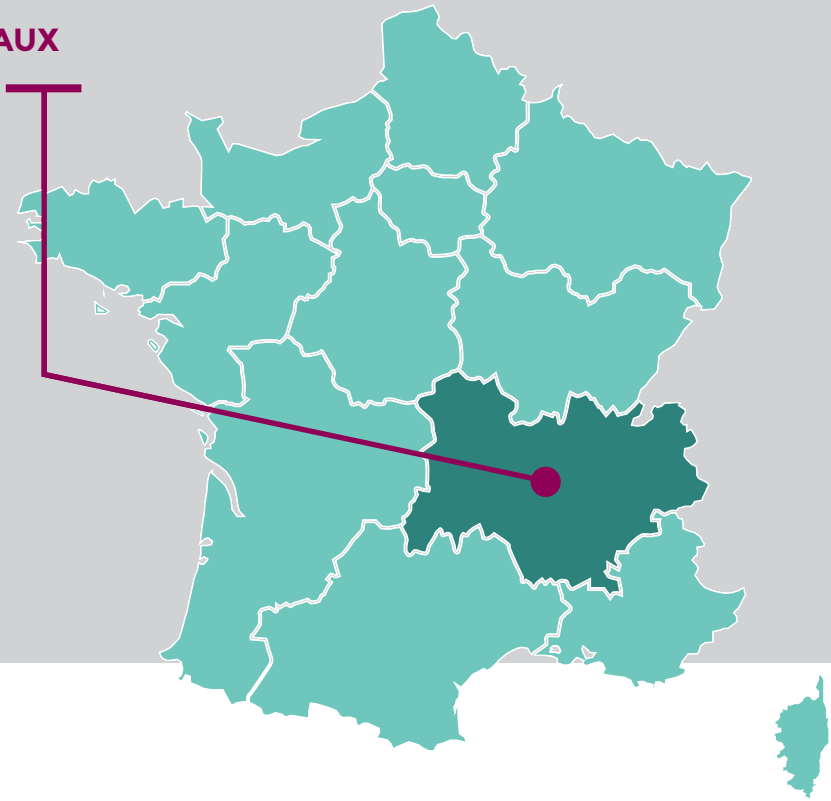

BOUQUET ÉNERGÉTIQUE

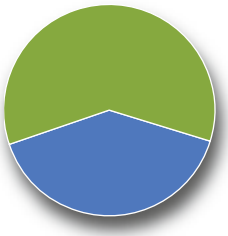

60 % > EnR&R
40 % > ÉNERGIES FOSSILES

LONGUEUR DES RÉSEAUX (km)	749
ÉQUIVALENTS-LOGEMENTS (nb)	279 855
LIVRAISONS TOTALES (GWh)	2 824
CONTENU EN CO2 MOYEN (kg/kWh)	0,101

ALLEVARD
RÉSEAU D'ALLEVARD

MAÎTRE D'OUVRAGE
Commune d'Allevard
38580 ALLEVARD

SOCIÉTÉ GESTIONNAIRE
DCUA
184 cours Lafayette
69441 LYON CEDEX 03

DESCRIPTION DU RÉSEAU
- Longueur du réseau (km) 3,8
- Équivalents-logements desservis 633
- Livraisons totales (MWh) 7 087

BOUQUET ÉNERGÉTIQUE (EN %)
- Biomasse 92
- Géothermie ..... –
- UVE (Unité de Valorisation énergétique) ..... –
- Chaleur industrielle ..... –
- Biogaz ..... –
- Gaz fossiles 8
- Charbon ..... –
- Fioul ..... –
- Autres ..... –

COGÉNÉRATION
- Présence de cogénération ..... non
- Production électrique totale (MWh) ..... –

ÉMISSIONS DE CO_2
- Contenu dans le réseau ..... 0,024 kg/kWh

92 % > EnR&R
8 % > ÉNERGIES FOSSILES

ANDRÉZIEUX-BOUTHÉON
ANDRÉZIEUX-BOUTHÉON

MAÎTRE D'OUVRAGE
SIEL
4 avenue Albert Raimond
42271 SAINT-PRIEST-EN-JAREZ

SOCIÉTÉ GESTIONNAIRE
Andrézieux-Bouthéon Énergie Services
30 avenue de Saint-Étienne
42160 ANDRÉZIEUX-BOUTHÉON

DESCRIPTION DU RÉSEAU
- Longueur du réseau (km) 4
- Équivalents-logements desservis 1 871
- Livraisons totales (MWh) 20 664

BOUQUET ÉNERGÉTIQUE (EN %)
- Biomasse 70
- Géothermie ..... –
- UVE (Unité de Valorisation énergétique) ..... –
- Chaleur industrielle ..... –
- Biogaz ..... –
- Gaz fossiles 30
- Charbon ..... –
- Fioul ..... –
- Autres ..... –

COGÉNÉRATION
- Présence de cogénération ..... non
- Production électrique totale (MWh) ..... –

ÉMISSIONS DE CO_2
- Contenu dans le réseau ..... 0,074 kg/kWh

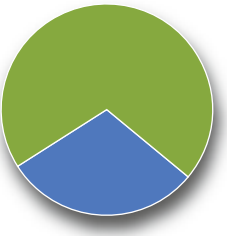

70 % > EnR&R
30 % > ÉNERGIES FOSSILES

ANNEMASSE
BOIS ÉNERGIES ANNEMASSE

MAÎTRE D'OUVRAGE
Commune ANNEMASSE
74107 ANNEMASSE

SOCIÉTÉ GESTIONNAIRE
BOIS ÉNERGIES ANNEMASSE
59 rue Denuzière – CS 50020
69285 LYON CEDEX 02

DESCRIPTION DU RÉSEAU
- Longueur du réseau (km) 3
- Équivalents-logements desservis 1 352
- Livraisons totales (MWh) 15 319

BOUQUET ÉNERGÉTIQUE (EN %)
- Biomasse 70
- Géothermie ..... –
- UVE (Unité de Valorisation énergétique) ..... –
- Chaleur industrielle ..... –
- Biogaz ..... –
- Gaz fossiles 30
- Charbon ..... –
- Fioul ..... –
- Autres ..... –

COGÉNÉRATION
- Présence de cogénération ..... non
- Production électrique totale (MWh) ..... –

ÉMISSIONS DE CO_2
- Contenu dans le réseau ..... 0,063 kg/kWh

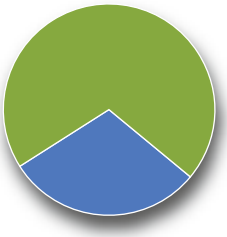

70 % > EnR&R
30 % > ÉNERGIES FOSSILES

ARACHES-LA-FRASSE
FLAINE ÉNERGIE

MAÎTRE D'OUVRAGE
Syndicat Intercommunal de Flaine
74300 ARACHES-LA-FRASSE

SOCIÉTÉ GESTIONNAIRE
ECHM

DESCRIPTION DU RÉSEAU
- Longueur du réseau (km) 2,6
- Équivalents-logements desservis 1 083
- Livraisons totales (MWh) 12 268

BOUQUET ÉNERGÉTIQUE (EN %)
- Biomasse ..... –
- Géothermie ..... –
- UVE (Unité de Valorisation énergétique) ..... –
- Chaleur industrielle ..... –
- Biogaz ..... –
- Gaz fossiles 74
- Charbon ..... –
- Fioul 1
- Autres 25

COGÉNÉRATION
- Présence de cogénération ..... non
- Production électrique totale (MWh) ..... –

ÉMISSIONS DE CO_2
- Contenu dans le réseau ..... 0,301 kg/kWh



76 % > ÉNERGIES FOSSILES
24 % > AUTRES (hors EnR&R)

AUBENAS
RÉSEAU D'AUBENAS

MAÎTRE D'OUVRAGE
Commune d'Aubenas
07200 AUBENAS

SOCIÉTÉ GESTIONNAIRE
REVIA SAS
9 rue Denis Papin
07200 AUBENAS

DESCRIPTION DU RÉSEAU
- Longueur du réseau (km) 9
- Équivalents-logements desservis 2 495
- Livraisons totales (MWh) 19 896

BOUQUET ÉNERGÉTIQUE (EN %)
- Biomasse 97
- Géothermie ..... –
- UVE (Unité de Valorisation énergétique) ..... –
- Chaleur industrielle ..... –
- Biogaz ..... –
- Gaz fossiles 3
- Charbon ..... –
- Fioul ..... –
- Autres ..... –

COGÉNÉRATION
- Présence de cogénération ..... non
- Production électrique totale (MWh) ..... –

ÉMISSIONS DE CO_2
- Contenu dans le réseau ..... 0,009 kg/kWh

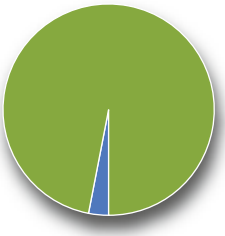

97 % > EnR&R
3 % > ÉNERGIES FOSSILES

BEAUFORT
RÉSEAU DE BEAUFORT

MAÎTRE D'OUVRAGE
Commune de Beaufort
Place de l'Hôtel de Ville
73270 BEAUFORT-SUR-DORON

SOCIÉTÉ GESTIONNAIRE
IDEX ÉNERGIES

DESCRIPTION DU RÉSEAU
- Longueur du réseau (km) 1,3
- Équivalents-logements desservis 146
- Livraisons totales (MWh) 1 780

BOUQUET ÉNERGÉTIQUE (EN %)
- Biomasse 84
- Géothermie ..... –
- UVE (Unité de Valorisation énergétique) ..... –
- Chaleur industrielle ..... –
- Biogaz ..... –
- Gaz fossiles ..... –
- Charbon ..... –
- Fioul 16
- Autres ..... –

COGÉNÉRATION
- Présence de cogénération ..... non
- Production électrique totale (MWh) ..... –

ÉMISSIONS DE CO_2
- Contenu dans le réseau ..... 0,059 kg/kWh

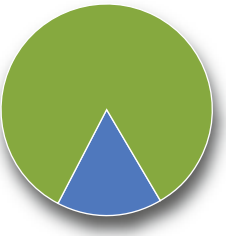

84 % > EnR&R
16 % > ÉNERGIES FOSSILES

BEAUMONT
QUARTIER DU MASAGE

MAÎTRE D'OUVRAGE
Commune de Beaumont
63110 BEAUMONT

SOCIÉTÉ GESTIONNAIRE
DALKIA Centre Est
184 cours Lafayette
69441 LYON CEDEX 03

DESCRIPTION DU RÉSEAU
- Longueur du réseau (km) 0,6
- Équivalents-logements desservis 551
- Livraisons totales (MWh) 5 191

BOUQUET ÉNERGÉTIQUE (EN %)
- Biomasse ..... -
- Géothermie ..... -
- UVE (Unité de Valorisation énergétique) ..... -
- Chaleur industrielle ..... -
- Biogaz ..... -
- Gaz fossiles 100
- Charbon ..... -
- Fioul ..... -
- Autres ..... -

COGÉNÉRATION
- Présence de cogénération ..... oui
- Production électrique totale (MWh) .. 4 138

ÉMISSIONS DE CO_2
- Contenu dans le réseau ..... 0,223 kg/kWh



100 % > ÉNERGIES FOSSILES

BELLEY
BELENA

MAÎTRE D'OUVRAGE
Commune de Belley
01300 BELLEY

SOCIÉTÉ GESTIONNAIRE
DALKIA Centre Est
184 cours Lafayette
69441 LYON CEDEX 03

DESCRIPTION DU RÉSEAU
- Longueur du réseau (km) 3,9
- Équivalents-logements desservis 836
- Livraisons totales (MWh) 10 555

BOUQUET ÉNERGÉTIQUE (EN %)
- Biomasse 92
- Géothermie ..... -
- UVE (Unité de Valorisation énergétique) ..... -
- Chaleur industrielle ..... -
- Biogaz ..... -
- Gaz fossiles 8
- Charbon ..... -
- Fioul ..... -
- Autres ..... -

COGÉNÉRATION
- Présence de cogénération ..... non
- Production électrique totale (MWh) ..... -

ÉMISSIONS DE CO_2
- Contenu dans le réseau ..... 0,022 kg/kWh

92 % > EnR&R
8 % > ÉNERGIES FOSSILES

BOURG-EN-BRESSE
QUARTIER DE LA REYSSOUZE

MAÎTRE D'OUVRAGE
Assurc

SOCIÉTÉ GESTIONNAIRE
DALAE
184 cours Lafayette
69441 LYON CEDEX 03

DESCRIPTION DU RÉSEAU
- Longueur du réseau (km) 10,1
- Équivalents-logements desservis 2 575
- Livraisons totales (MWh) 32 505

BOUQUET ÉNERGÉTIQUE (EN %)
- Biomasse 48
- Géothermie ..... –
- UVE (Unité de Valorisation énergétique) ..... –
- Chaleur industrielle ..... –
- Biogaz ..... –
- Gaz fossiles 50
- Charbon ..... –
- Fioul 1
- Autres ..... –

COGÉNÉRATION
- Présence de cogénération ..... oui
- Production électrique totale (MWh) 11 633

ÉMISSIONS DE CO_2
- Contenu dans le réseau ..... 0,142 kg/kWh

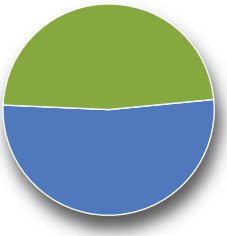

48 % > EnR&R
52 % > ÉNERGIES FOSSILES

BOURGOIN-JALLIEU
BERJALIA

MAÎTRE D'OUVRAGE
Commune de Bourgoin Jalllieu
38300 BOURGOIN-JALLIEU

SOCIÉTÉ GESTIONNAIRE
Berjalia
184 cours Lafayette
69441 LYON CEDEX 03

DESCRIPTION DU RÉSEAU
- Longueur du réseau (km) 5,7
- Équivalents-logements desservis 1 346
- Livraisons totales (MWh) 12 422

BOUQUET ÉNERGÉTIQUE (EN %)
- Biomasse ..... –
- Géothermie ..... –
- UVE (Unité de Valorisation énergétique) 75
- Chaleur industrielle ..... –
- Biogaz ..... –
- Gaz fossiles 22
- Charbon ..... –
- Fioul 3
- Autres ..... –

COGÉNÉRATION
- Présence de cogénération ..... non
- Production électrique totale (MWh) ..... –

ÉMISSIONS DE CO_2
- Contenu dans le réseau ..... 0,064 kg/kWh

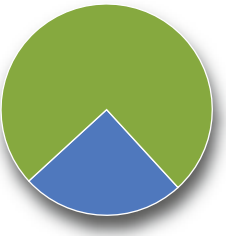

75 % > EnR&R
25 % > ÉNERGIES FOSSILES

BOURG-SAINT-MAURICE
LES ARCS

MAÎTRE D'OUVRAGE
USPB

SOCIÉTÉ GESTIONNAIRE
ECHM

DESCRIPTION DU RÉSEAU
- Longueur du réseau (km) 1
- Équivalents-logements desservis 418
- Livraisons totales (MWh) 5 095

BOUQUET ÉNERGÉTIQUE (EN %)
- Biomasse ..... –
- Géothermie ..... –
- UVE (Unité de Valorisation énergétique) .... –
- Chaleur industrielle ..... –
- Biogaz ..... –
- Gaz fossiles ..... –
- Charbon ..... –
- Fioul 100
- Autres ..... –

COGÉNÉRATION
- Présence de cogénération ..... non
- Production électrique totale (MWh) ..... –

ÉMISSIONS DE CO_2
- Contenu dans le réseau ..... 0,342 kg/kWh



100 % > ÉNERGIES FOSSILES

BRON
QUARTIER PARILLY

MAÎTRE D'OUVRAGE
Lyon Métropole
69000 LYON

SOCIÉTÉ GESTIONNAIRE
ELVYA
184 cours Lafayette
69441 LYON CEDEX 03

DESCRIPTION DU RÉSEAU
- Longueur du réseau (km) 3,9
- Équivalents-logements desservis 3 160
- Livraisons totales (MWh) 29 160

BOUQUET ÉNERGÉTIQUE (EN %)
- Biomasse ..... –
- Géothermie ..... –
- UVE (Unité de Valorisation énergétique) .... –
- Chaleur industrielle ..... –
- Biogaz ..... –
- Gaz fossiles 100
- Charbon ..... –
- Fioul ..... –
- Autres ..... –

COGÉNÉRATION
- Présence de cogénération ..... oui
- Production électrique totale (MWh) . 20 488

ÉMISSIONS DE CO_2
- Contenu dans le réseau ..... 0,205 kg/kWh



100 % > ÉNERGIES FOSSILES

CHAMBÉRY
BISSY ET CROIX ROUGE

MAÎTRE D'OUVRAGE
Commune de Chambéry
Hôtel de Ville – BP 11105
73000 CHAMBÉRY

SOCIÉTÉ GESTIONNAIRE
SCDC
193 rue du Pré Demaison – BP 49413
73094 CHAMBÉRY CEDEX 9

DESCRIPTION DU RÉSEAU
- Longueur du réseau (km) 51,3
- Équivalents-logements desservis ... 18 436
- Livraisons totales (MWh) 208 836

BOUQUET ÉNERGÉTIQUE (EN %)
- Biomasse 28
- Géothermie ..... –
- UVE (Unité de Valorisation énergétique) 27
- Chaleur industrielle ..... –
- Biogaz ..... –
- Gaz fossiles 45
- Charbon ..... –
- Fioul ..... –
- Autres ..... –

COGÉNÉRATION
- Présence de cogénération ..... oui
- Production électrique totale (MWh) . 22 809

ÉMISSIONS DE CO_2
- Contenu dans le réseau ..... 0,116 kg/kWh

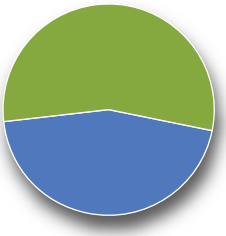

55 % > EnR&R
45 % > ÉNERGIES FOSSILES

CHAMPAGNE-AU-MONT-D'OR
QUARTIER LA DUCHÈRE ET LYON 9E

MAÎTRE D'OUVRAGE
Lyon Métropole
69000 LYON

SOCIÉTÉ GESTIONNAIRE
ELYDE
184 cours Lafayette
69441 LYON CEDEX 03

DESCRIPTION DU RÉSEAU
- Longueur du réseau (km) 9,5
- Équivalents-logements desservis 5 168
- Livraisons totales (MWh) 47 692

BOUQUET ÉNERGÉTIQUE (EN %)
- Biomasse 74
- Géothermie ..... –
- UVE (Unité de Valorisation énergétique) .... –
- Chaleur industrielle ..... –
- Biogaz ..... –
- Gaz fossiles 25
- Charbon ..... –
- Fioul 1
- Autres ..... –

COGÉNÉRATION
- Présence de cogénération ..... non
- Production électrique totale (MWh) ..... –

ÉMISSIONS DE CO_2
- Contenu dans le réseau ..... 0,066 kg/kWh

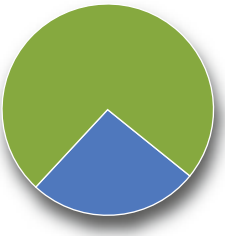

74 % > EnR&R
26 % > ÉNERGIES FOSSILES

CLERMONT-FERRAND
HLM SAINT-JACQUES

MAÎTRE D'OUVRAGE
HLM 63-OPAC de Clermont-Ferrand
63000 CLERMONT-FERRAND

SOCIÉTÉ GESTIONNAIRE
DALKIA Centre Est
184 cours Lafayette
69441 LYON CEDEX 03

DESCRIPTION DU RÉSEAU
- Longueur du réseau (km) 5
- Équivalents-logements desservis 1 798
- Livraisons totales (MWh) 16 930

BOUQUET ÉNERGÉTIQUE (EN %)
- Biomasse ..... –
- Géothermie ..... –
- UVE (Unité de Valorisation énergétique) ..... –
- Chaleur industrielle ..... –
- Biogaz ..... –
- Gaz fossiles 100
- Charbon ..... –
- Fioul ..... –
- Autres ..... –

COGÉNÉRATION
- Présence de cogénération ..... oui
- Production électrique totale (MWh) .. 9 974

ÉMISSIONS DE CO_2
- Contenu dans le réseau ..... 0,210 kg/kWh

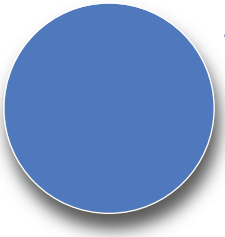

100 % > ÉNERGIES FOSSILES

CLERMONT-FERRAND
QUARTIER LA GAUTHIÈRE

MAÎTRE D'OUVRAGE
Commune de Clermont-Ferrand
10 rue Philippe Marcombes
63000 CLERMONT-FERRAND

SOCIÉTÉ GESTIONNAIRE
CLERVIA
184 cours Lafayette
69441 LYON CEDEX

DESCRIPTION DU RÉSEAU
- Longueur du réseau (km) 4,6
- Équivalents-logements desservis 3 687
- Livraisons totales (MWh) 34 709

BOUQUET ÉNERGÉTIQUE (EN %)
- Biomasse 61
- Géothermie ..... –
- UVE (Unité de Valorisation énergétique) ..... –
- Chaleur industrielle ..... –
- Biogaz ..... –
- Gaz fossiles 39
- Charbon ..... –
- Fioul ..... –
- Autres ..... –

COGÉNÉRATION
- Présence de cogénération ..... oui
- Production électrique totale (MWh) ... 5 017

ÉMISSIONS DE CO_2
- Contenu dans le réseau ..... 0,085 kg/kWh

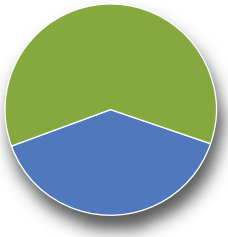

61 % > EnR&R
39 % > ÉNERGIES FOSSILES

CLERMONT-FERRAND
RÉSEAU ECLA

MAÎTRE D'OUVRAGE
Commune de Clermont-Ferrand
10 rue Philippe Marcombes
63000 CLERMONT-FERRAND

SOCIÉTÉ GESTIONNAIRE
ECLA
16 rue Pierre Boulanger
63000 CLERMONT-FERRAND

DESCRIPTION DU RÉSEAU
- Longueur du réseau (km) 12,2
- Équivalents-logements desservis 4 132
- Livraisons totales (MWh) 38 900

BOUQUET ÉNERGÉTIQUE (EN %)
- Biomasse 93
- Géothermie ..... –
- UVE (Unité de Valorisation Énergétique) ... –
- Chaleur industrielle ..... –
- Biogaz ..... –
- Gaz fossiles 6
- Charbon ..... –
- Fioul ..... –
- Autres ..... –

COGÉNÉRATION
- Présence de cogénération ..... non
- Production électrique totale (MWh) ..... –

ÉMISSIONS DE CO_2
- Contenu dans le réseau ..... 0,018 kg/kWh

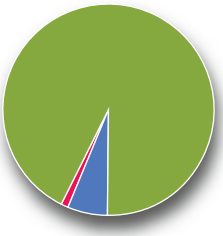

93 % > EnR&R
6 % > ÉNERGIES FOSSILES
1 % > AUTRES (hors EnR&R)

CLUSES
QUARTIER LES EWUES

MAÎTRE D'OUVRAGE
Commune de Cluses
74300 CLUSES

SOCIÉTÉ GESTIONNAIRE
DALKIA Centre Est
184 cours Lafayette
69441 LYON CEDEX 03

DESCRIPTION DU RÉSEAU
- Longueur du réseau (km) 3,4
- Équivalents-logements desservis 1 547
- Livraisons totales (MWh) 17 526

BOUQUET ÉNERGÉTIQUE (EN %)
- Biomasse ..... –
- Géothermie ..... –
- UVE (Unité de Valorisation Énergétique) ... –
- Chaleur industrielle ..... –
- Biogaz ..... –
- Gaz fossiles 99
- Charbon ..... –
- Fioul 1
- Autres ..... –

COGÉNÉRATION
- Présence de cogénération ..... oui
- Production électrique totale (MWh) .. 7 754

ÉMISSIONS DE CO_2
- Contenu dans le réseau ..... 0,230 kg/kWh

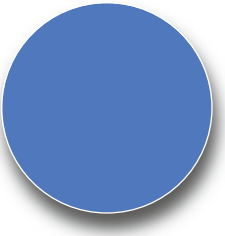

100 % > ÉNERGIES FOSSILES

COLOMBIER
COLOMBIER

MAÎTRE D'OUVRAGE
SIEL
4 avenue Albert Raimond
42271 SAINT-PRIEST-EN-JAREZ

SOCIÉTÉ GESTIONNAIRE
SIEL

DESCRIPTION DU RÉSEAU
- Longueur du réseau (km) 0,2
- Équivalents-logements desservis 9
- Livraisons totales (MWh) 98

BOUQUET ÉNERGÉTIQUE (EN %)
- Biomasse 88
- Géothermie ..... –
- UVE (Unité de Valorisation Énergétique) ... –
- Chaleur industrielle ..... –
- Biogaz ..... –
- Gaz fossiles ..... –
- Charbon ..... –
- Fioul 12
- Autres ..... –

COGÉNÉRATION
- Présence de cogénération ..... non
- Production électrique totale (MWh) ..... –

ÉMISSIONS DE CO_2
- Contenu dans le réseau ..... 0,044 kg/kWh

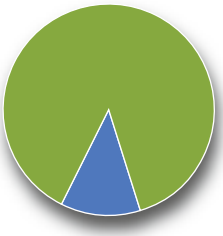

88 % > EnR&R
12 % > ÉNERGIES FOSSILES

COUBLEVIE
RÉSEAU DE CHALEUR DE COUBLEVIE

MAÎTRE D'OUVRAGE
Commune de Coublevie
11 Chemin Orgeoise
38500 COUBLEVIE

SOCIÉTÉ GESTIONNAIRE
DALKIA

DESCRIPTION DU RÉSEAU
- Longueur du réseau (km) 1,1
- Équivalents-logements desservis 202
- Livraisons totales (MWh) 2 255

BOUQUET ÉNERGÉTIQUE (EN %)
- Biomasse 76
- Géothermie ..... –
- UVE (Unité de Valorisation Énergétique) ... –
- Chaleur industrielle ..... –
- Biogaz ..... –
- Gaz fossiles 24
- Charbon ..... –
- Fioul ..... –
- Autres ..... –

COGÉNÉRATION
- Présence de cogénération ..... non
- Production électrique totale (MWh) ..... –

ÉMISSIONS DE CO_2
- Contenu dans le réseau ..... 0,058 kg/kWh

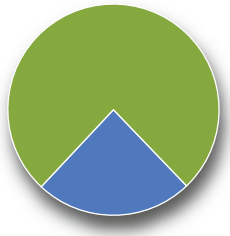

76 % > EnR&R
24 % > ÉNERGIES FOSSILES

ÉCULLY
HLM LES SOURCES

MAÎTRE D'OUVRAGE
Société Lyonnaise pour l'Habitat
69130 ÉCULLY

SOCIÉTÉ GESTIONNAIRE
DALKIA Centre Est
184 cours Lafayette
69441 LYON CEDEX 03

DESCRIPTION DU RÉSEAU
- Longueur du réseau (km) 3
- Équivalents-logements desservis 1 350
- Livraisons totales (MWh) 12 463

BOUQUET ÉNERGÉTIQUE (EN %)
- Biomasse ..... –
- Géothermie ..... –
- UVE (Unité de Valorisation Énergétique) ... –
- Chaleur industrielle ..... –
- Biogaz ..... –
- Gaz fossiles 100
- Charbon ..... –
- Fioul ..... –
- Autres ..... –

COGÉNÉRATION
- Présence de cogénération ..... oui
- Production électrique totale (MWh) .. 5 956

ÉMISSIONS DE CO_2
- Contenu dans le réseau ..... 0,222 kg/kWh



100 % > ÉNERGIES FOSSILES

FAVERGES
QUARTIER LA CUDRAY

MAÎTRE D'OUVRAGE
Commune de Faverges
74210 FAVERGES

SOCIÉTÉ GESTIONNAIRE
DALKIA Centre Est
184 cours Lafayette
69441 LYON CEDEX 03

DESCRIPTION DU RÉSEAU
- Longueur du réseau (km) 3,9
- Équivalents-logements desservis 1 428
- Livraisons totales (MWh) 16 180

BOUQUET ÉNERGÉTIQUE (EN %)
- Biomasse 96
- Géothermie ..... –
- UVE (Unité de Valorisation Énergétique) ... –
- Chaleur industrielle ..... –
- Biogaz ..... –
- Gaz fossiles 4
- Charbon ..... –
- Fioul ..... –
- Autres ..... –

COGÉNÉRATION
- Présence de cogénération ..... non
- Production électrique totale (MWh) ..... –

ÉMISSIONS DE CO_2
- Contenu dans le réseau ..... 0,010 kg/kWh

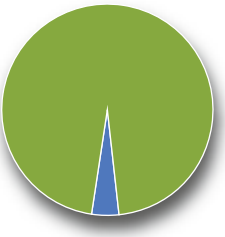

96 % > EnR&R
4 % > ÉNERGIES FOSSILES

FIRMINY

RÉSEAU DE FIRMINY

MAÎTRE D'OUVRAGE

Commune de Firminy
Place du Breuil
42700 FIRMINY

SOCIÉTÉ GESTIONNAIRE

SDC FIRMINY
Rue de la Pate
42700 FIRMINY

DESCRIPTION DU RÉSEAU

- Longueur du réseau (km) 12
- Équivalents-logements desservis 4 879
- Livraisons totales (MWh) 53 898

BOUQUET ÉNERGÉTIQUE (EN %)

- Biomasse 15
- Géothermie ..... –
- UVE (Unité de Valorisation Énergétique) 27
- Chaleur industrielle ..... –
- Biogaz ..... –
- Gaz fossiles 58
- Charbon ..... –
- Fioul ..... –
- Autres ..... –

COGÉNÉRATION

- Présence de cogénération ..... oui
- Production électrique totale (MWh) ... 18 384

ÉMISSIONS DE CO_2

- Contenu dans le réseau ..... 0,152 kg/kWh

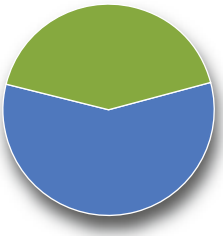

42 % > EnR&R
58 % > ÉNERGIES FOSSILES

GILLY-SUR-ISÈRE

GILLY-SUR-ISÈRE

MAÎTRE D'OUVRAGE

Commune de Gilly-sur-Isère
1 place de la Mairie
73200 GILLY-SUR-ISÈRE

SOCIÉTÉ GESTIONNAIRE

E2S
4 route de Nanfray – CS 60067
74960 CRAN-GEVRIER

DESCRIPTION DU RÉSEAU

- Longueur du réseau (km) 0,5
- Équivalents-logements desservis 47
- Livraisons totales (MWh) 532

BOUQUET ÉNERGÉTIQUE (EN %)

- Biomasse 93
- Géothermie ..... –
- UVE (Unité de Valorisation Énergétique) ... –
- Chaleur industrielle ..... –
- Biogaz ..... –
- Gaz fossiles 7
- Charbon ..... –
- Fioul ..... –
- Autres ..... –

COGÉNÉRATION

- Présence de cogénération ..... non
- Production électrique totale (MWh) ..... –

ÉMISSIONS DE CO_2

- Contenu dans le réseau ..... 0,020 kg/kWh

93 % > EnR&R
7 % > ÉNERGIES FOSSILES

GIVORS
QUARTIER LES VERNES

MAÎTRE D'OUVRAGE
Commune de Givors
69700 GIVORS

SOCIÉTÉ GESTIONNAIRE
DALKIA Centre Est
184 cours Lafayette
69441 LYON CEDEX 03

DESCRIPTION DU RÉSEAU
- Longueur du réseau (km) 3,2
- Équivalents-logements desservis 1 807
- Livraisons totales (MWh) 16 673

BOUQUET ÉNERGÉTIQUE (EN %)
- Biomasse ..... -
- Géothermie ..... -
- UVE (Unité de Valorisation Énergétique) ... -
- Chaleur industrielle ..... -
- Biogaz ..... -
- Gaz fossiles 100
- Charbon ..... -
- Fioul ..... -
- Autres ..... -

COGÉNÉRATION
- Présence de cogénération ..... non
- Production électrique totale (MWh) ..... -

ÉMISSIONS DE CO_2
- Contenu dans le réseau ..... 0,245 kg/kWh



100 % > ÉNERGIES FOSSILES

GLEIZE
QUARTIER BELLEROCHE OUEST

MAÎTRE D'OUVRAGE
Association Syndicale des Propriétaires de Belleroche
69400 GLEIZE

SOCIÉTÉ GESTIONNAIRE
DALKIA Centre Est
184 cours Lafayette
69441 LYON CEDEX 03

DESCRIPTION DU RÉSEAU
- Longueur du réseau (km) 2
- Équivalents-logements desservis 1 129
- Livraisons totales (MWh) 10 417

BOUQUET ÉNERGÉTIQUE (EN %)
- Biomasse ..... -
- Géothermie ..... -
- UVE (Unité de Valorisation Énergétique) 58
- Chaleur industrielle ..... -
- Biogaz ..... -
- Gaz fossiles 42
- Charbon ..... -
- Fioul ..... -
- Autres ..... -

COGÉNÉRATION
- Présence de cogénération ..... non
- Production électrique totale (MWh) ..... -

ÉMISSIONS DE CO_2
- Contenu dans le réseau ..... 0,096 kg/kWh

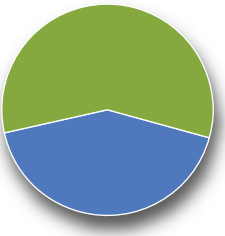

58 % > EnR&R
42 % > ÉNERGIES FOSSILES

GRENOBLE
RÉSEAU DE GRENOBLE

MAÎTRE D'OUVRAGE
Grenoble Alpes Métropole
Immeuble le Forum – 3 rue Malakoff
38000 GRENOBLE

SOCIÉTÉ GESTIONNAIRE
COMPAGNIE DE CHAUFFAGE
25 avenue de Constantine
38036 GRENOBLE CEDEX 2

DESCRIPTION DU RÉSEAU
- Longueur du réseau (km) 168
- Équivalents-logements desservis .. 62 352
- Livraisons totales (MWh) 697 767

BOUQUET ÉNERGÉTIQUE (EN %)
- Biomasse 27
- Géothermie ..... –
- UVE (Unité de Valorisation Énergétique) 34
- Chaleur industrielle ..... –
- Biogaz ..... –
- Gaz fossiles 8
- Charbon 25
- Fioul 6
- Autres ..... –

COGÉNÉRATION
- Présence de cogénération ..... oui
- Production électrique totale (MWh) .. 42 328

ÉMISSIONS DE CO_2
- Contenu dans le réseau ..... 0,155 kg/kWh

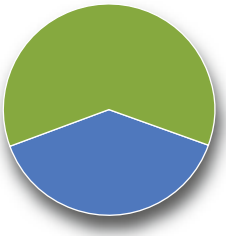

61 % > EnR&R
39 % > ÉNERGIES FOSSILES

HAUTEVILLE-LOMPNES
RÉSEAU DE CHALEUR D'HAUTEVILLE-LOMPNES

MAÎTRE D'OUVRAGE
Régie des énergies d'Haute Commune
Mairie d'Hauteville – 320, rue de la République
01110 HAUTEVILLE-LOMPNES

SOCIÉTÉ GESTIONNAIRE
Régie des énergies d'Hauteville
Mairie d'Hauteville – 320, rue de la République
01110 HAUTEVILLE-LOMPNES

DESCRIPTION DU RÉSEAU
- Longueur du réseau (km) 6
- Équivalents-logements desservis 371
- Livraisons totales (MWh) 4 681

BOUQUET ÉNERGÉTIQUE (EN %)
- Biomasse 88
- Géothermie ..... –
- UVE (Unité de Valorisation Énergétique) ... –
- Chaleur industrielle ..... –
- Biogaz ..... –
- Gaz fossiles 12
- Charbon ..... –
- Fioul ..... –
- Autres ..... –

COGÉNÉRATION
- Présence de cogénération ..... non
- Production électrique totale (MWh) ..... –

ÉMISSIONS DE CO_2
- Contenu dans le réseau ..... 0,046 kg/kWh

88 % > EnR&R
12 % > ÉNERGIES FOSSILES

JONZIEUX

JONZIEUX

MAÎTRE D'OUVRAGE
SIEL
4 avenue Albert Raimond
42271 SAINT-PRIEST-EN-JAREZ

SOCIÉTÉ GESTIONNAIRE
SIEL

DESCRIPTION DU RÉSEAU
- Longueur du réseau (km) 0,5
- Équivalents-logements desservis 66
- Livraisons totales (MWh) 724

BOUQUET ÉNERGÉTIQUE (EN %)
- Biomasse 67
- Géothermie ..... -
- UVE (Unité de Valorisation Énergétique) ... -
- Chaleur industrielle ..... -
- Biogaz ..... -
- Gaz fossiles ..... -
- Charbon ..... -
- Fioul 33
- Autres ..... -

COGÉNÉRATION
- Présence de cogénération ..... non
- Production électrique totale (MWh) ..... -

ÉMISSIONS DE CO_2
- Contenu dans le réseau ..... 0,112 kg/kWh

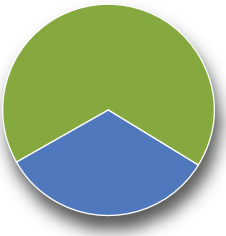

67 % > EnR&R
33 % > ÉNERGIES FOSSILES

LA TERRASSE-SUR-DORLAY

LA TERRASSE SUR DORLAY

MAÎTRE D'OUVRAGE
SIEL
4 avenue Albert Raimond
42271 SAINT-PRIEST-EN-JAREZ

SOCIÉTÉ GESTIONNAIRE
SIEL

DESCRIPTION DU RÉSEAU
- Longueur du réseau (km) 0,2
- Équivalents-logements desservis 15
- Livraisons totales (MWh) 170

BOUQUET ÉNERGÉTIQUE (EN %)
- Biomasse 100
- Géothermie ..... -
- UVE (Unité de Valorisation Énergétique) ... -
- Chaleur industrielle ..... -
- Biogaz ..... -
- Gaz fossiles ..... -
- Charbon ..... -
- Fioul ..... -
- Autres ..... -

COGÉNÉRATION
- Présence de cogénération ..... non
- Production électrique totale (MWh) ..... -

ÉMISSIONS DE CO_2
- Contenu dans le réseau ..... 0 kg/kWh

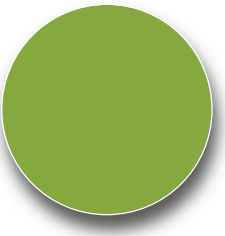

100 % > EnR&R

LANS-EN-VERCORS
RÉSEAU DE LANS-EN-VERCORS

MAÎTRE D'OUVRAGE
Commune de Lans en Vercors
38250 LANS-EN-VERCORS

SOCIÉTÉ GESTIONNAIRE
ECHM

DESCRIPTION DU RÉSEAU
- Longueur du réseau (km) 0,7
- Équivalents-logements desservis 96
- Livraisons totales (MWh) 1 093

BOUQUET ÉNERGÉTIQUE (EN %)
- Biomasse 88
- Géothermie ..... –
- UVE (Unité de Valorisation Énergétique) ... –
- Chaleur industrielle ..... –
- Biogaz ..... –
- Gaz fossiles ..... –
- Charbon ..... –
- Fioul 12
- Autres ..... –

COGÉNÉRATION
- Présence de cogénération ..... non
- Production électrique totale (MWh) ..... –

ÉMISSIONS DE CO_2
- Contenu dans le réseau ..... 0,067 kg/kWh

88 % > EnR&R
12 % > ÉNERGIES FOSSILES

LE BESSAT
LE BESSAT

MAÎTRE D'OUVRAGE
SIEL
4 avenue Albert Raimond
42271 SAINT-PRIEST-EN-JAREZ

SOCIÉTÉ GESTIONNAIRE
SIEL

DESCRIPTION DU RÉSEAU
- Longueur du réseau (km) ..... –
- Équivalents-logements desservis 6
- Livraisons totales (MWh) 65

BOUQUET ÉNERGÉTIQUE (EN %)
- Biomasse 100
- Géothermie ..... –
- UVE (Unité de Valorisation Énergétique) ... –
- Chaleur industrielle ..... –
- Biogaz ..... –
- Gaz fossiles ..... –
- Charbon ..... –
- Fioul ..... –
- Autres ..... –

COGÉNÉRATION
- Présence de cogénération ..... non
- Production électrique totale (MWh) ..... –

ÉMISSIONS DE CO_2
- Contenu dans le réseau ..... 0 kg/kWh

100 % > EnR&R

LE CHEYLARD
RÉSEAU DU CHEYLARD

MAÎTRE D'OUVRAGE
Commune du Cheylard
07160 LE CHEYLARD

SOCIÉTÉ GESTIONNAIRE
DALKIA Centre Est
184 cours Lafayette
69441 LYON CEDEX 03

DESCRIPTION DU RÉSEAU
- Longueur du réseau (km) 2,9
- Équivalents-logements desservis 476
- Livraisons totales (MWh) 3 793

BOUQUET ÉNERGÉTIQUE (EN %)
- Biomasse 86
- Géothermie ..... –
- UVE (Unité de Valorisation Énergétique) ... –
- Chaleur industrielle ..... –
- Biogaz ..... –
- Gaz fossiles ..... –
- Charbon ..... –
- Fioul 14
- Autres ..... –

COGÉNÉRATION
- Présence de cogénération ..... non
- Production électrique totale (MWh) ..... –

ÉMISSIONS DE CO_2
- Contenu dans le réseau ..... 0,053 kg/kWh

86 % > EnR&R
14 % > ÉNERGIES FOSSILES

LE MAYET-DE-MONTAGNE
RÉSEAU DU MAYET-DE-MONTAGNE

MAÎTRE D'OUVRAGE
Communauté de commune de la Montagne Bourbonaise
Rue Roger Dégoulange
03250 LE MAYET-DE-MONTAGNE

SOCIÉTÉ GESTIONNAIRE
COFELY
16 rue Pierre Boulanger
63017 CLERMONT-FERRAND

DESCRIPTION DU RÉSEAU
- Longueur du réseau (km) 1,5
- Équivalents-logements desservis 150
- Livraisons totales (MWh) 1 773

BOUQUET ÉNERGÉTIQUE (EN %)
- Biomasse 99
- Géothermie ..... –
- UVE (Unité de Valorisation Énergétique) ... –
- Chaleur industrielle ..... –
- Biogaz ..... –
- Gaz fossiles ..... –
- Charbon ..... –
- Fioul 1
- Autres ..... –

COGÉNÉRATION
- Présence de cogénération ..... non
- Production électrique totale (MWh) ..... –

ÉMISSIONS DE CO_2
- Contenu dans le réseau ..... 0,005 kg/kWh

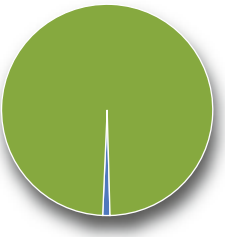

99 % > EnR&R
1 % > ÉNERGIES FOSSILES

LE PUY-EN-VELAY

RÉSEAU DU PUY EN VELAY VERT VEINE

MAÎTRE D'OUVRAGE
Agglo le Puy-en-Velay

SOCIÉTÉ GESTIONNAIRE
ENGIE COFELY AGENCE LOIRE PTE DU SUD
La Provende – BP 90027
42390 VILLARS CEDEX

DESCRIPTION DU RÉSEAU
- Longueur du réseau (km) 6,8
- Équivalents-logements desservis 1 547
- Livraisons totales (MWh) 18 941

BOUQUET ÉNERGÉTIQUE (EN %)
- Biomasse 94
- Géothermie ..... –
- UVE (Unité de Valorisation Énergétique) ... –
- Chaleur industrielle ..... –
- Biogaz ..... –
- Gaz fossiles 6
- Charbon ..... –
- Fioul ..... –
- Autres ..... –

COGÉNÉRATION
- Présence de cogénération ..... non
- Production électrique totale (MWh) ..... –

ÉMISSIONS DE CO_2
- Contenu dans le réseau ..... 0,016 kg/kWh



94 % > EnR&R
6 % > ÉNERGIES FOSSILES

LYON

RÉSEAU DE LYON

MAÎTRE D'OUVRAGE
Lyon Métropole
69000 LYON

SOCIÉTÉ GESTIONNAIRE
ELVYA
184 cours Lafayette
69441 LYON CEDEX 03

DESCRIPTION DU RÉSEAU
- Longueur du réseau (km) 78
- Équivalents-logements desservis . 32 906
- Livraisons totales (MWh) 303 671

BOUQUET ÉNERGÉTIQUE (EN %)
- Biomasse ..... –
- Géothermie ..... –
- UVE (Unité de Valorisation Énergétique) 62
- Chaleur industrielle ..... –
- Biogaz ..... –
- Gaz fossiles 37
- Charbon ..... –
- Fioul 1
- Autres ..... –

COGÉNÉRATION
- Présence de cogénération ..... oui
- Production électrique totale (MWh) . 36 340

ÉMISSIONS DE CO_2
- Contenu dans le réseau ..... 0,094 kg/kWh

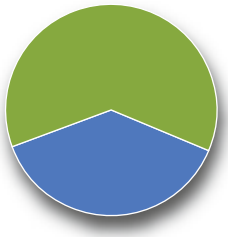

62 % > EnR&R
38 % > ÉNERGIES FOSSILES

LYON
ZH CHAMPVERT

MAÎTRE D'OUVRAGE
ZH Champvert
69001 LYON

SOCIÉTÉ GESTIONNAIRE
DALKIA Centre Est
184 cours Lafayette
69441 LYON CEDEX 03

DESCRIPTION DU RÉSEAU
- Longueur du réseau (km) 2
- Équivalents-logements desservis 347
- Livraisons totales (MWh) 3 204

BOUQUET ÉNERGÉTIQUE (EN %)
- Biomasse ..... -
- Géothermie ..... -
- UVE (Unité de Valorisation Énergétique) ... -
- Chaleur industrielle ..... -
- Biogaz ..... -
- Gaz fossiles 100
- Charbon ..... -
- Fioul ..... -
- Autres ..... -

COGÉNÉRATION
- Présence de cogénération ..... non
- Production électrique totale (MWh) ..... -

ÉMISSIONS DE CO_2
- Contenu dans le réseau ..... 0,206 kg/kWh



100 % > ÉNERGIES FOSSILES

LYON
QUARTIER MERMOZ SUD

MAÎTRE D'OUVRAGE
Lyon Métropole
69000 LYON

SOCIÉTÉ GESTIONNAIRE
ELVYA
184 cours Lafayette
69441 LYON CEDEX 03

DESCRIPTION DU RÉSEAU
- Longueur du réseau (km) 1,8
- Équivalents-logements desservis 941
- Livraisons totales (MWh) 8 683

BOUQUET ÉNERGÉTIQUE (EN %)
- Biomasse ..... -
- Géothermie ..... -
- UVE (Unité de Valorisation Énergétique) ... -
- Chaleur industrielle ..... -
- Biogaz ..... -
- Gaz fossiles 100
- Charbon ..... -
- Fioul ..... -
- Autres ..... -

COGÉNÉRATION
- Présence de cogénération ..... non
- Production électrique totale (MWh) ..... -

ÉMISSIONS DE CO_2
- Contenu dans le réseau ..... 0,212 kg/kWh



100 % > ÉNERGIES FOSSILES

MACOT-LA-PLAGNE
LA PLAGNE

MAÎTRE D'OUVRAGE
Union des syndicats des Propriétaires de La Plagne
Plagne Centre
73210 MACOT-LA-PLAGNE

SOCIÉTÉ GESTIONNAIRE
ECHM

DESCRIPTION DU RÉSEAU
- Longueur du réseau (km) 3,8
- Équivalents-logements desservis 1 029
- Livraisons totales (MWh) 12 536

BOUQUET ÉNERGÉTIQUE (EN %)
- Biomasse 74
- Géothermie ..... -
- UVE (Unité de Valorisation Énergétique) ... -
- Chaleur industrielle ..... -
- Biogaz ..... -
- Gaz fossiles ..... -
- Charbon ..... -
- Fioul 26
- Autres ..... -

COGÉNÉRATION
- Présence de cogénération ..... non
- Production électrique totale (MWh) ..... -

ÉMISSIONS DE CO_2
- Contenu dans le réseau ..... 0,082 kg/kWh

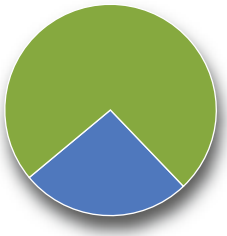

74 % > EnR&R
26 % > ÉNERGIES FOSSILES

MARLHES
MARLHES

MAÎTRE D'OUVRAGE
SIEL
4 avenue Albert Raimond
42271 SAINT-PRIEST-EN-JAREZ

SOCIÉTÉ GESTIONNAIRE
SIEL

DESCRIPTION DU RÉSEAU
- Longueur du réseau (km) 0,4
- Équivalents-logements desservis 51
- Livraisons totales (MWh) 565

BOUQUET ÉNERGÉTIQUE (EN %)
- Biomasse 100
- Géothermie ..... -
- UVE (Unité de Valorisation Énergétique) ... -
- Chaleur industrielle ..... -
- Biogaz ..... -
- Gaz fossiles ..... -
- Charbon ..... -
- Fioul ..... -
- Autres ..... -

COGÉNÉRATION
- Présence de cogénération ..... non
- Production électrique totale (MWh) ..... -

ÉMISSIONS DE CO_2
- Contenu dans le réseau ..... 0 kg/kWh

100 % > EnR&R

MENS
RÉSEAU DE MENS

MAÎTRE D'OUVRAGE
Communauté de commune de Mens

SOCIÉTÉ GESTIONNAIRE
ECHM

DESCRIPTION DU RÉSEAU
- Longueur du réseau (km) 0,7
- Équivalents-logements desservis 154
- Livraisons totales (MWh) 1 728

BOUQUET ÉNERGÉTIQUE (EN %)
- Biomasse 88
- Géothermie ..... -
- UVE (Unité de Valorisation Énergétique) ... -
- Chaleur industrielle ..... -
- Biogaz ..... -
- Gaz fossiles ..... -
- Charbon ..... -
- Fioul 12
- Autres ..... -

COGÉNÉRATION
- Présence de cogénération ..... non
- Production électrique totale (MWh) ..... -

ÉMISSIONS DE CO_2
- Contenu dans le réseau ..... 0,038 kg/kWh

88 % > EnR&R
12 % > ÉNERGIES FOSSILES

MONESTIER-DE-CLERMONT
RÉSEAU DE MONESTIER-DE-CLERMONT

MAÎTRE D'OUVRAGE
Communauté de commune de Monestier de Clermont

SOCIÉTÉ GESTIONNAIRE
ECHM

DESCRIPTION DU RÉSEAU
- Longueur du réseau (km) 0,6
- Équivalents-logements desservis 87
- Livraisons totales (MWh) 968

BOUQUET ÉNERGÉTIQUE (EN %)
- Biomasse 88
- Géothermie ..... -
- UVE (Unité de Valorisation Énergétique) ... -
- Chaleur industrielle ..... -
- Biogaz ..... -
- Gaz fossiles ..... -
- Charbon ..... -
- Fioul 12
- Autres ..... -

COGÉNÉRATION
- Présence de cogénération ..... non
- Production électrique totale (MWh) ..... -

ÉMISSIONS DE CO_2
- Contenu dans le réseau ..... 0,054 kg/kWh

88 % > EnR&R
12 % > ÉNERGIES FOSSILES

MONTÉLIMAR
RÉSEAU DE PRACOMPTAL

MAÎTRE D'OUVRAGE
Commune de Montélimar
26200 MONTÉLIMAR

SOCIÉTÉ GESTIONNAIRE
DALKIA Centre Est
184 cours Lafayette
69441 LYON CEDEX 03

DESCRIPTION DU RÉSEAU
- Longueur du réseau (km) 1,0
- Équivalents-logements desservis 735
- Livraisons totales (MWh) 5 865

BOUQUET ÉNERGÉTIQUE (EN %)
- Biomasse ..... –
- Géothermie ..... –
- UVE (Unité de Valorisation Énergétique) ... –
- Chaleur industrielle ..... –
- Biogaz ..... –
- Gaz fossiles 100
- Charbon ..... –
- Fioul ..... –
- Autres ..... –

COGÉNÉRATION
- Présence de cogénération ..... oui
- Production électrique totale (MWh) . 3 723

ÉMISSIONS DE CO_2
- Contenu dans le réseau ..... 0,340 kg/kWh



100 % > ÉNERGIES FOSSILES

MONTLUÇON
QUARTIER FONTBOUILLANT ET BIEN-ASSIS

MAÎTRE D'OUVRAGE
Commune de Montluçon
03100 MONTLUÇON

SOCIÉTÉ GESTIONNAIRE
MEVIA
184 cours Lafayette
69441 LYON CEDEX 03

DESCRIPTION DU RÉSEAU
- Longueur du réseau (km) 9,5
- Équivalents-logements desservis 3 065
- Livraisons totales (MWh) 36 132

BOUQUET ÉNERGÉTIQUE (EN %)
- Biomasse 39
- Géothermie ..... –
- UVE (Unité de Valorisation Énergétique) ... –
- Chaleur industrielle ..... –
- Biogaz ..... –
- Gaz fossiles 61
- Charbon ..... –
- Fioul ..... –
- Autres ..... –

COGÉNÉRATION
- Présence de cogénération ..... oui
- Production électrique totale (MWh) 13 048

ÉMISSIONS DE CO_2
- Contenu dans le réseau ..... 0,148 kg/kWh

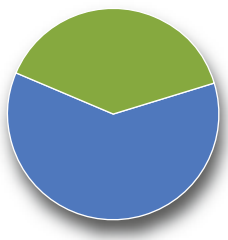

39 % > EnR&R
61 % > ÉNERGIES FOSSILES

MONTROND-LES-BAINS
MONTROND-LES-BAINS

MAÎTRE D'OUVRAGE
SIEL
4 avenue Albert Raimond
42271 SAINT-PRIEST-EN-JAREZ

SOCIÉTÉ GESTIONNAIRE
Montrond Énergie Bois Services - MEBOIS SAS
Rue Francis Laur
42210 MONTROND-LES-BAINS

DESCRIPTION DU RÉSEAU
- Longueur du réseau (km) 3,4
- Équivalents-logements desservis 679
- Livraisons totales (MWh) 7 502

BOUQUET ÉNERGÉTIQUE (EN %)
- Biomasse 80
- Géothermie ..... -
- UVE (Unité de Valorisation Énergétique) ... -
- Chaleur industrielle ..... -
- Biogaz ..... -
- Gaz fossiles 20
- Charbon ..... -
- Fioul ..... -
- Autres ..... -

COGÉNÉRATION
- Présence de cogénération ..... non
- Production électrique totale (MWh) ..... -

ÉMISSIONS DE CO_2
- Contenu dans le réseau ..... 0,056 kg/kWh

80 % > EnR&R
20 % > ÉNERGIES FOSSILES

MORZINE
RÉSEAU D'AVORIAZ

MAÎTRE D'OUVRAGE
Pierre et Vacances

SOCIÉTÉ GESTIONNAIRE
DALKIA
37 avenue de Lattre de Tassigny
59350 SAINT-ANDRÉ

DESCRIPTION DU RÉSEAU
- Longueur du réseau (km) 3,5
- Équivalents-logements desservis 408
- Livraisons totales (MWh) 4 970

BOUQUET ÉNERGÉTIQUE (EN %)
- Biomasse 55
- Géothermie ..... -
- UVE (Unité de Valorisation Énergétique) ... -
- Chaleur industrielle ..... -
- Biogaz ..... -
- Gaz fossiles ..... -
- Charbon ..... -
- Fioul 4
- Autres 41

COGÉNÉRATION
- Présence de cogénération ..... non
- Production électrique totale (MWh) ..... -

ÉMISSIONS DE CO_2
- Contenu dans le réseau ..... 0,095 kg/kWh

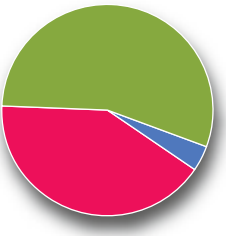

55 % > EnR&R
4 % > ÉNERGIES FOSSILES
41 % > AUTRES (hors EnR&R)

MOULINS
RÉSEAU SDC MOULINS

MAÎTRE D'OUVRAGE
Commune de Moulins
Place de l'Hôtel de Ville
03000 MOULINS

SOCIÉTÉ GESTIONNAIRE
SDC Moulins
127 route de Lyon
03000 MOULIN

DESCRIPTION DU RÉSEAU
- Longueur du réseau (km) 4,6
- Équivalents-logements desservis 2 083
- Livraisons totales (MWh) 24 554

BOUQUET ÉNERGÉTIQUE (EN %)
- Biomasse 92
- Géothermie ..... –
- UVE (Unité de Valorisation Énergétique) ... –
- Chaleur industrielle ..... –
- Biogaz ..... –
- Gaz fossiles 8
- Charbon ..... –
- Fioul ..... –
- Autres ..... –

COGÉNÉRATION
- Présence de cogénération ..... non
- Production électrique totale (MWh) ..... –

ÉMISSIONS DE CO_2
- Contenu dans le réseau ..... 0,021 kg/kWh

92 % > EnR&R
8 % > ÉNERGIES FOSSILES

NEULISE
NEULISE

MAÎTRE D'OUVRAGE
SIEL
4 avenue Albert Raimond
42271 SAINT-PRIEST-EN-JAREZ

SOCIÉTÉ GESTIONNAIRE
SIEL

DESCRIPTION DU RÉSEAU
- Longueur du réseau (km) 0,8
- Équivalents-logements desservis 148
- Livraisons totales (MWh) 1 630

BOUQUET ÉNERGÉTIQUE (EN %)
- Biomasse 84
- Géothermie ..... –
- UVE (Unité de Valorisation Énergétique) ... –
- Chaleur industrielle ..... –
- Biogaz ..... –
- Gaz fossiles ..... –
- Charbon ..... –
- Fioul 16
- Autres ..... –

COGÉNÉRATION
- Présence de cogénération ..... non
- Production électrique totale (MWh) ..... –

ÉMISSIONS DE CO_2
- Contenu dans le réseau ..... 0,047 kg/kWh

84 % > EnR&R
16 % > ÉNERGIES FOSSILES

NOTRE-DAME-DES-MILLIÈRES

RÉSEAU DE NOTRE-DAME-DES-MILLIÈRES

MAÎTRE D'OUVRAGE

Commune de Notre-Dame-des-Millières
Chef lieu
73460 NOTRE-DAME-DES-MILLIÈRES

SOCIÉTÉ GESTIONNAIRE

COMMUNE DE NOTRE-DAME-DES-MILLIÈRES
Chef Lieu
73460 NOTRE-DAME-DES-MILLIÈRES

DESCRIPTION DU RÉSEAU

- Longueur du réseau (km) 0,7
- Équivalents-logements desservis 29
- Livraisons totales (MWh) 349

BOUQUET ÉNERGÉTIQUE (EN %)

- Biomasse ..... -
- Géothermie ..... -
- UVE (Unité de Valorisation Énergétique) ... -
- Chaleur industrielle 100
- Biogaz ..... -
- Gaz fossiles ..... -
- Charbon ..... -
- Fioul ..... -
- Autres ..... -

COGÉNÉRATION

- Présence de cogénération ..... non
- Production électrique totale (MWh) ..... -

ÉMISSIONS DE CO_2

- Contenu dans le réseau ..... 0 kg/kWh

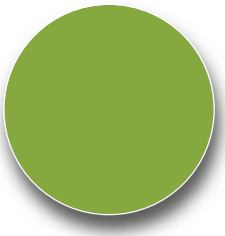

100 % > EnR&R

OULLINS

PLATEAU DE MONTMEIN

MAÎTRE D'OUVRAGE

REGIR
69600 LYON CEDEX 03

SOCIÉTÉ GESTIONNAIRE

DALKIA Centre Est
184 cours Lafayette
69441 LYON CEDEX 03

DESCRIPTION DU RÉSEAU

- Longueur du réseau (km) 0,8
- Équivalents-logements desservis 1 048
- Livraisons totales (MWh) 9 673

BOUQUET ÉNERGÉTIQUE (EN %)

- Biomasse ..... -
- Géothermie ..... -
- UVE (Unité de Valorisation Énergétique) ... -
- Chaleur industrielle ..... -
- Biogaz ..... -
- Gaz fossiles 100
- Charbon ..... -
- Fioul ..... -
- Autres ..... -

COGÉNÉRATION

- Présence de cogénération ..... oui
- Production électrique totale (MWh) ... 6 745

ÉMISSIONS DE CO_2

- Contenu dans le réseau ..... 0,204 kg/kWh



100 % > ÉNERGIES FOSSILES

PELUSSIN
QUARTIER « NOTRE-DAME »

MAÎTRE D'OUVRAGE
SIEL
4 avenue Albert Raimond
42271 SAINT-PRIEST-EN-JAREZ

SOCIÉTÉ GESTIONNAIRE
SIEL

DESCRIPTION DU RÉSEAU
- Longueur du réseau (km) 1,8
- Équivalents-logements desservis 97
- Livraisons totales (MWh) 1 070

BOUQUET ÉNERGÉTIQUE (EN %)
- Biomasse 88
- Géothermie ..... –
- UVE (Unité de Valorisation Énergétique) ... –
- Chaleur industrielle ..... –
- Biogaz ..... –
- Gaz fossiles ..... –
- Charbon ..... –
- Fioul 12
- Autres ..... –

COGÉNÉRATION
- Présence de cogénération ..... non
- Production électrique totale (MWh) ..... –

ÉMISSIONS DE CO_2
- Contenu dans le réseau ..... 0,038 kg/kWh

88 % > EnR&R
12 % > ÉNERGIES FOSSILES

PELUSSIN
QUARTIER « DES CROIX SAINT-JEAN »

MAÎTRE D'OUVRAGE
SIEL
4 avenue Albert Raimond
42271 SAINT-PRIEST-EN-JAREZ

SOCIÉTÉ GESTIONNAIRE
SIEL

DESCRIPTION DU RÉSEAU
- Longueur du réseau (km) 0,8
- Équivalents-logements desservis 111
- Livraisons totales (MWh) 1 224

BOUQUET ÉNERGÉTIQUE (EN %)
- Biomasse 90
- Géothermie ..... –
- UVE (Unité de Valorisation Énergétique) ... –
- Chaleur industrielle ..... –
- Biogaz ..... –
- Gaz fossiles ..... –
- Charbon ..... –
- Fioul 10
- Autres ..... –

COGÉNÉRATION
- Présence de cogénération ..... non
- Production électrique totale (MWh) ..... –

ÉMISSIONS DE CO_2
- Contenu dans le réseau ..... 0,031 kg/kWh

90 % > EnR&R
10 % > ÉNERGIES FOSSILES

PELUSSIN

SIÈGE CC DU PILAT RHODANIEN

MAÎTRE D'OUVRAGE

SIEL
4 avenue Albert Raimond
42271 SAINT-PRIEST-EN-JAREZ

SOCIÉTÉ GESTIONNAIRE

SIEL

DESCRIPTION DU RÉSEAU

- Longueur du réseau (km) 0,2
- Équivalents-logements desservis 14
- Livraisons totales (MWh) 160

BOUQUET ÉNERGÉTIQUE (EN %)

- Biomasse 88
- Géothermie ..... –
- UVE (Unité de Valorisation Énergétique) ... –
- Chaleur industrielle ..... –
- Biogaz ..... –
- Gaz fossiles ..... –
- Charbon ..... –
- Fioul 12
- Autres ..... –

COGÉNÉRATION

- Présence de cogénération ..... non
- Production électrique totale (MWh) ..... –

ÉMISSIONS DE CO_2

- Contenu dans le réseau ..... 0,047 kg/kWh

88 % > EnR&R
12 % > ÉNERGIES FOSSILES

PIERRELATTE

RÉSEAU DE PIERRELATTE – DES

MAÎTRE D'OUVRAGE

SMARD

SOCIÉTÉ GESTIONNAIRE

DROME ENERGIE SERVICES
2120 Chemin de Freyssinet
26700 PIERRELATTE

DESCRIPTION DU RÉSEAU

- Longueur du réseau (km) 18
- Équivalents-logements desservis .. 16 208
- Livraisons totales (MWh) 129 255

BOUQUET ÉNERGÉTIQUE (EN %)

- Biomasse 81
- Géothermie ..... –
- UVE (Unité de Valorisation énergétique) .... –
- Chaleur industrielle ..... –
- Biogaz ..... –
- Gaz fossiles 19
- Charbon ..... –
- Fioul ..... –
- Autres ..... –

COGÉNÉRATION

- Présence de cogénération ..... oui
- Production électrique totale (MWh) 78 017

ÉMISSIONS DE CO_2

- Contenu dans le réseau ..... 0 kg/kWh

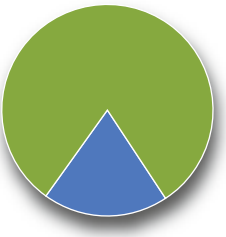

81 % > EnR&R
19 % > ÉNERGIES FOSSILES

PLANFOY
ZAC DES LUCIOLES

MAÎTRE D'OUVRAGE
SIEL
4 avenue Albert Raimond
42271 SAINT-PRIEST-EN-JAREZ

SOCIÉTÉ GESTIONNAIRE
SIEL

DESCRIPTION DU RÉSEAU
- Longueur du réseau (km) 0,5
- Équivalents-logements desservis 33
- Livraisons totales (MWh) 370

BOUQUET ÉNERGÉTIQUE (EN %)
- Biomasse 99
- Géothermie ..... –
- UVE (Unité de Valorisation énergétique) ..... –
- Chaleur industrielle ..... –
- Biogaz ..... –
- Gaz fossiles ..... –
- Charbon ..... –
- Fioul 1
- Autres ..... –

COGÉNÉRATION
- Présence de cogénération ..... non
- Production électrique totale (MWh) ..... –

ÉMISSIONS DE CO_2
- Contenu dans le réseau ..... 0,005 kg/kWh

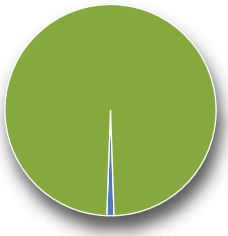

99 % > EnR&R
1 % > ÉNERGIES FOSSILES

PONTAUMUR
RÉSEAU DE CHALEUR BOIS DE PONTAUMUR

MAÎTRE D'OUVRAGE
Communauté de Communes de Haute Combraille
6 avenue du Marronnier
63380 PONTAUMUR

SOCIÉTÉ GESTIONNAIRE
IDEX Energies
ZAC des Gravanches – 17 ter rue du Pré Comtal
63000 CLERMONT-FERRAND

DESCRIPTION DU RÉSEAU
- Longueur du réseau (km) 0,8
- Équivalents-logements desservis 117
- Livraisons totales (MWh) 1 103

BOUQUET ÉNERGÉTIQUE (EN %)
- Biomasse 80
- Géothermie ..... –
- UVE (Unité de Valorisation énergétique) ..... –
- Chaleur industrielle ..... –
- Biogaz ..... –
- Gaz fossiles ..... –
- Charbon ..... –
- Fioul 20
- Autres ..... –

COGÉNÉRATION
- Présence de cogénération ..... non
- Production électrique totale (MWh) ..... –

ÉMISSIONS DE CO_2
- Contenu dans le réseau ..... 0,080 kg/kWh

80 % > EnR&R
20 % > ÉNERGIES FOSSILES

PRADELLES

PRADELLES

MAÎTRE D'OUVRAGE
Commune de Pradelles
Rue du Jeu de Paume
43420 PRADELLES

SOCIÉTÉ GESTIONNAIRE
ENGIE COFELY
35, avenue du XXe Corps – CS 20285
54005 NANCY CEDEX

DESCRIPTION DU RÉSEAU
- Longueur du réseau (km) 0,8
- Équivalents-logements desservis 116
- Livraisons totales (MWh) 1 415

BOUQUET ÉNERGÉTIQUE (EN %)
- Biomasse 91
- Géothermie ..... –
- UVE (Unité de Valorisation énergétique) ..... –
- Chaleur industrielle ..... –
- Biogaz ..... –
- Gaz fossiles ..... –
- Charbon ..... –
- Fioul 9
- Autres ..... –

COGÉNÉRATION
- Présence de cogénération ..... non
- Production électrique totale (MWh) ..... –

ÉMISSIONS DE CO_2
- Contenu dans le réseau ..... 0,032 kg/kWh

91 % > EnR&R
9 % > ÉNERGIES FOSSILES

RILLIEUX-LA-PAPE

LES SEMAILLES

MAÎTRE D'OUVRAGE
Métropole du Grand Lyon
20 rue du Lac / CS 33569
69505 LYON CEDEX 03

SOCIÉTÉ GESTIONNAIRE
ENGIE COFELY
59 rue Denuzière – CS 50020
69285 LYON CEDEX 02

DESCRIPTION DU RÉSEAU
- Longueur du réseau (km) 13
- Équivalents-logements desservis 9 430
- Livraisons totales (MWh) 87 024

BOUQUET ÉNERGÉTIQUE (EN %)
- Biomasse 11
- Géothermie ..... –
- UVE (Unité de Valorisation énergétique) 66
- Chaleur industrielle ..... –
- Biogaz ..... –
- Gaz fossiles 23
- Charbon ..... –
- Fioul ..... –
- Autres ..... –

COGÉNÉRATION
- Présence de cogénération ..... non
- Production électrique totale (MWh) ..... –

ÉMISSIONS DE CO_2
- Contenu dans le réseau ..... 0,056 kg/kWh

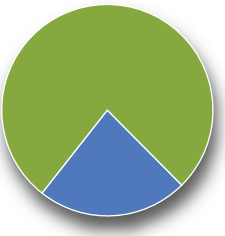

77 % > EnR&R
23 % > ÉNERGIES FOSSILES

RILLIEUX-LA-PAPE
RÉSEAU VALORLY DE RILLIEUX-LA-PAPE

MAÎTRE D'OUVRAGE
VALORLY

SOCIÉTÉ GESTIONNAIRE
VALORLY
2870 avenue de l'Europe
69140 RILLIEUX-LA-PAPE

DESCRIPTION DU RÉSEAU
- Longueur du réseau (km) 8
- Équivalents-logements desservis 7 260
- Livraisons totales (MWh) 66 995

BOUQUET ÉNERGÉTIQUE (EN %)
- Biomasse ..... –
- Géothermie ..... –
- UVE (Unité de Valorisation énergétique) 97
- Chaleur industrielle ..... –
- Biogaz ..... –
- Gaz fossiles 3
- Charbon ..... –
- Fioul ..... –
- Autres ..... –

COGÉNÉRATION
- Présence de cogénération ..... oui
- Production électrique totale (MWh) . 43 182

ÉMISSIONS DE CO_2
- Contenu dans le réseau ..... 0 kg/kWh

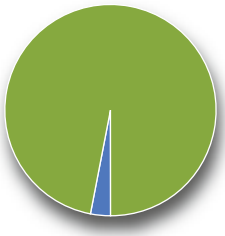

97 % > EnR&R
3 % > ÉNERGIES FOSSILES

RILLIEUX-LA-PAPE
QUARTIER DE LA ROUE

MAÎTRE D'OUVRAGE
Dynacité
01000 BOURG-EN-BRESSE

SOCIÉTÉ GESTIONNAIRE
DALKIA Centre Est
184 cours Lafayette
69441 LYON CEDEX 03

DESCRIPTION DU RÉSEAU
- Longueur du réseau (km) 2
- Équivalents-logements desservis 618
- Livraisons totales (MWh) 5 699

BOUQUET ÉNERGÉTIQUE (EN %)
- Biomasse ..... –
- Géothermie ..... –
- UVE (Unité de Valorisation énergétique) ..... –
- Chaleur industrielle ..... –
- Biogaz ..... –
- Gaz fossiles 100
- Charbon ..... –
- Fioul ..... –
- Autres ..... –

COGÉNÉRATION
- Présence de cogénération ..... oui
- Production électrique totale (MWh) ... 2 864

ÉMISSIONS DE CO_2
- Contenu dans le réseau ..... 0,235 kg/kWh



100 % > ÉNERGIES FOSSILES

RIOM

RÉSEAU DE RIOM RCBE

MAÎTRE D'OUVRAGE

SOCIÉTÉ GESTIONNAIRE

DESCRIPTION DU RÉSEAU
- Longueur du réseau (km) 7
- Équivalents-logements desservis 1 614
- Livraisons totales (MWh) 15 197

BOUQUET ÉNERGÉTIQUE (EN %)
- Biomasse 83
- Géothermie ..... -
- UVE (Unité de Valorisation énergétique) ..... -
- Chaleur industrielle ..... -
- Biogaz ..... -
- Gaz fossiles 17
- Charbon ..... -
- Fioul ..... -
- Autres ..... -

COGÉNÉRATION
- Présence de cogénération ..... non
- Production électrique totale (MWh) ..... -

ÉMISSIONS DE CO_2
- Contenu dans le réseau ..... 0,047 kg/kWh



83 % > EnR&R
17 % > ÉNERGIES FOSSILES

RIOM-ÈS-MONTAGNES

RÉSEAU DE RIOM-ÈS-MONTAGNES

MAÎTRE D'OUVRAGE
Commune de Riom-Ès-Montagnes
15400 RIOM-ÈS-MONTAGNES

SOCIÉTÉ GESTIONNAIRE
COFELY
16, rue Pierre Boulanger
63000 CLERMONT-FERRAND

DESCRIPTION DU RÉSEAU
- Longueur du réseau (km) 3
- Équivalents-logements desservis 267
- Livraisons totales (MWh) 3 863

BOUQUET ÉNERGÉTIQUE (EN %)
- Biomasse 97
- Géothermie ..... -
- UVE (Unité de Valorisation énergétique) ..... -
- Chaleur industrielle ..... -
- Biogaz ..... -
- Gaz fossiles ..... -
- Charbon ..... -
- Fioul 3
- Autres ..... -

COGÉNÉRATION
- Présence de cogénération ..... non
- Production électrique totale (MWh) ..... -

ÉMISSIONS DE CO_2
- Contenu dans le réseau ..... 0,012 kg/kWh

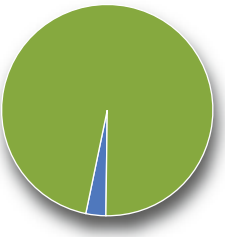

97 % > EnR&R
3 % > ÉNERGIES FOSSILES

ROANNE
QUARTIER RN 7

MAÎTRE D'OUVRAGE
Commune de Roanne
42300 ROANNE

SOCIÉTÉ GESTIONNAIRE
DALKIA Centre Est
184 cours Lafayette
69441 LYON CEDEX 03

DESCRIPTION DU RÉSEAU
- Longueur du réseau (km) 2
- Équivalents-logements desservis 874
- Livraisons totales (MWh) 10 308

BOUQUET ÉNERGÉTIQUE (EN %)
- Biomasse ..... -
- Géothermie ..... -
- UVE (Unité de Valorisation énergétique) ..... -
- Chaleur industrielle ..... -
- Biogaz ..... -
- Gaz fossiles 100
- Charbon ..... -
- Fioul ..... -
- Autres ..... -

COGÉNÉRATION
- Présence de cogénération ..... non
- Production électrique totale (MWh) ..... -

ÉMISSIONS DE CO_2
- Contenu dans le réseau ..... 0,189 kg/kWh



100 % > ÉNERGIES FOSSILES

ROANNE
QUARTIER PARC DES SPORTS

MAÎTRE D'OUVRAGE
Commune de Roanne
42300 ROANNE

SOCIÉTÉ GESTIONNAIRE
DALKIA Centre Est
184 cours Lafayette
69441 LYON CEDEX 03

DESCRIPTION DU RÉSEAU
- Longueur du réseau (km) 2,5
- Équivalents-logements desservis 603
- Livraisons totales (MWh) 7 105

BOUQUET ÉNERGÉTIQUE (EN %)
- Biomasse ..... -
- Géothermie ..... -
- UVE (Unité de Valorisation énergétique) ..... -
- Chaleur industrielle ..... -
- Biogaz ..... -
- Gaz fossiles 100
- Charbon ..... -
- Fioul ..... -
- Autres ..... -

COGÉNÉRATION
- Présence de cogénération ..... non
- Production électrique totale (MWh) ..... -

ÉMISSIONS DE CO_2
- Contenu dans le réseau ..... 0,204 kg/kWh



100 % > ÉNERGIES FOSSILES

ROANNE
QUARTIER DE « MÂTEL »

MAÎTRE D'OUVRAGE
SIEL
4 avenue Albert Raimond
42271 SAINT-PRIEST-EN-JAREZ

SOCIÉTÉ GESTIONNAIRE
SIEL

DESCRIPTION DU RÉSEAU
- Longueur du réseau (km) 0,3
- Équivalents-logements desservis 32
- Livraisons totales (MWh) 351

BOUQUET ÉNERGÉTIQUE (EN %)
- Biomasse 76
- Géothermie ..... -
- UVE (Unité de Valorisation énergétique) ..... -
- Chaleur industrielle ..... -
- Biogaz ..... -
- Gaz fossiles 24
- Charbon ..... -
- Fioul ..... -
- Autres ..... -

COGÉNÉRATION
- Présence de cogénération ..... non
- Production électrique totale (MWh) ..... -

ÉMISSIONS DE CO_2
- Contenu dans le réseau ..... 0,054 kg/kWh

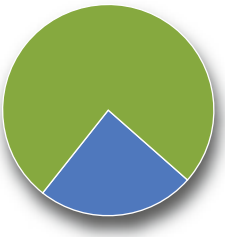

76 % > EnR&R
24 % > ÉNERGIES FOSSILES

ROANNE
QUARTIER DE « ARSENAL »

MAÎTRE D'OUVRAGE
SIEL
4 avenue Albert Raimond
42271 SAINT-PRIEST-EN-JAREZ

SOCIÉTÉ GESTIONNAIRE
SIEL

DESCRIPTION DU RÉSEAU
- Longueur du réseau (km) 0,4
- Équivalents-logements desservis 48
- Livraisons totales (MWh) 535

BOUQUET ÉNERGÉTIQUE (EN %)
- Biomasse 82
- Géothermie ..... -
- UVE (Unité de Valorisation énergétique) ..... -
- Chaleur industrielle ..... -
- Biogaz ..... -
- Gaz fossiles 18
- Charbon ..... -
- Fioul ..... -
- Autres ..... -

COGÉNÉRATION
- Présence de cogénération ..... non
- Production électrique totale (MWh) ..... -

ÉMISSIONS DE CO_2
- Contenu dans le réseau ..... 0,051 kg/kWh

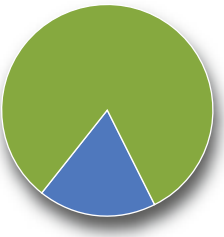

82 % > EnR&R
18 % > ÉNERGIES FOSSILES

ROCHE
ROCHE EN FOREZ

MAÎTRE D'OUVRAGE
SIEL
4 avenue Albert Raimond
42271 SAINT-PRIEST-EN-JAREZ

SOCIÉTÉ GESTIONNAIRE
SIEL

DESCRIPTION DU RÉSEAU
- Longueur du réseau (km) 0,2
- Équivalents-logements desservis 13
- Livraisons totales (MWh) 145

BOUQUET ÉNERGÉTIQUE (EN %)
- Biomasse 98
- Géothermie ..... –
- UVE (Unité de Valorisation énergétique) ..... –
- Chaleur industrielle ..... –
- Biogaz ..... –
- Gaz fossiles ..... –
- Charbon ..... –
- Fioul 2
- Autres ..... –

COGÉNÉRATION
- Présence de cogénération ..... non
- Production électrique totale (MWh) ..... –

ÉMISSIONS DE CO_2
- Contenu dans le réseau ..... 0,006 kg/kWh

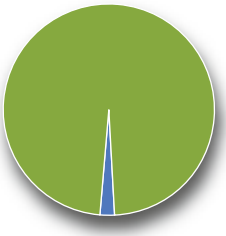

98 % > EnR&R
2 % > ÉNERGIES FOSSILES

ROCHEFORT-MONTAGNE
RÉSEAU DE ROCHEFORT-MONTAGNE

MAÎTRE D'OUVRAGE

SOCIÉTÉ GESTIONNAIRE

DESCRIPTION DU RÉSEAU
- Longueur du réseau (km) 3
- Équivalents-logements desservis 308
- Livraisons totales (MWh) 2 902

BOUQUET ÉNERGÉTIQUE (EN %)
- Biomasse 96
- Géothermie ..... –
- UVE (Unité de Valorisation énergétique) ..... –
- Chaleur industrielle ..... –
- Biogaz ..... –
- Gaz fossiles ..... –
- Charbon ..... –
- Fioul 4
- Autres ..... –

COGÉNÉRATION
- Présence de cogénération ..... non
- Production électrique totale (MWh) ..... –

ÉMISSIONS DE CO_2
- Contenu dans le réseau ..... 0,021 kg/kWh

96 % > EnR&R
4 % > ÉNERGIES FOSSILES

ROISEY

ROISEY

MAÎTRE D'OUVRAGE

SIEL
4 avenue Albert Raimond
42271 SAINT-PRIEST-EN-JAREZ

SOCIÉTÉ GESTIONNAIRE

SIEL

DESCRIPTION DU RÉSEAU

- Longueur du réseau (km) 0,2
- Équivalents-logements desservis 14
- Livraisons totales (MWh) 153

BOUQUET ÉNERGÉTIQUE (EN %)

- Biomasse 100
- Géothermie ..... –
- UVE (Unité de Valorisation énergétique) ..... –
- Chaleur industrielle ..... –
- Biogaz ..... –
- Gaz fossiles ..... –
- Charbon ..... –
- Fioul ..... –
- Autres ..... –

COGÉNÉRATION

- Présence de cogénération ..... non
- Production électrique totale (MWh) ..... –

ÉMISSIONS DE CO_2

- Contenu dans le réseau ..... 0 kg/kWh

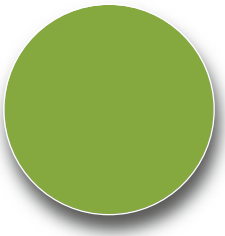

100 % > EnR&R

ROMANS-SUR-ISÈRE

RÉSEAU DE CHALEUR DU QUARTIER DE LA MONNAIE

MAÎTRE D'OUVRAGE

Habitat Pays de Romans
« Le Balzac » – Rue Ninon Vallin BP 154
26104 ROMANES-SUR-ISÈRE CEDEX

SOCIÉTÉ GESTIONNAIRE

ENGIE COFELY AGENCE LOIRE PTE DU SUD
La Provende – BP 90027
42390 VILLARS CEDEX

DESCRIPTION DU RÉSEAU

- Longueur du réseau (km) 15
- Équivalents-logements desservis 1 193
- Livraisons totales (MWh) 9 512

BOUQUET ÉNERGÉTIQUE (EN %)

- Biomasse ..... –
- Géothermie ..... –
- UVE (Unité de Valorisation énergétique) ..... –
- Chaleur industrielle ..... –
- Biogaz ..... –
- Gaz fossiles 100
- Charbon ..... –
- Fioul ..... –
- Autres ..... –

COGÉNÉRATION

- Présence de cogénération ..... oui
- Production électrique totale (MWh) 4 001

ÉMISSIONS DE CO_2

- Contenu dans le réseau ..... 0,210 kg/kWh



100 % > ÉNERGIES FOSSILES

ROYAT
RÉSEAU DE ROYAT

MAÎTRE D'OUVRAGE
Commune de Royat
63130 ROYAT

SOCIÉTÉ GESTIONNAIRE
STR
184 cours Lafayette
69441 LYON

DESCRIPTION DU RÉSEAU
- Longueur du réseau (km) 0,7
- Équivalents-logements desservis 744
- Livraisons totales (MWh) 7 001

BOUQUET ÉNERGÉTIQUE (EN %)
- Biomasse ..... -
- Géothermie ..... -
- UVE (Unité de Valorisation énergétique) ..... -
- Chaleur industrielle ..... -
- Biogaz ..... -
- Gaz fossiles 100
- Charbon ..... -
- Fioul ..... -
- Autres ..... -

COGÉNÉRATION
- Présence de cogénération ..... non
- Production électrique totale (MWh) ..... -

ÉMISSIONS DE CO_2
- Contenu dans le réseau ..... 0,231 kg/kWh



100 % > ÉNERGIES FOSSILES

SAINT-BONNET-LE-CHÂTEAU
SIÈGE CC SAINT-BONNET-LE-CHÂTEAU

MAÎTRE D'OUVRAGE
SIEL
4 avenue Albert Raimond
42271 SAINT-PRIEST-EN-JAREZ

SOCIÉTÉ GESTIONNAIRE
SIEL

DESCRIPTION DU RÉSEAU
- Longueur du réseau (km) 0,1
- Équivalents-logements desservis 7
- Livraisons totales (MWh) 80

BOUQUET ÉNERGÉTIQUE (EN %)
- Biomasse 100
- Géothermie ..... -
- UVE (Unité de Valorisation énergétique) ..... -
- Chaleur industrielle ..... -
- Biogaz ..... -
- Gaz fossiles ..... -
- Charbon ..... -
- Fioul ..... -
- Autres ..... -

COGÉNÉRATION
- Présence de cogénération ..... non
- Production électrique totale (MWh) ..... -

ÉMISSIONS DE CO_2
- Contenu dans le réseau ..... 0 kg/kWh

100 % > EnR&R

SAINT-BONNET-LE-COURREAU

SAINT-BONNET-LE-COURREAU

MAÎTRE D'OUVRAGE

SIEL
4 avenue Albert Raimond
42271 SAINT-PRIEST-EN-JAREZ

SOCIÉTÉ GESTIONNAIRE

SIEL

DESCRIPTION DU RÉSEAU

- Longueur du réseau (km) 0,3
- Équivalents-logements desservis 14
- Livraisons totales (MWh) 160

BOUQUET ÉNERGÉTIQUE (EN %)

- Biomasse 100
- Géothermie ..... –
- UVE (Unité de Valorisation énergétique) ..... –
- Chaleur industrielle ..... –
- Biogaz ..... –
- Gaz fossiles ..... –
- Charbon ..... –
- Fioul ..... –
- Autres ..... –

COGÉNÉRATION

- Présence de cogénération ..... non
- Production électrique totale (MWh) ..... –

ÉMISSIONS DE CO_2

- Contenu dans le réseau ..... 0 kg/kWh

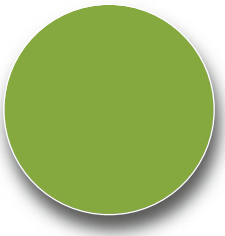

100 % > EnR&R

SAINT-CHAMOND

SCEVIA QUARTIER DE FONSALA

MAÎTRE D'OUVRAGE

Commune de Saint-Chamond
42400 SAINT-CHAMOND

SOCIÉTÉ GESTIONNAIRE

SCEVIA
184 cours Lafayette
69441 LYON CEDEX 03

DESCRIPTION DU RÉSEAU

- Longueur du réseau (km) 4,4
- Équivalents-logements desservis 1 768
- Livraisons totales (MWh) 19 530

BOUQUET ÉNERGÉTIQUE (EN %)

- Biomasse 76
- Géothermie ..... –
- UVE (Unité de Valorisation énergétique) ..... –
- Chaleur industrielle ..... –
- Biogaz ..... –
- Gaz fossiles 24
- Charbon ..... –
- Fioul ..... –
- Autres ..... –

COGÉNÉRATION

- Présence de cogénération ..... non
- Production électrique totale (MWh) ..... –

ÉMISSIONS DE CO_2

- Contenu dans le réseau ..... 0,053 kg/kWh

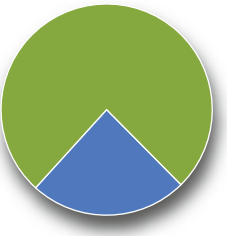

76 % > EnR&R
24 % > ÉNERGIES FOSSILES

SAINT-CHRISTO-EN-JAREZ

SAINT-CHRISTO-EN-JAREZ

MAÎTRE D'OUVRAGE

SIEL
4 avenue Albert Raimond
42271 SAINT-PRIEST-EN-JAREZ

SOCIÉTÉ GESTIONNAIRE

SIEL

DESCRIPTION DU RÉSEAU

- Longueur du réseau (km) 0,5
- Équivalents-logements desservis 65
- Livraisons totales (MWh) 714

BOUQUET ÉNERGÉTIQUE (EN %)

- Biomasse 86
- Géothermie ..... –
- UVE (Unité de Valorisation énergétique) ..... –
- Chaleur industrielle ..... –
- Biogaz ..... –
- Gaz fossiles ..... –
- Charbon ..... –
- Fioul 14
- Autres ..... –

COGÉNÉRATION

- Présence de cogénération ..... non
- Production électrique totale (MWh) ..... –

ÉMISSIONS DE CO_2

- Contenu dans le réseau ..... 0,042 kg/kWh

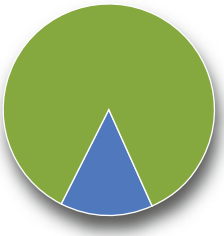

86 % > EnR&R
14 % > ÉNERGIES FOSSILES

SAINT-CYR-DE-FAVIÈRES

SAINT-CYR-DE-FAVIÈRES

MAÎTRE D'OUVRAGE

SIEL
4 avenue Albert Raimond
42271 SAINT-PRIEST-EN-JAREZ

SOCIÉTÉ GESTIONNAIRE

SIEL

DESCRIPTION DU RÉSEAU

- Longueur du réseau (km) 0,1
- Équivalents-logements desservis 6
- Livraisons totales (MWh) 63

BOUQUET ÉNERGÉTIQUE (EN %)

- Biomasse 100
- Géothermie ..... –
- UVE (Unité de Valorisation énergétique) ..... –
- Chaleur industrielle ..... –
- Biogaz ..... –
- Gaz fossiles ..... –
- Charbon ..... –
- Fioul ..... –
- Autres ..... –

COGÉNÉRATION

- Présence de cogénération ..... non
- Production électrique totale (MWh) ..... –

ÉMISSIONS DE CO_2

- Contenu dans le réseau ..... 0 kg/kWh

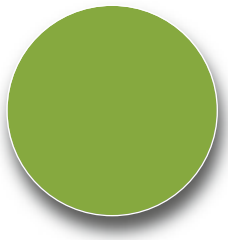

100 % > EnR&R

SAINT-DENIS-LÈS-BOURG

RÉSEAU DE SAINT-DENIS-LÈS-BOURG

MAÎTRE D'OUVRAGE

Commune de Saint-Denis-lès-Bourg
1 place de la Mairie – CS 30195
Saint-Denis-lès-Bourgs
01005 BOURG-EN-BRESSE

SOCIÉTÉ GESTIONNAIRE

DALKIA Centre Est
184 cours Lafayette
69441 LYON CEDEX 03

DESCRIPTION DU RÉSEAU

- Longueur du réseau (km) 1,5
- Équivalents-logements desservis 83
- Livraisons totales (MWh) 1 052

BOUQUET ÉNERGÉTIQUE (EN %)

- Biomasse 51
- Géothermie ..... –
- UVE (Unité de Valorisation énergétique) ..... –
- Chaleur industrielle ..... –
- Biogaz ..... –
- Gaz fossiles 49
- Charbon ..... –
- Fioul ..... –
- Autres ..... –

COGÉNÉRATION

- Présence de cogénération ..... non
- Production électrique totale (MWh) ..... –

ÉMISSIONS DE CO_2

- Contenu dans le réseau ..... 0,155 kg/kWh

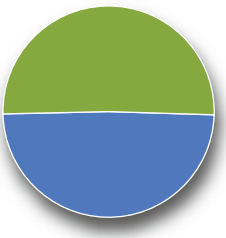

51 % > EnR&R
49 % > ÉNERGIES FOSSILES

SAINT-DIDIER-SUR-ROCHEFORT

SAINT-DIDIER-SUR-ROCHEFORT

MAÎTRE D'OUVRAGE

SIEL
4 avenue Albert Raimond
42271 SAINT-PRIEST-EN-JAREZ

SOCIÉTÉ GESTIONNAIRE

SIEL

DESCRIPTION DU RÉSEAU

- Longueur du réseau (km) 0,1
- Équivalents-logements desservis 25
- Livraisons totales (MWh) 277

BOUQUET ÉNERGÉTIQUE (EN %)

- Biomasse 100
- Géothermie ..... –
- UVE (Unité de Valorisation énergétique) ..... –
- Chaleur industrielle ..... –
- Biogaz ..... –
- Gaz fossiles ..... –
- Charbon ..... –
- Fioul ..... –
- Autres ..... –

COGÉNÉRATION

- Présence de cogénération ..... non
- Production électrique totale (MWh) ..... –

ÉMISSIONS DE CO_2

- Contenu dans le réseau ..... 0,001 kg/kWh

100 % > EnR&R

SAINT-ÉTIENNE
QUARTIER LA COTONNE

MAÎTRE D'OUVRAGE
Syndicat des Propriétaires de la ZAC de la Cotonne
42000 SAINT-ÉTIENNE

SOCIÉTÉ GESTIONNAIRE
DALKIA Centre Est
184 cours Lafayette
69441 LYON CEDEX 03

DESCRIPTION DU RÉSEAU
- Longueur du réseau (km) 2,1
- Équivalents-logements desservis 1 196
- Livraisons totales (MWh) 13 215

BOUQUET ÉNERGÉTIQUE (EN %)
- Biomasse ..... –
- Géothermie ..... –
- UVE (Unité de Valorisation énergétique) ..... –
- Chaleur industrielle ..... –
- Biogaz ..... –
- Gaz fossiles 98
- Charbon ..... –
- Fioul 2
- Autres ..... –

COGÉNÉRATION
- Présence de cogénération ..... oui
- Production électrique totale (MWh) 4 687

ÉMISSIONS DE CO_2
- Contenu dans le réseau ..... 0,232 kg/kWh



100 % > ÉNERGIES FOSSILES

SAINT-ÉTIENNE
QUARTIER DE LA MÉTARE

MAÎTRE D'OUVRAGE
Copropriété La Metare
42000 SAINT-ÉTIENNE

SOCIÉTÉ GESTIONNAIRE
DALKIA Centre Est
184 cours Lafayette
69441 LYON CEDEX 03

DESCRIPTION DU RÉSEAU
- Longueur du réseau (km) 1,5
- Équivalents-logements desservis 1 300
- Livraisons totales (MWh) 14 362

BOUQUET ÉNERGÉTIQUE (EN %)
- Biomasse ..... –
- Géothermie ..... –
- UVE (Unité de Valorisation énergétique) ..... –
- Chaleur industrielle ..... –
- Biogaz ..... –
- Gaz fossiles 100
- Charbon ..... –
- Fioul ..... –
- Autres ..... –

COGÉNÉRATION
- Présence de cogénération ..... oui
- Production électrique totale (MWh) .. 6 917

ÉMISSIONS DE CO_2
- Contenu dans le réseau ..... 0,198 kg/kWh



100 % > ÉNERGIES FOSSILES

SAINT-ÉTIENNE
HLM BEAULIEU MONTCHOVET IV

MAÎTRE D'OUVRAGE
OPAC de Saint-Étienne
42000 SAINT-ÉTIENNE

SOCIÉTÉ GESTIONNAIRE
DALKIA Centre Est
184 cours Lafayette
69441 LYON CEDEX 03

DESCRIPTION DU RÉSEAU
- Longueur du réseau (km) 2,5
- Équivalents-logements desservis 1 411
- Livraisons totales (MWh) 15 587

BOUQUET ÉNERGÉTIQUE (EN %)
- Biomasse ..... –
- Géothermie ..... –
- UVE (Unité de Valorisation énergétique) ..... –
- Chaleur industrielle ..... –
- Biogaz ..... –
- Gaz fossiles 97
- Charbon ..... –
- Fioul 3
- Autres ..... –

COGÉNÉRATION
- Présence de cogénération ..... oui
- Production électrique totale (MWh) 10 668

ÉMISSIONS DE CO_2
- Contenu dans le réseau ..... 0,292 kg/kWh



100 % > ÉNERGIES FOSSILES

SAINT-ÉTIENNE
QUARTIER MONTREYNAUD

MAÎTRE D'OUVRAGE
Commune de Saint-Étienne
42000 SAINT-ÉTIENNE

SOCIÉTÉ GESTIONNAIRE
STELVIA
184 cours Lafayette
69441 LYON CEDEX 03

DESCRIPTION DU RÉSEAU
- Longueur du réseau (km) 7,7
- Équivalents-logements desservis 2 851
- Livraisons totales (MWh) 31 490

BOUQUET ÉNERGÉTIQUE (EN %)
- Biomasse 75
- Géothermie ..... –
- UVE (Unité de Valorisation énergétique) ..... –
- Chaleur industrielle ..... –
- Biogaz ..... –
- Gaz fossiles 25
- Charbon ..... –
- Fioul ..... –
- Autres ..... –

COGÉNÉRATION
- Présence de cogénération ..... non
- Production électrique totale (MWh) ..... –

ÉMISSIONS DE CO_2
- Contenu dans le réseau ..... 0,051 kg/kWh

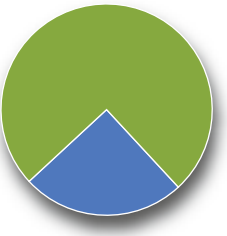

75 % > EnR&R
25 % > ÉNERGIES FOSSILES

SAINT-ÉTIENNE
RÉSEAU DE CHALEUR VIACONFORT

MAÎTRE D'OUVRAGE
Commune de Saint-Étienne
42000 SAINT-ÉTIENNE

SOCIÉTÉ GESTIONNAIRE
VIA CONFORT
Terrain du Petit Cabaret
42100 SAINT-ÉTIENNE

DESCRIPTION DU RÉSEAU
- Longueur du réseau (km) 7,5
- Équivalents-logements desservis 1 966
- Livraisons totales (MWh) 21 721

BOUQUET ÉNERGÉTIQUE (EN %)
- Biomasse 70
- Géothermie ..... -
- UVE (Unité de Valorisation énergétique) ..... -
- Chaleur industrielle ..... -
- Biogaz ..... -
- Gaz fossiles 30
- Charbon ..... -
- Fioul ..... -
- Autres ..... -

COGÉNÉRATION
- Présence de cogénération ..... non
- Production électrique totale (MWh) ..... -

ÉMISSIONS DE CO_2
- Contenu dans le réseau ..... 0,082 kg/kWh

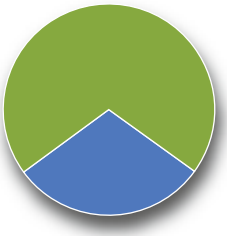

70 % > EnR&R
30 % > ÉNERGIES FOSSILES

SAINT-ÉTIENNE-DE-CUINES
RÉSEAU DE SAINT-ÉTIENNE-DE-CUINES

MAÎTRE D'OUVRAGE
Commune de Saint-Étienne-de-Cuines
Place Jean Viard
73130 SAINT-ÉTIENNE-DE-CUINES

SOCIÉTÉ GESTIONNAIRE
MAIRIE DE SAINT-ÉTIENNE-DE-CUINES
Avenue Glandon
73130 SAINT-ÉTIENNE-DE-CUINES

DESCRIPTION DU RÉSEAU
- Longueur du réseau (km) 1
- Équivalents-logements desservis 103
- Livraisons totales (MWh) 1 253

BOUQUET ÉNERGÉTIQUE (EN %)
- Biomasse 100
- Géothermie ..... -
- UVE (Unité de Valorisation énergétique) ..... -
- Chaleur industrielle ..... -
- Biogaz ..... -
- Gaz fossiles ..... -
- Charbon ..... -
- Fioul ..... -
- Autres ..... -

COGÉNÉRATION
- Présence de cogénération ..... non
- Production électrique totale (MWh) ..... -

ÉMISSIONS DE CO_2
- Contenu dans le réseau ..... 0 kg/kWh

100 % > EnR&R

SAINT-FLOUR

RÉSEAU DE CHALEUR BOIS DU VOLZAC

MAÎTRE D'OUVRAGE

Communauté de Communes du Pays
Saint-Flour Margeri
Village d'entreprises – ZA du Rozier-Coren
15100 SAINT-FLOUR

SOCIÉTÉ GESTIONNAIRE

Communauté de Communes du Pays
Saint-Flour Margeri
Village d'entreprises – ZA du Rozier-Coren
15100 SAINT-FLOUR

DESCRIPTION DU RÉSEAU

- Longueur du réseau (km) 0,8
- Équivalents-logements desservis 201
- Livraisons totales (MWh) 2 460

BOUQUET ÉNERGÉTIQUE (EN %)

- Biomasse 97
- Géothermie ..... –
- UVE (Unité de Valorisation énergétique) ..... –
- Chaleur industrielle ..... –
- Biogaz ..... –
- Gaz fossiles ..... –
- Charbon ..... –
- Fioul 3
- Autres ..... –

COGÉNÉRATION

- Présence de cogénération ..... non
- Production électrique totale (MWh) ..... –

ÉMISSIONS DE CO_2

- Contenu dans le réseau ..... 0,010 kg/kWh

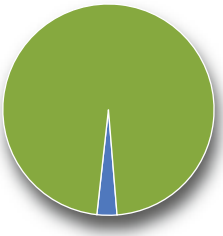

97 % > EnR&R
3 % > ÉNERGIES FOSSILES

SAINT-GEORGES

RÉSEAU DE CHALEUR BOIS DU CROZATIER

MAÎTRE D'OUVRAGE

Communauté de Communes du Pays
Saint-Flour Margeri
Village d'entreprises – ZA du Rozier-Coren
15100 SAINT-FLOUR

SOCIÉTÉ GESTIONNAIRE

Communauté de Communes du Pays
Saint-Flour Margeri
Village d'entreprises – ZA du Rozier-Coren
15100 SAINT-FLOUR

DESCRIPTION DU RÉSEAU

- Longueur du réseau (km) 2,5
- Équivalents-logements desservis 80
- Livraisons totales (MWh) 977

BOUQUET ÉNERGÉTIQUE (EN %)

- Biomasse 99
- Géothermie ..... –
- UVE (Unité de Valorisation énergétique) ..... –
- Chaleur industrielle ..... –
- Biogaz ..... –
- Gaz fossiles ..... –
- Charbon ..... –
- Fioul 1
- Autres ..... –

COGÉNÉRATION

- Présence de cogénération ..... non
- Production électrique totale (MWh) ..... –

ÉMISSIONS DE CO_2

- Contenu dans le réseau ..... 0,005 kg/kWh

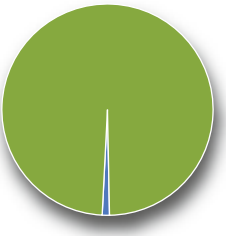

99 % > EnR&R
1 % > ÉNERGIES FOSSILES

SAINT-GERMAIN-L'HERM

RÉSEAU DE CHALEUR BOIS SAINT-GERMAIN-L'HERM

MAÎTRE D'OUVRAGE

Régie communalede distribution de chaleur de Saint-Germain-l'Herm
Mairie de Saint-Germain-l'Herm
Place de l'Hotel de Ville
63630 SAINT-GERMAIN-L'HERM

SOCIÉTÉ GESTIONNAIRE

RÉGIE COMMUNALE DE DISTRIBUTION DE CHALEUR DE SAINT-GERMAIN L'HERM
Mairie de Saint-Germain-l'Herm
Place de l'Hotel de Ville
63630 SAINT-GERMAIN-L'HERM

DESCRIPTION DU RÉSEAU

- Longueur du réseau (km) 1,8
- Équivalents-logements desservis 276
- Livraisons totales (MWh) 2 600

BOUQUET ÉNERGÉTIQUE (EN %)

- Biomasse 100
- Géothermie ..... –
- UVE (Unité de Valorisation énergétique) ..... –
- Chaleur industrielle ..... –
- Biogaz ..... –
- Gaz fossiles ..... –
- Charbon ..... –
- Fioul ..... –
- Autres ..... –

COGÉNÉRATION

- Présence de cogénération ..... non
- Production électrique totale (MWh) ..... –

ÉMISSIONS DE CO_2

- Contenu dans le réseau ..... 0 kg/kWh

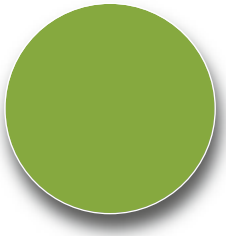

100 % > EnR&R

SAINT-HAON-LE-CHÂTEL

SAINT-HAON-LE CHÂTEL

MAÎTRE D'OUVRAGE

SIEL
4 avenue Albert Raimond
42271 SAINT-PRIEST-EN-JAREZ

SOCIÉTÉ GESTIONNAIRE

SIEL

DESCRIPTION DU RÉSEAU

- Longueur du réseau (km) 0,1
- Équivalents-logements desservis 9
- Livraisons totales (MWh) 102

BOUQUET ÉNERGÉTIQUE (EN %)

- Biomasse 60
- Géothermie ..... –
- UVE (Unité de Valorisation énergétique) ..... –
- Chaleur industrielle ..... –
- Biogaz ..... –
- Gaz fossiles ..... –
- Charbon ..... –
- Fioul 40
- Autres ..... –

COGÉNÉRATION

- Présence de cogénération ..... non
- Production électrique totale (MWh) ..... –

ÉMISSIONS DE CO_2

- Contenu dans le réseau ..... 0,180 kg/kWh

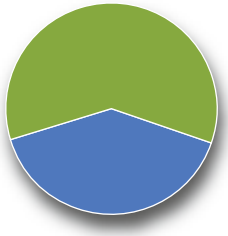

60 % > EnR&R
40 % > ÉNERGIES FOSSILES

SAINT-JEAN-D'ARVEY

RÉSEAU DE SAINT-JEAN-D'ARVEY

MAÎTRE D'OUVRAGE

Saint-Jean-d'Arvey
2461 route des Bauges
73230 SAINT-JEAN-D'ARVEY

SOCIÉTÉ GESTIONNAIRE

Saint-Jean-d'Arvey
2461 route des Bauges
73230 SAINT-JEAN-D'ARVEY

DESCRIPTION DU RÉSEAU

- Longueur du réseau (km) 1
- Équivalents-logements desservis 75
- Livraisons totales (MWh) 850

BOUQUET ÉNERGÉTIQUE (EN %)

- Biomasse 97
- Géothermie ..... –
- UVE (Unité de Valorisation énergétique) ..... –
- Chaleur industrielle ..... –
- Biogaz ..... –
- Gaz fossiles ..... –
- Charbon ..... –
- Fioul 3
- Autres ..... –

COGÉNÉRATION

- Présence de cogénération ..... non
- Production électrique totale (MWh) ..... –

ÉMISSIONS DE CO_2

- Contenu dans le réseau ..... 0,013 kg/kWh

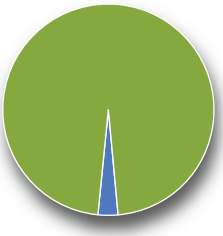

97 % > EnR&R
3 % > ÉNERGIES FOSSILES

SAINT-JOSEPH

SAINT-JOSEPH

MAÎTRE D'OUVRAGE

SIEL
4 avenue Albert Raimond
42271 SAINT-PRIEST-EN-JAREZ

SOCIÉTÉ GESTIONNAIRE

SIEL

DESCRIPTION DU RÉSEAU

- Longueur du réseau (km) 0,3
- Équivalents-logements desservis 39
- Livraisons totales (MWh) 436

BOUQUET ÉNERGÉTIQUE (EN %)

- Biomasse 61
- Géothermie ..... –
- UVE (Unité de Valorisation énergétique) ..... –
- Chaleur industrielle ..... –
- Biogaz ..... –
- Gaz fossiles ..... –
- Charbon ..... –
- Fioul 39
- Autres ..... –

COGÉNÉRATION

- Présence de cogénération ..... non
- Production électrique totale (MWh) ..... –

ÉMISSIONS DE CO_2

- Contenu dans le réseau ..... 0,130 kg/kWh

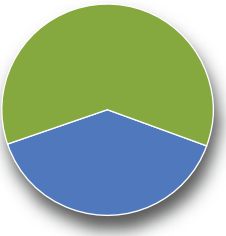

61 % > EnR&R
39 % > ÉNERGIES FOSSILES

SAINT-MARCELLIN
RÉSEAU DE SAINT-MARCELLIN

MAÎTRE D'OUVRAGE
Régie d'énergie de Saint-Marcellin

SOCIÉTÉ GESTIONNAIRE
REGIE D'ENERGIES DE SAINT MARCELLIN
1 bis rue Ampère
38160 SAINT-MARCELLIN

DESCRIPTION DU RÉSEAU
- Longueur du réseau (km) 2,6
- Équivalents-logements desservis 366
- Livraisons totales (MWh) 4 091

BOUQUET ÉNERGÉTIQUE (EN %)
- Biomasse 91
- Géothermie ..... -
- UVE (Unité de Valorisation énergétique) ..... -
- Chaleur industrielle ..... -
- Biogaz ..... -
- Gaz fossiles 9
- Charbon ..... -
- Fioul ..... -
- Autres ..... -

COGÉNÉRATION
- Présence de cogénération ..... non
- Production électrique totale (MWh) ..... -

ÉMISSIONS DE CO_2
- Contenu dans le réseau ..... 0,040 kg/kWh

91 % > EnR&R
9 % > ÉNERGIES FOSSILES

SAINT-MARTIN-LA-SAUVETÉ
SAINT-MARTIN-LA-SAUVETÉ

MAÎTRE D'OUVRAGE
SIEL
4 avenue Albert Raimond
42271 SAINT-PRIEST-EN-JAREZ

SOCIÉTÉ GESTIONNAIRE
SIEL

DESCRIPTION DU RÉSEAU
- Longueur du réseau (km) 0,7
- Équivalents-logements desservis 49
- Livraisons totales (MWh) 543

BOUQUET ÉNERGÉTIQUE (EN %)
- Biomasse 69
- Géothermie ..... -
- UVE (Unité de Valorisation énergétique) ..... -
- Chaleur industrielle ..... -
- Biogaz ..... -
- Gaz fossiles ..... -
- Charbon ..... -
- Fioul 31
- Autres ..... -

COGÉNÉRATION
- Présence de cogénération ..... non
- Production électrique totale (MWh) ..... -

ÉMISSIONS DE CO_2
- Contenu dans le réseau ..... 0,088 kg/kWh

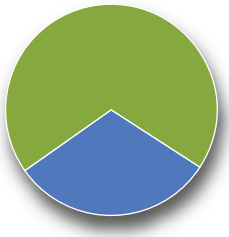

69 % > EnR&R
31 % > ÉNERGIES FOSSILES

SAINT-MAURICE-EN-GOURGOIS

SAINT-MAURICE-EN-GOURGOIS

MAÎTRE D'OUVRAGE

SIEL
4 avenue Albert Raimond
42271 SAINT-PRIEST-EN-JAREZ

SOCIÉTÉ GESTIONNAIRE

SIEL

DESCRIPTION DU RÉSEAU

- Longueur du réseau (km) 0,2
- Équivalents-logements desservis 18
- Livraisons totales (MWh) 204

BOUQUET ÉNERGÉTIQUE (EN %)

- Biomasse 92
- Géothermie ..... –
- UVE (Unité de Valorisation énergétique) ..... –
- Chaleur industrielle ..... –
- Biogaz ..... –
- Gaz fossiles ..... –
- Charbon ..... –
- Fioul 8
- Autres ..... –

COGÉNÉRATION

- Présence de cogénération ..... non
- Production électrique totale (MWh) ..... –

ÉMISSIONS DE CO_2

- Contenu dans le réseau ..... 0,026 kg/kWh

92 % > EnR&R
8 % > ÉNERGIES FOSSILES

SAINT-RÉGIS-DU-COIN

SAINT-RÉGIS-DU-COIN

MAÎTRE D'OUVRAGE

SIEL
4 avenue Albert Raimond
42271 SAINT-PRIEST-EN-JAREZ

SOCIÉTÉ GESTIONNAIRE

SIEL

DESCRIPTION DU RÉSEAU

- Longueur du réseau (km) 0,5
- Équivalents-logements desservis 33
- Livraisons totales (MWh) 367

BOUQUET ÉNERGÉTIQUE (EN %)

- Biomasse 97
- Géothermie ..... –
- UVE (Unité de Valorisation énergétique) ..... –
- Chaleur industrielle ..... –
- Biogaz ..... –
- Gaz fossiles ..... –
- Charbon ..... –
- Fioul 3
- Autres ..... –

COGÉNÉRATION

- Présence de cogénération ..... non
- Production électrique totale (MWh) ..... –

ÉMISSIONS DE CO_2

- Contenu dans le réseau ..... 0,008 kg/kWh

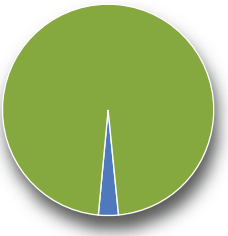

97 % > EnR&R
3 % > ÉNERGIES FOSSILES

SAINT-SYMPHORIEN-DE-LAY
SAINT-SYMPHORIEN-DE-LAY

MAÎTRE D'OUVRAGE
SIEL
4 avenue Albert Raimond
42271 SAINT-PRIEST-EN-JAREZ

SOCIÉTÉ GESTIONNAIRE
SIEL

DESCRIPTION DU RÉSEAU
- Longueur du réseau (km) 1,0
- Équivalents-logements desservis 89
- Livraisons totales (MWh) 983

BOUQUET ÉNERGÉTIQUE (EN %)
- Biomasse 100
- Géothermie ..... –
- UVE (Unité de Valorisation énergétique) ..... –
- Chaleur industrielle ..... –
- Biogaz ..... –
- Gaz fossiles ..... –
- Charbon ..... –
- Fioul ..... –
- Autres ..... –

COGÉNÉRATION
- Présence de cogénération ..... non
- Production électrique totale (MWh) ..... –

ÉMISSIONS DE CO_2
- Contenu dans le réseau ..... 0 kg/kWh



100 % > EnR&R

SCIONZIER
QUARTIER DU CROZETS

MAÎTRE D'OUVRAGE
Commune de Scionzier
74950 SCIONZIER

SOCIÉTÉ GESTIONNAIRE
DALKIA Centre Est
184 cours Lafayette
69441 LYON CEDEX 03

DESCRIPTION DU RÉSEAU
- Longueur du réseau (km) 1,0
- Équivalents-logements desservis 448
- Livraisons totales (MWh) 5 071

BOUQUET ÉNERGÉTIQUE (EN %)
- Biomasse ..... –
- Géothermie ..... –
- UVE (Unité de Valorisation énergétique) ..... –
- Chaleur industrielle ..... –
- Biogaz ..... –
- Gaz fossiles 99
- Charbon ..... –
- Fioul 1
- Autres ..... –

COGÉNÉRATION
- Présence de cogénération ..... oui
- Production électrique totale (MWh) 5 067

ÉMISSIONS DE CO_2
- Contenu dans le réseau ..... 0,220 kg/kWh



100 % > ÉNERGIES FOSSILES

SEYNOD
QUARTIER DE CHAMP FLEURY

MAÎTRE D'OUVRAGE
Commune de Seynod
74600 SEYNOD

SOCIÉTÉ GESTIONNAIRE
DALKIA Centre Est
184 cours Lafayette
69441 LYON CEDEX 03

DESCRIPTION DU RÉSEAU
- Longueur du réseau (km) 10,1
- Équivalents-logements desservis 4 056
- Livraisons totales (MWh) 45 942

BOUQUET ÉNERGÉTIQUE (EN %)
- Biomasse ..... –
- Géothermie ..... –
- UVE (Unité de Valorisation énergétique) 82
- Chaleur industrielle ..... –
- Biogaz ..... –
- Gaz fossiles 9
- Charbon ..... –
- Fioul 9
- Autres ..... –

COGÉNÉRATION
- Présence de cogénération ..... non
- Production électrique totale (MWh) ..... –

ÉMISSIONS DE CO_2
- Contenu dans le réseau ..... 0,055 kg/kWh

82 % > EnR&R
18 % > ÉNERGIES FOSSILES

THONON-LES-BAINS
QUARTIER DE LA RÉNOVATION

MAÎTRE D'OUVRAGE
Résidence rénovation
74200 THONON-LES-BAINS

SOCIÉTÉ GESTIONNAIRE
DALKIA Centre Est
184 cours Lafayette
69441 LYON CEDEX 03

DESCRIPTION DU RÉSEAU
- Longueur du réseau (km) 2,6
- Équivalents-logements desservis 1 075
- Livraisons totales (MWh) 12 180

BOUQUET ÉNERGÉTIQUE (EN %)
- Biomasse ..... –
- Géothermie ..... –
- UVE (Unité de Valorisation énergétique) ..... –
- Chaleur industrielle ..... –
- Biogaz ..... –
- Gaz fossiles 72
- Charbon ..... –
- Fioul 28
- Autres ..... –

COGÉNÉRATION
- Présence de cogénération ..... non
- Production électrique totale (MWh) ..... –

ÉMISSIONS DE CO_2
- Contenu dans le réseau ..... 0,262 kg/kWh

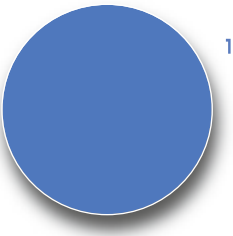

100 % > ÉNERGIES FOSSILES

THONON-LES-BAINS
RÉSEAU UVE DU STOC

MAÎTRE D'OUVRAGE
STOC
Hôtel de Ville
74203 THONON-LES-BAINS

SOCIÉTÉ GESTIONNAIRE
IDEX Environnement
148/152 route de la reine – CS 60049
92513 BOULOGNE-BILLANCOURT

DESCRIPTION DU RÉSEAU
- Longueur du réseau (km) 2,8
- Équivalents-logements desservis 5 357
- Livraisons totales (MWh) 60 676

BOUQUET ÉNERGÉTIQUE (EN %)
- Biomasse ..... –
- Géothermie ..... –
- UVE (Unité de Valorisation énergétique) .. 100
- Chaleur industrielle ..... –
- Biogaz ..... –
- Gaz fossiles ..... –
- Charbon ..... –
- Fioul ..... –
- Autres ..... –

COGÉNÉRATION
- Présence de cogénération ..... non
- Production électrique totale (MWh) ..... –

ÉMISSIONS DE CO_2
- Contenu dans le réseau ..... 0 kg/kWh

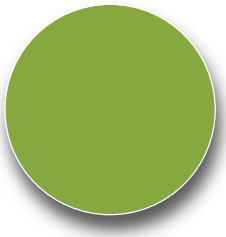

100 % > EnR&R

USSON-EN-FOREZ
USSON-EN-FOREZ

MAÎTRE D'OUVRAGE
SIEL
4 avenue Albert Raimond
42271 SAINT-PRIEST-EN-JAREZ

SOCIÉTÉ GESTIONNAIRE
SIEL

DESCRIPTION DU RÉSEAU
- Longueur du réseau (km) 1,4
- Équivalents-logements desservis 152
- Livraisons totales (MWh) 1 675

BOUQUET ÉNERGÉTIQUE (EN %)
- Biomasse 94
- Géothermie ..... –
- UVE (Unité de Valorisation énergétique) .... –
- Chaleur industrielle ..... –
- Biogaz ..... –
- Gaz fossiles ..... –
- Charbon ..... –
- Fioul 6
- Autres ..... –

COGÉNÉRATION
- Présence de cogénération ..... non
- Production électrique totale (MWh) ..... –

ÉMISSIONS DE CO_2
- Contenu dans le réseau ..... 0,033 kg/kWh

94 % > EnR&R
6 % > ÉNERGIES FOSSILES

VALENCE
RÉSEAU DE VALENCE

MAÎTRE D'OUVRAGE
Commune de Valence
26000 VALENCE

SOCIÉTÉ GESTIONNAIRE
OMNITHERM
Le Laser
69441 LYON CEDEX 03

DESCRIPTION DU RÉSEAU
- Longueur du réseau (km) 14,1
- Équivalents-logements desservis 6 781
- Livraisons totales (MWh) 54 081

BOUQUET ÉNERGÉTIQUE (EN %)
- Biomasse ..... –
- Géothermie ..... –
- UVE (Unité de Valorisation énergétique) ..... –
- Chaleur industrielle ..... –
- Biogaz ..... –
- Gaz fossiles 100
- Charbon ..... –
- Fioul ..... –
- Autres ..... –

COGÉNÉRATION
- Présence de cogénération ..... oui
- Production électrique totale (MWh) 18 142

ÉMISSIONS DE CO_2
- Contenu dans le réseau ..... 0,311 kg/kWh



100 % > ÉNERGIES FOSSILES

VALLORCINE
RÉSEAU DE CHALEUR DE VALLORCINE

MAÎTRE D'OUVRAGE
Commune de Vallorcine
Chef lieu
74660 VALLORCINE

SOCIÉTÉ GESTIONNAIRE
E2s
ZA les marais
74410 SAINT-JORIOZ

DESCRIPTION DU RÉSEAU
- Longueur du réseau (km) 0,5
- Équivalents-logements desservis 143
- Livraisons totales (MWh) 1 746

BOUQUET ÉNERGÉTIQUE (EN %)
- Biomasse 100
- Géothermie ..... –
- UVE (Unité de Valorisation énergétique) ..... –
- Chaleur industrielle ..... –
- Biogaz ..... –
- Gaz fossiles ..... –
- Charbon ..... –
- Fioul ..... –
- Autres ..... –

COGÉNÉRATION
- Présence de cogénération ..... non
- Production électrique totale (MWh) ..... –

ÉMISSIONS DE CO_2
- Contenu dans le réseau ..... 0 kg/kWh

100 % > EnR&R

VASSIEUX-EN-VERCORS

RÉSEAU DE CHALEUR DE VASSIEUX-EN-VERCORS

MAÎTRE D'OUVRAGE

Syndicat Départemental d'Énergies de la Drôme

SOCIÉTÉ GESTIONNAIRE

Syndicat Départemental d'Énergies de la Drôme

DESCRIPTION DU RÉSEAU

- Longueur du réseau (km) 2
- Équivalents-logements desservis 159
- Livraisons totales (MWh) 1 780

BOUQUET ÉNERGÉTIQUE (EN %)

- Biomasse 76
- Géothermie ..... –
- UVE (Unité de Valorisation énergétique) ..... –
- Chaleur industrielle ..... –
- Biogaz ..... –
- Gaz fossiles ..... –
- Charbon ..... –
- Fioul 24
- Autres ..... –

COGÉNÉRATION

- Présence de cogénération ..... non
- Production électrique totale (MWh) ..... –

ÉMISSIONS DE CO_2

- Contenu dans le réseau ..... 0,115 kg/kWh

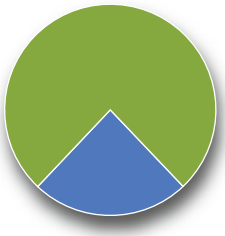

76 % > EnR&R

24 % > ÉNERGIES FOSSILES

VAULX-EN-VELIN

RÉSEAU DE VAULX-EN-VELIN

MAÎTRE D'OUVRAGE

Métropole de Lyon
20 rue du Lac
69003 LYON

SOCIÉTÉ GESTIONNAIRE

ENGIE Réseaux
12 rue Jean Corona
69120 VAULX-EN-VELIN

DESCRIPTION DU RÉSEAU

- Longueur du réseau (km) 25
- Équivalents-logements desservis 10 861
- Livraisons totales (MWh) 100 234

BOUQUET ÉNERGÉTIQUE (EN %)

- Biomasse 59
- Géothermie ..... –
- UVE (Unité de Valorisation énergétique) ..... –
- Chaleur industrielle ..... –
- Biogaz ..... –
- Gaz fossiles 41
- Charbon ..... –
- Fioul ..... –
- Autres ..... –

COGÉNÉRATION

- Présence de cogénération ..... oui
- Production électrique totale (MWh) . 20 109

ÉMISSIONS DE CO_2

- Contenu dans le réseau ..... 0,095 kg/kWh

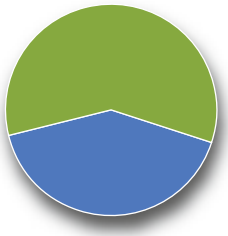

59 % > EnR&R

41 % > ÉNERGIES FOSSILES

VÉNISSIEUX
VÉNISSIEUX ÉNERGIES

MAÎTRE D'OUVRAGE
Commune de Vénissieux
69200 VÉNISSIEUX

SOCIÉTÉ GESTIONNAIRE
Vénissieux énergies
16 rue Albert Einstein
69200 VÉNISSIEUX

DESCRIPTION DU RÉSEAU
- Longueur du réseau (km) 48,2
- Équivalents-logements desservis 14 013
- Livraisons totales (MWh) 129 319

BOUQUET ÉNERGÉTIQUE (EN %)
- Biomasse 50
- Géothermie ..... -
- UVE (Unité de Valorisation énergétique) .... -
- Chaleur industrielle ..... -
- Biogaz ..... -
- Gaz fossiles 40
- Charbon ..... -
- Fioul 9
- Autres ..... -

COGÉNÉRATION
- Présence de cogénération ..... oui
- Production électrique totale (MWh) 33 263

ÉMISSIONS DE CO_2
- Contenu dans le réseau ..... 0,127 kg/kWh

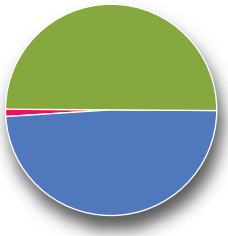

50 % > EnR&R
49 % > ÉNERGIES FOSSILES
1 % > AUTRES (hors EnR&R)

VILLARD-DE-LANS
LES LAICHES

MAÎTRE D'OUVRAGE
Commune de Villard-de-Lans
38250 VILLARD-DE-LANS

SOCIÉTÉ GESTIONNAIRE
ECHM

DESCRIPTION DU RÉSEAU
- Longueur du réseau (km) 0,8
- Équivalents-logements desservis 77
- Livraisons totales (MWh) 872

BOUQUET ÉNERGÉTIQUE (EN %)
- Biomasse 89
- Géothermie ..... -
- UVE (Unité de Valorisation énergétique) .... -
- Chaleur industrielle ..... -
- Biogaz ..... -
- Gaz fossiles ..... -
- Charbon ..... -
- Fioul 11
- Autres ..... -

COGÉNÉRATION
- Présence de cogénération ..... non
- Production électrique totale (MWh) ..... -

ÉMISSIONS DE CO_2
- Contenu dans le réseau ..... 0,053 kg/kWh

89 % > EnR&R
11 % > ÉNERGIES FOSSILES

VILLEFRANCHE-SUR-SAÔNE
UIOM VILLEFRANCHE

MAÎTRE D'OUVRAGE
SYTRAIVAL
130 rue Benoît Frachon
69400 VILLEFRANCHE-SUR-SAÔNE

SOCIÉTÉ GESTIONNAIRE
SYTRAIVAL
130 rue Benoît Frachon
69400 VILLEFRANCHE-SUR-SAÔNE

DESCRIPTION DU RÉSEAU
- Longueur du réseau (km) 5,5
- Équivalents-logements desservis 2 809
- Livraisons totales (MWh) 25 924

BOUQUET ÉNERGÉTIQUE (EN %)
- Biomasse 21
- Géothermie ..... –
- UVE (Unité de Valorisation énergétique) 77
- Chaleur industrielle ..... –
- Biogaz ..... –
- Gaz fossiles 2
- Charbon ..... –
- Fioul ..... –
- Autres ..... –

COGÉNÉRATION
- Présence de cogénération ..... non
- Production électrique totale (MWh) ..... –

ÉMISSIONS DE CO_2
- Contenu dans le réseau ..... 0,004 kg/kWh

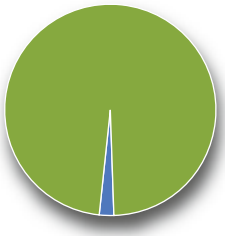

98 % > EnR&R
2 % > ÉNERGIES FOSSILES

VILLEURBANNE
CAMPUS DE LA DOUA

MAÎTRE D'OUVRAGE
Rectorat de Lyon

SOCIÉTÉ GESTIONNAIRE
STLD
Chaufferie de La Doua
69100 VILLEURBANNE

DESCRIPTION DU RÉSEAU
- Longueur du réseau (km) 11,8
- Équivalents-logements desservis 4 200
- Livraisons totales (MWh) 38 763

BOUQUET ÉNERGÉTIQUE (EN %)
- Biomasse ..... –
- Géothermie ..... –
- UVE (Unité de Valorisation énergétique) ..... –
- Chaleur industrielle ..... –
- Biogaz ..... –
- Gaz fossiles 100
- Charbon ..... –
- Fioul ..... –
- Autres ..... –

COGÉNÉRATION
- Présence de cogénération ..... non
- Production électrique totale (MWh) ..... –

ÉMISSIONS DE CO_2
- Contenu dans le réseau ..... 0,259 kg/kWh



100 % > ÉNERGIES FOSSILES

VILLEURBANNE
QUARTIER LA PERRALIÈRE

MAÎTRE D'OUVRAGE
Copri La perralière
69100 VILLEURBANNE

SOCIÉTÉ GESTIONNAIRE
DALKIA Centre Est
184 cours Lafayette
69441 LYON CEDEX 03

DESCRIPTION DU RÉSEAU
- Longueur du réseau (km) 2
- Équivalents-logements desservis 936
- Livraisons totales (MWh) 8 642

BOUQUET ÉNERGÉTIQUE (EN %)
- Biomasse ..... -
- Géothermie ..... -
- UVE (Unité de Valorisation énergétique) ..... -
- Chaleur industrielle ..... -
- Biogaz ..... -
- Gaz fossiles 100
- Charbon ..... -
- Fioul ..... -
- Autres ..... -

COGÉNÉRATION
- Présence de cogénération ..... oui
- Production électrique totale (MWh) 5 946

ÉMISSIONS DE CO_2
- Contenu dans le réseau ..... 0,202 kg/kWh



100 % > ÉNERGIES FOSSILES

VINAY
RÉSEAU DE CHALEUR DE VINAY

MAÎTRE D'OUVRAGE
Régie d'Énergies de Vinay
100 rue Paul Guerry
38470 VINAY

SOCIÉTÉ GESTIONNAIRE
Régie d'Energies de Vinay
100 rue Paul Guerry
38470 VINAY

DESCRIPTION DU RÉSEAU
- Longueur du réseau (km) 3,5
- Équivalents-logements desservis 278
- Livraisons totales (MWh) 3 110

BOUQUET ÉNERGÉTIQUE (EN %)
- Biomasse 87
- Géothermie ..... -
- UVE (Unité de Valorisation énergétique) ..... -
- Chaleur industrielle ..... -
- Biogaz ..... -
- Gaz fossiles ..... -
- Charbon ..... -
- Fioul 13
- Autres ..... -

COGÉNÉRATION
- Présence de cogénération ..... non
- Production électrique totale (MWh) ..... -

ÉMISSIONS DE CO_2
- Contenu dans le réseau ..... 0,066 kg/kWh

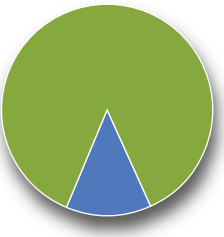

87 % > EnR&R
13 % > ÉNERGIES FOSSILES

VOREPPE

RÉSEAU DE CHALEUR DE VOREPPE

MAÎTRE D'OUVRAGE
Commune de Voreppe
38340 VOREPPE

SOCIÉTÉ GESTIONNAIRE
DALKIA Centre Est
184 cours Lafayette
69441 LYON CEDEX 03

DESCRIPTION DU RÉSEAU
- Longueur du réseau (km) 4
- Équivalents-logements desservis 317
- Livraisons totales (MWh) 3 544

BOUQUET ÉNERGÉTIQUE (EN %)
- Biomasse 54
- Géothermie ..... -
- UVE (Unité de Valorisation énergétique) ..... -
- Chaleur industrielle ..... -
- Biogaz ..... -
- Gaz fossiles 46
- Charbon ..... -
- Fioul ..... -
- Autres ..... -

COGÉNÉRATION
- Présence de cogénération ..... non
- Production électrique totale (MWh) ..... -

ÉMISSIONS DE CO_2
- Contenu dans le réseau ..... 0,106 kg/kWh

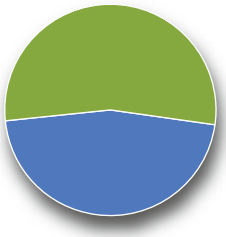

54 % > EnR&R
46 % > ÉNERGIES FOSSILES

YSSINGEAUX

RÉSEAUX DE CHALEUR YES

MAÎTRE D'OUVRAGE
Commune d'Yssingeaux
Place Charles de Gaulle
43200 YSSINGEAUX

SOCIÉTÉ GESTIONNAIRE
GDFSuez Énergie Services – COFELY
La provende
42390 VILLARS CEDEX

DESCRIPTION DU RÉSEAU
- Longueur du réseau (km) 7
- Équivalents-logements desservis 859
- Livraisons totales (MWh) 10 519

BOUQUET ÉNERGÉTIQUE (EN %)
- Biomasse 82
- Géothermie ..... -
- UVE (Unité de Valorisation énergétique) ..... -
- Chaleur industrielle ..... -
- Biogaz ..... -
- Gaz fossiles 18
- Charbon ..... -
- Fioul ..... -
- Autres ..... -

COGÉNÉRATION
- Présence de cogénération ..... non
- Production électrique totale (MWh) ..... -

ÉMISSIONS DE CO_2
- Contenu dans le réseau ..... 0,047 kg/kWh

82 % > EnR&R
18 % > ÉNERGIES FOSSILES

YZERON
LES COMBES

MAÎTRE D'OUVRAGE
Commune Yzeron
31 Grande rue
69510 YZERON

SOCIÉTÉ GESTIONNAIRE
Commune Yveron
31 Grande rue
69510 YZERON

DESCRIPTION DU RÉSEAU
- Longueur du réseau (km) 0,3
- Équivalents-logements desservis 57
- Livraisons totales (MWh) 629

BOUQUET ÉNERGÉTIQUE (EN %)
- Biomasse 100
- Géothermie ..... -
- UVE (Unité de Valorisation énergétique) ..... -
- Chaleur industrielle ..... -
- Biogaz ..... -
- Gaz fossiles ..... -
- Charbon ..... -
- Fioul ..... -
- Autres ..... -

COGÉNÉRATION
- Présence de cogénération ..... non
- Production électrique totale (MWh) ..... -

ÉMISSIONS DE CO_2
- Contenu dans le réseau ..... 0 kg/kWh

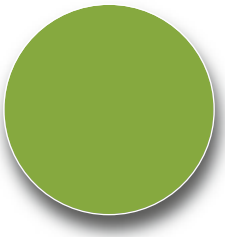

100 % > EnR&R

YZERON
LE BOURG

MAÎTRE D'OUVRAGE
Commune Yzeron
31 Grande rue
69510 YZERON

SOCIÉTÉ GESTIONNAIRE
Commune Yveron
31 Grande rue
69510 YZERON

DESCRIPTION DU RÉSEAU
- Longueur du réseau (km) 0,5
- Équivalents-logements desservis ..... -
- Livraisons totales (MWh) 540

BOUQUET ÉNERGÉTIQUE (EN %)
- Biomasse 100
- Géothermie ..... -
- UVE (Unité de Valorisation énergétique) ..... -
- Chaleur industrielle ..... -
- Biogaz ..... -
- Gaz fossiles ..... -
- Charbon ..... -
- Fioul ..... -
- Autres ..... -

COGÉNÉRATION
- Présence de cogénération ..... non
- Production électrique totale (MWh) ..... -

ÉMISSIONS DE CO_2
- Contenu dans le réseau ..... 0 kg/kWh

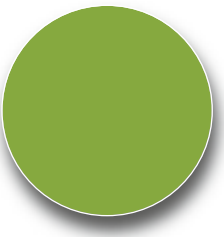

100 % > EnR&R

BOURGOGNE-FRANCHE-COMTÉ

43 RÉSEAUX

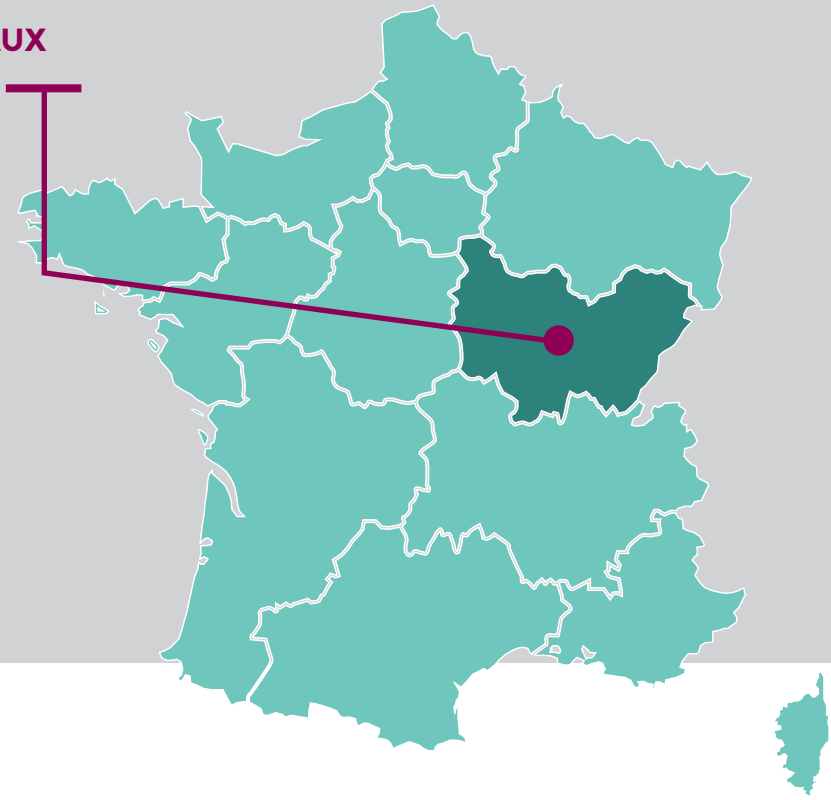

BOUQUET ÉNERGÉTIQUE

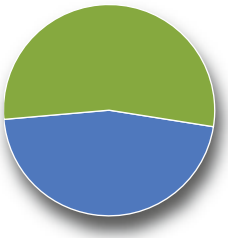

54 % > EnR&R

46 % > ÉNERGIES FOSSILES

LONGUEUR DES RÉSEAUX (km)	300
ÉQUIVALENTS-LOGEMENTS (nb)	92 483
LIVRAISONS TOTALES (GWh)	1 082
CONTENU EN CO2 MOYEN (kg/kWh)	0,125

BOURGOGNE-FRANCHE-COMTÉ

AUDINCOURT
CHAMPS MONTANTS

MAÎTRE D'OUVRAGE
SAFC Montbéliard
25200 MONTBÉLIARD

SOCIÉTÉ GESTIONNAIRE
DALKIA
37 avenue de Lattre de Tassigny
59350 SAINT-ANDRÉ

DESCRIPTION DU RÉSEAU
- Longueur du réseau (km) 2,5
- Équivalents-logements desservis 667
- Livraisons totales (MWh) 8 249

BOUQUET ÉNERGÉTIQUE (EN %)
- Biomasse ..... –
- Géothermie ..... –
- UVE (Unité de Valorisation énergétique) ..... –
- Chaleur industrielle ..... –
- Biogaz ..... –
- Gaz fossiles 100
- Charbon ..... –
- Fioul ..... –
- Autres ..... –

COGÉNÉRATION
- Présence de cogénération ..... oui
- Production électrique totale (MWh) 5 179,25

ÉMISSIONS DE CO_2
- Contenu dans le réseau ..... 0,163 kg/kWh



100 % > ÉNERGIES FOSSILES

AUTUN
RÉSEAU D'AUTUN

MAÎTRE D'OUVRAGE
Commune d'Autun
71400 AUTUN

SOCIÉTÉ GESTIONNAIRE
SECUA
184 cours Lafayette
69441 LYON CEDEX 03

DESCRIPTION DU RÉSEAU
- Longueur du réseau (km) 12,8
- Équivalents-logements desservis 2 998
- Livraisons totales (MWh) 34 155

BOUQUET ÉNERGÉTIQUE (EN %)
- Biomasse 74
- Géothermie ..... –
- UVE (Unité de Valorisation énergétique) ..... –
- Chaleur industrielle ..... –
- Biogaz ..... –
- Gaz fossiles 25
- Charbon ..... –
- Fioul 1
- Autres ..... –

COGÉNÉRATION
- Présence de cogénération ..... non
- Production électrique totale (MWh) ..... –

ÉMISSIONS DE CO_2
- Contenu dans le réseau ..... 0,074 kg/kWh

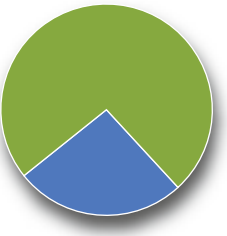

74 % > EnR&R
26 % > ÉNERGIES FOSSILES

AUXERRE
ZUP DE SAINTE-GENEVIÈVE

MAÎTRE D'OUVRAGE
Commune d'Auxerre
89000 AUXERRE

SOCIÉTÉ GESTIONNAIRE
AUXEV

DESCRIPTION DU RÉSEAU
- Longueur du réseau (km) 3,7
- Équivalents-logements desservis 692
- Livraisons totales (MWh) 11 415

BOUQUET ÉNERGÉTIQUE (EN %)
- Biomasse 11
- Géothermie ..... –
- UVE (Unité de Valorisation énergétique) ..... –
- Chaleur industrielle ..... –
- Biogaz ..... –
- Gaz fossiles 89
- Charbon ..... –
- Fioul ..... –
- Autres ..... –

COGÉNÉRATION
- Présence de cogénération ..... oui
- Production électrique totale (MWh) 6 910

ÉMISSIONS DE CO_2
- Contenu dans le réseau ..... 0,189 kg/kWh

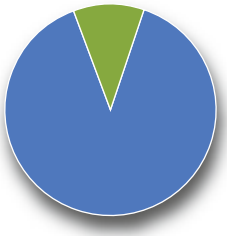

11 % > EnR&R
89 % > ÉNERGIES FOSSILES

BELFORT
ZUP DES GLACIS

MAÎTRE D'OUVRAGE
Commune de Belfort
90000 BELFORT

SOCIÉTÉ GESTIONNAIRE
DALKIA
37 avenue de Lattre de Tassigny
59350 SAINT-ANDRÉ

DESCRIPTION DU RÉSEAU
- Longueur du réseau (km) 4,9
- Équivalents-logements desservis 1 140
- Livraisons totales (MWh) 14 105

BOUQUET ÉNERGÉTIQUE (EN %)
- Biomasse ..... –
- Géothermie ..... –
- UVE (Unité de Valorisation énergétique) ..... –
- Chaleur industrielle ..... –
- Biogaz ..... –
- Gaz fossiles 100
- Charbon ..... –
- Fioul ..... –
- Autres ..... –

COGÉNÉRATION
- Présence de cogénération ..... oui
- Production électrique totale (MWh) . 9 111

ÉMISSIONS DE CO_2
- Contenu dans le réseau ..... 0,221 kg/kWh



100 % > ÉNERGIES FOSSILES

BESANÇON
BESANÇON - PLANOISE

MAÎTRE D'OUVRAGE
Commune de Besançon
25000 BESANÇON

SOCIÉTÉ GESTIONNAIRE
SEVE
9 rue Édouard Belin
25000 BESANÇON

DESCRIPTION DU RÉSEAU
- Longueur du réseau (km) 21,8
- Équivalents-logements desservis 11 566
- Livraisons totales (MWh) 137 056

BOUQUET ÉNERGÉTIQUE (EN %)
- Biomasse 48
- Géothermie ..... -
- UVE (Unité de Valorisation énergétique) 35
- Chaleur industrielle ..... -
- Biogaz ..... -
- Gaz fossiles 8
- Charbon 2
- Fioul 7
- Autres ..... -

COGÉNÉRATION
- Présence de cogénération ..... non
- Production électrique totale (MWh) ..... -

ÉMISSIONS DE CO_2
- Contenu dans le réseau ..... 0,055 kg/kWh

83 % > EnR&R
17 % > ÉNERGIES FOSSILES

BESANÇON
DOMAINE UNIVERSITAIRE DE LA BOULOIE

MAÎTRE D'OUVRAGE
Université de Provence

SOCIÉTÉ GESTIONNAIRE
DALKIA
37 avenue de Lattre de Tassigny
59350 SAINT-ANDRÉ

DESCRIPTION DU RÉSEAU
- Longueur du réseau (km) 3,4
- Équivalents-logements desservis 1 220
- Livraisons totales (MWh) 14 461

BOUQUET ÉNERGÉTIQUE (EN %)
- Biomasse 77
- Géothermie ..... -
- UVE (Unité de Valorisation énergétique) .... -
- Chaleur industrielle ..... -
- Biogaz ..... -
- Gaz fossiles 23
- Charbon ..... -
- Fioul ..... -
- Autres ..... -

COGÉNÉRATION
- Présence de cogénération ..... non
- Production électrique totale (MWh) ..... -

ÉMISSIONS DE CO_2
- Contenu dans le réseau ..... 0,065 kg/kWh

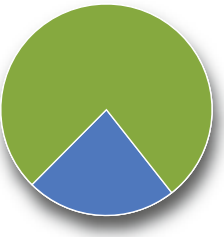

77 % > EnR&R
23 % > ÉNERGIES FOSSILES

BETHONCOURT
CHAMPVALON

MAÎTRE D'OUVRAGE
SAFC Montbéliard
25200 MONTBÉLIARD

SOCIÉTÉ GESTIONNAIRE
DALKIA
37 avenue de Lattre de Tassigny
59350 SAINT-ANDRÉ

DESCRIPTION DU RÉSEAU
- Longueur du réseau (km) 4
- Équivalents-logements desservis 1 298
- Livraisons totales (MWh) 16 059

BOUQUET ÉNERGÉTIQUE (EN %)
- Biomasse ..... –
- Géothermie ..... –
- UVE (Unité de Valorisation énergétique) ..... –
- Chaleur industrielle ..... –
- Biogaz ..... –
- Gaz fossiles 99
- Charbon ..... –
- Fioul 1
- Autres ..... –

COGÉNÉRATION
- Présence de cogénération ..... oui
- Production électrique totale (MWh). 8 646

ÉMISSIONS DE CO_2
- Contenu dans le réseau ..... 0,174 kg/kWh



100 % > ÉNERGIES FOSSILES

CHALON-SUR-SAÔNE
RÉSEAU DE CHALON

MAÎTRE D'OUVRAGE
Commune de Chalon-sur-Saône
71100 CHALON-SUR-SAÔNE

SOCIÉTÉ GESTIONNAIRE
CHALON'ÉNERGIE
16 boulevard de la République
71324 CHALON-SUR-SAÔNE CEDEX

DESCRIPTION DU RÉSEAU
- Longueur du réseau (km) 30
- Équivalents-logements desservis 10 014
- Livraisons totales (MWh) 121 515

BOUQUET ÉNERGÉTIQUE (EN %)
- Biomasse 52
- Géothermie ..... –
- UVE (Unité de Valorisation énergétique) ..... –
- Chaleur industrielle ..... –
- Biogaz ..... –
- Gaz fossiles 48
- Charbon ..... –
- Fioul ..... –
- Autres ..... –

COGÉNÉRATION
- Présence de cogénération ..... oui
- Production électrique totale (MWh) 40 984

ÉMISSIONS DE CO_2
- Contenu dans le réseau ..... 0,112 kg/kWh

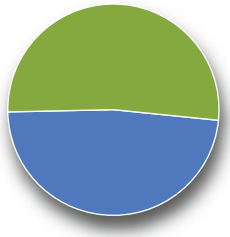

52 % > EnR&R
48 % > ÉNERGIES FOSSILES

CHAMPEY
RÉSEAU DE LA CHAUFFERIE DE CHAMPEY

MAÎTRE D'OUVRAGE
Commune de Champey
12 rue de la Mairie
70400 CHAMPEY

SOCIÉTÉ GESTIONNAIRE
Commune de Champey
12 rue de la Mairie
70400 CHAMPEY

DESCRIPTION DU RÉSEAU
- Longueur du réseau (km) 0,9
- Équivalents-logements desservis ..... –
- Livraisons totales (MWh) 408

BOUQUET ÉNERGÉTIQUE (EN %)
- Biomasse 100
- Géothermie ..... –
- UVE (Unité de Valorisation énergétique) ..... –
- Chaleur industrielle ..... –
- Biogaz ..... –
- Gaz fossiles ..... –
- Charbon ..... –
- Fioul ..... –
- Autres ..... –

COGÉNÉRATION
- Présence de cogénération ..... non
- Production électrique totale (MWh) ..... –

ÉMISSIONS DE CO_2
- Contenu dans le réseau ..... 0 kg/kWh

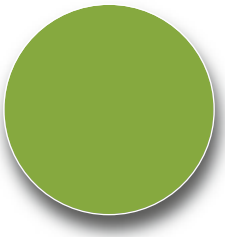

100 % > EnR&R

DAMPIERRE-SUR-LINOTTE
RÉSEAU DE DAMPIERRE-SUR-LINOTTE

MAÎTRE D'OUVRAGE
Commune de Dampierre-sur-Linotte
5 rue des Mannères
70230 DAMPIERRE-SUR-LINOTTE

SOCIÉTÉ GESTIONNAIRE
MAIRIE DE DAMPIERRE-SUR-LINOTTE
5 rue des Mannères
70230 DAMPIERRE-SUR-LINOTTE

DESCRIPTION DU RÉSEAU
- Longueur du réseau (km) 0,1
- Équivalents-logements desservis ..... –
- Livraisons totales (MWh) 166

BOUQUET ÉNERGÉTIQUE (EN %)
- Biomasse 81
- Géothermie ..... –
- UVE (Unité de Valorisation énergétique) ..... –
- Chaleur industrielle ..... –
- Biogaz ..... –
- Gaz fossiles ..... –
- Charbon ..... –
- Fioul 19
- Autres ..... –

COGÉNÉRATION
- Présence de cogénération ..... non
- Production électrique totale (MWh) ..... –

ÉMISSIONS DE CO_2
- Contenu dans le réseau ..... 0,074 kg/kWh

81 % > EnR&R
19 % > ÉNERGIES FOSSILES

DECIZE
RÉSEAU DE DECIZE

MAÎTRE D'OUVRAGE
Commune de Decize
58300 DECIZE

SOCIÉTÉ GESTIONNAIRE
DALKIA Centre Est
184 cours Lafayette
69441 LYON CEDEX 03

DESCRIPTION DU RÉSEAU
- Longueur du réseau (km) 3,9
- Équivalents-logements desservis 676
- Livraisons totales (MWh) 7 840

BOUQUET ÉNERGÉTIQUE (EN %)
- Biomasse 62
- Géothermie ..... –
- UVE (Unité de Valorisation énergétique) ..... –
- Chaleur industrielle ..... –
- Biogaz ..... –
- Gaz fossiles 38
- Charbon ..... –
- Fioul ..... –
- Autres ..... –

COGÉNÉRATION
- Présence de cogénération ..... non
- Production électrique totale (MWh) ..... –

ÉMISSIONS DE CO_2
- Contenu dans le réseau ..... 0,142 kg/kWh

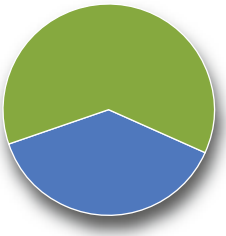

62 % > EnR&R
38 % > ÉNERGIES FOSSILES

DELLE
RÉSEAU DE CHALEUR DE DELLE

MAÎTRE D'OUVRAGE

SOCIÉTÉ GESTIONNAIRE

DESCRIPTION DU RÉSEAU
- Longueur du réseau (km) 1
- Équivalents-logements desservis 180
- Livraisons totales (MWh) 2 231

BOUQUET ÉNERGÉTIQUE (EN %)
- Biomasse 81
- Géothermie ..... –
- UVE (Unité de Valorisation énergétique) ..... –
- Chaleur industrielle ..... –
- Biogaz ..... –
- Gaz fossiles 19
- Charbon ..... –
- Fioul ..... –
- Autres ..... –

COGÉNÉRATION
- Présence de cogénération ..... non
- Production électrique totale (MWh) ..... –

ÉMISSIONS DE CO_2
- Contenu dans le réseau ..... 0,054 kg/kWh

81 % > EnR&R
19 % > ÉNERGIES FOSSILES

DIJON
LA FONTAINE D'OUCHE ET CHENOVE

MAÎTRE D'OUVRAGE
Commune de Dijon
21000 DIJON

SOCIÉTÉ GESTIONNAIRE
CORIANCE AGENCE CENTRE EST
Chemin de la Rente de la Cras
21000 DIJON

DESCRIPTION DU RÉSEAU
- Longueur du réseau (km) 27
- Équivalents-logements desservis ... 10 583
- Livraisons totales (MWh) 120 561

BOUQUET ÉNERGÉTIQUE (EN %)
- Biomasse 23
- Géothermie ..... –
- UVE (Unité de Valorisation énergétique) .... –
- Chaleur industrielle ..... –
- Biogaz ..... –
- Gaz fossiles 64
- Charbon 13
- Fioul ..... –
- Autres ..... –

COGÉNÉRATION
- Présence de cogénération ..... oui
- Production électrique totale (MWh) 52 166

ÉMISSIONS DE CO_2
- Contenu dans le réseau ..... 0,210 kg/kWh

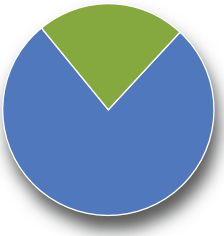

23 % > EnR&R
77 % > ÉNERGIES FOSSILES

DIJON
LES GRÉSILLES

MAÎTRE D'OUVRAGE

SOCIÉTÉ GESTIONNAIRE
CORIANCE DIJON
12 boulevard Champollion
21000 DIJON

DESCRIPTION DU RÉSEAU
- Longueur du réseau (km) 3,6
- Équivalents-logements desservis 1 462
- Livraisons totales (MWh) 16 657

BOUQUET ÉNERGÉTIQUE (EN %)
- Biomasse 59
- Géothermie ..... –
- UVE (Unité de Valorisation énergétique) .... –
- Chaleur industrielle ..... –
- Biogaz ..... –
- Gaz fossiles 41
- Charbon ..... –
- Fioul ..... –
- Autres ..... –

COGÉNÉRATION
- Présence de cogénération ..... oui
- Production électrique totale (MWh) 5 467

ÉMISSIONS DE CO_2
- Contenu dans le réseau ..... 0,077 kg/kWh

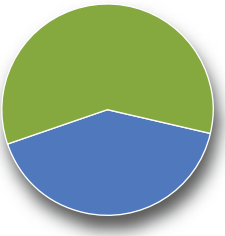

59 % > EnR&R
41 % > ÉNERGIES FOSSILES

DIJON
DIJON ÉNERGIES

MAÎTRE D'OUVRAGE
Commune de Dijon
21000 DIJON

SOCIÉTÉ GESTIONNAIRE
Dijon Énergie
184 cours Lafayette
69441 LYON CEDEX 03

DESCRIPTION DU RÉSEAU
- Longueur du réseau (km) 35,2
- Équivalents-logements desservis 11 335
- Livraisons totales (MWh) 129 118

BOUQUET ÉNERGÉTIQUE (EN %)
- Biomasse 36
- Géothermie ..... –
- UVE (Unité de Valorisation énergétique) 36
- Chaleur industrielle ..... –
- Biogaz ..... –
- Gaz fossiles 28
- Charbon ..... –
- Fioul ..... –
- Autres ..... –

COGÉNÉRATION
- Présence de cogénération ..... non
- Production électrique totale (MWh) ..... –

ÉMISSIONS DE CO_2
- Contenu dans le réseau ..... 0,067 kg/kWh

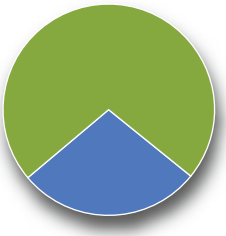

72 % > EnR&R
28 % > ÉNERGIES FOSSILES

DOLE
RÉSEAU DE DOLE

MAÎTRE D'OUVRAGE
Commune de Dole
39100 DOLE

SOCIÉTÉ GESTIONNAIRE
COFELY RÉSEAUX (SOCCRAM)
80 avenue du Général de Gaulle
92031 PARIS LA DÉFENSE

DESCRIPTION DU RÉSEAU
- Longueur du réseau (km) 6,1
- Équivalents-logements desservis 3 986
- Livraisons totales (MWh) 45 410

BOUQUET ÉNERGÉTIQUE (EN %)
- Biomasse 56
- Géothermie ..... –
- UVE (Unité de Valorisation énergétique) ..... –
- Chaleur industrielle ..... –
- Biogaz ..... –
- Gaz fossiles 44
- Charbon ..... –
- Fioul ..... –
- Autres ..... –

COGÉNÉRATION
- Présence de cogénération ..... oui
- Production électrique totale (MWh) 7 964

ÉMISSIONS DE CO_2
- Contenu dans le réseau ..... 0,010 kg/kWh

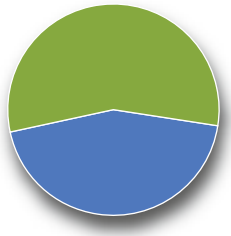

56 % > EnR&R
44 % > ÉNERGIES FOSSILES

FRASNE
RÉSEAU DE CHALEUR DE FRASNE

MAÎTRE D'OUVRAGE
Commune de Frasne
2 rue de la Gare
25560 FRASNE

SOCIÉTÉ GESTIONNAIRE
Commune de Frasne
2 rue de la Gare
25560 FRASNE

DESCRIPTION DU RÉSEAU
- Longueur du réseau (km) 0,9
- Équivalents-logements desservis 83
- Livraisons totales (MWh) 988

BOUQUET ÉNERGÉTIQUE (EN %)
- Biomasse 100
- Géothermie ..... –
- UVE (Unité de Valorisation énergétique) ..... –
- Chaleur industrielle ..... –
- Biogaz ..... –
- Gaz fossiles ..... –
- Charbon ..... –
- Fioul ..... –
- Autres ..... –

COGÉNÉRATION
- Présence de cogénération ..... non
- Production électrique totale (MWh) ..... –

ÉMISSIONS DE CO_2
- Contenu dans le réseau ..... 0 kg/kWh

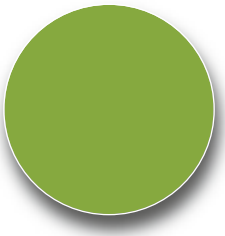

100 % > EnR&R

GRAY
ZUP DES CAPUCINS

MAÎTRE D'OUVRAGE
Syndicat mixte de la chaufferie centrale de Gray

SOCIÉTÉ GESTIONNAIRE
DALKIA
37 avenue de Lattre de Tassigny
59350 SAINT-ANDRÉ

DESCRIPTION DU RÉSEAU
- Longueur du réseau (km) 3
- Équivalents-logements desservis ..... –
- Livraisons totales (MWh) 8 741

BOUQUET ÉNERGÉTIQUE (EN %)
- Biomasse 76
- Géothermie ..... –
- UVE (Unité de Valorisation énergétique) ..... –
- Chaleur industrielle ..... –
- Biogaz ..... –
- Gaz fossiles 24
- Charbon ..... –
- Fioul ..... –
- Autres ..... –

COGÉNÉRATION
- Présence de cogénération ..... non
- Production électrique totale (MWh) ..... –

ÉMISSIONS DE CO_2
- Contenu dans le réseau ..... 0,060 kg/kWh

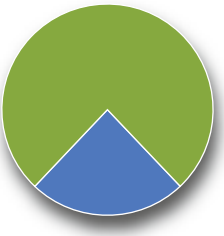

76 % > EnR&R
24 % > ÉNERGIES FOSSILES

GY

CHAUFFERIE DE GY

MAÎTRE D'OUVRAGE

SIED 70
20 avenue des Rives du Lac
70000 VAIVRE-ET-MONTOILLE

SOCIÉTÉ GESTIONNAIRE

SIED 70
20 avenue des Rives du Lac
70000 VAIVRE-ET-MONTOILLE

DESCRIPTION DU RÉSEAU

- Longueur du réseau (km) 0,2
- Équivalents-logements desservis 31
- Livraisons totales (MWh) 373

BOUQUET ÉNERGÉTIQUE (EN %)

- Biomasse 100
- Géothermie ..... –
- UVE (Unité de Valorisation énergétique) ..... –
- Chaleur industrielle ..... –
- Biogaz ..... –
- Gaz fossiles ..... –
- Charbon ..... –
- Fioul ..... –
- Autres ..... –

COGÉNÉRATION

- Présence de cogénération ..... non
- Production électrique totale (MWh) ..... –

ÉMISSIONS DE CO_2

- Contenu dans le réseau ..... 0 kg/kWh

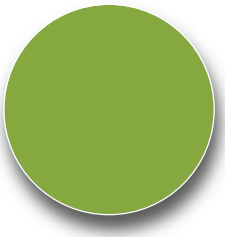

100 % > EnR&R

LE RUSSEY

CHAUFFERIE BOIS DU RUSSEY

MAÎTRE D'OUVRAGE

Communauté de communes
du Plateau du Russey
17 avenue Lattre de Tassigny
25210 LE RUSSEY

SOCIÉTÉ GESTIONNAIRE

Communauté de communes
du Plateau du Russey
17 avenue Lattre de Tassigny
25210 LE RUSSEY

DESCRIPTION DU RÉSEAU

- Longueur du réseau (km) 1,5
- Équivalents-logements desservis 158
- Livraisons totales (MWh) 1 954

BOUQUET ÉNERGÉTIQUE (EN %)

- Biomasse 88
- Géothermie ..... –
- UVE (Unité de Valorisation énergétique) ..... –
- Chaleur industrielle ..... –
- Biogaz ..... –
- Gaz fossiles ..... –
- Charbon ..... –
- Fioul 12
- Autres ..... –

COGÉNÉRATION

- Présence de cogénération ..... non
- Production électrique totale (MWh) ..... –

ÉMISSIONS DE CO_2

- Contenu dans le réseau ..... 0,066 kg/kWh

88 % > EnR&R
12 % > ÉNERGIES FOSSILES

LONS-LE-SAUNIER
LA MARJORIE

MAÎTRE D'OUVRAGE

SOCIÉTÉ GESTIONNAIRE
COFELY RÉSEAUX (SOCCRAM)
80 avenue du Général de Gaulle
92031 PARIS LA DÉFENSE

DESCRIPTION DU RÉSEAU
- Longueur du réseau (km) 6,9
- Équivalents-logements desservis 2 595
- Livraisons totales (MWh) 31 495

BOUQUET ÉNERGÉTIQUE (EN %)
- Biomasse 18
- Géothermie ..... –
- UVE (Unité de Valorisation énergétique) 52
- Chaleur industrielle ..... –
- Biogaz ..... –
- Gaz fossiles 30
- Charbon ..... –
- Fioul ..... –
- Autres ..... –

COGÉNÉRATION
- Présence de cogénération ..... non
- Production électrique totale (MWh) ..... –

ÉMISSIONS DE CO_2
- Contenu dans le réseau ..... 0,076 kg/kWh

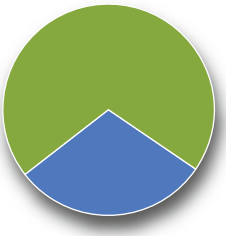

70 % > EnR&R
30 % > ÉNERGIES FOSSILES

MÂCON
RÉSEAU DE MÂCON

MAÎTRE D'OUVRAGE
Commune de Mâcon
71000 MÂCON

SOCIÉTÉ GESTIONNAIRE
SMADEC
51 rue des Charmilles
71040 MÂCON CEDEX 09

DESCRIPTION DU RÉSEAU
- Longueur du réseau (km) 35,6
- Équivalents-logements desservis 7 467
- Livraisons totales (MWh) 90 606

BOUQUET ÉNERGÉTIQUE (EN %)
- Biomasse ..... –
- Géothermie ..... –
- UVE (Unité de Valorisation énergétique) ..... –
- Chaleur industrielle ..... –
- Biogaz ..... –
- Gaz fossiles 49
- Charbon ..... –
- Fioul 33
- Autres 18

COGÉNÉRATION
- Présence de cogénération ..... non
- Production électrique totale (MWh) ..... –

ÉMISSIONS DE CO_2
- Contenu dans le réseau ..... 0,313 kg/kWh

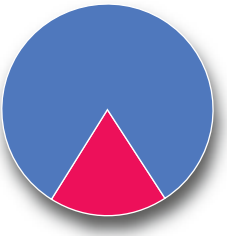

82 % > ÉNERGIES FOSSILES
18 % > AUTRES (hors EnR&R)

MARNAY

CHAUFFERIE DE MARNAY

MAÎTRE D'OUVRAGE

SIED 70
20 avenue des Rives du Lac
70000 VAIVRE-ET-MONTOILLE

SOCIÉTÉ GESTIONNAIRE

SIED 70
20 avenue des Rives du Lac
70000 VAIVRE-ET-MONTOILLE

DESCRIPTION DU RÉSEAU

- Longueur du réseau (km) 1,6
- Équivalents-logements desservis 31
- Livraisons totales (MWh) 369

BOUQUET ÉNERGÉTIQUE (EN %)

- Biomasse 100
- Géothermie ..... –
- UVE (Unité de Valorisation énergétique) ..... –
- Chaleur industrielle ..... –
- Biogaz ..... –
- Gaz fossiles ..... –
- Charbon ..... –
- Fioul ..... –
- Autres ..... –

COGÉNÉRATION

- Présence de cogénération ..... non
- Production électrique totale (MWh) ..... –

ÉMISSIONS DE CO_2

- Contenu dans le réseau ..... 0 kg/kWh

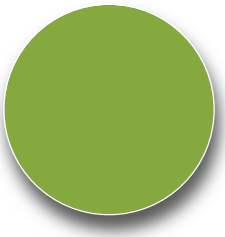

100 % > EnR&R

MOIRANS-EN-MONTAGNE

RÉSEAU DE CHALEUR
DE MOIRANS-EN-MONTAGNE

MAÎTRE D'OUVRAGE

Commune de Moirans-en-Montagne
39260 MOIRANS-EN-MONTAGNE

SOCIÉTÉ GESTIONNAIRE

DALKIA
37 avenue de Lattre de Tassigny
59350 SAINT-ANDRÉ

DESCRIPTION DU RÉSEAU

- Longueur du réseau (km) 4,4
- Équivalents-logements desservis 444
- Livraisons totales (MWh) 5 384

BOUQUET ÉNERGÉTIQUE (EN %)

- Biomasse 75
- Géothermie ..... –
- UVE (Unité de Valorisation énergétique) ..... –
- Chaleur industrielle ..... –
- Biogaz ..... –
- Gaz fossiles ..... –
- Charbon ..... –
- Fioul 25
- Autres ..... –

COGÉNÉRATION

- Présence de cogénération ..... non
- Production électrique totale (MWh) ..... –

ÉMISSIONS DE CO_2

- Contenu dans le réseau ..... 0,105 kg/kWh

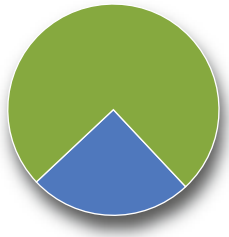

75 % > EnR&R
25 % > ÉNERGIES FOSSILES

MONTBÉLIARD
ZUP DE LA PETITE HOLLANDE

MAÎTRE D'OUVRAGE
Commune de Montbéliard
25200 MONTBÉLLIARD

SOCIÉTÉ GESTIONNAIRE
DALKIA
37 avenue de Lattre de Tassigny
59350 SAINT-ANDRÉ

DESCRIPTION DU RÉSEAU
- Longueur du réseau (km) 8
- Équivalents-logements desservis 4 362
- Livraisons totales (MWh) 53 976

BOUQUET ÉNERGÉTIQUE (EN %)
- Biomasse ..... –
- Géothermie ..... –
- UVE (Unité de Valorisation énergétique) 80
- Chaleur industrielle ..... –
- Biogaz ..... –
- Gaz fossiles 20
- Charbon ..... –
- Fioul ..... –
- Autres ..... –

COGÉNÉRATION
- Présence de cogénération ..... non
- Production électrique totale (MWh) ..... –

ÉMISSIONS DE CO_2
- Contenu dans le réseau ..... 0,052 kg/kWh

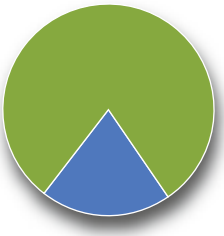

80 % > EnR&R
20 % > ÉNERGIES FOSSILES

MONTCEAU-LES-MINES
RÉSEAU DE MONTCEAU-LES-MINES

MAÎTRE D'OUVRAGE
Commune de Montceau-les-Mines
71300 MONTCEAU-LES-MINES

SOCIÉTÉ GESTIONNAIRE
MONCIA
6 rue de Roanne – BP 149
71300 MONTCEAU-LES-MINES

DESCRIPTION DU RÉSEAU
- Longueur du réseau (km) 20
- Équivalents-logements desservis 2 970
- Livraisons totales (MWh) 36 041

BOUQUET ÉNERGÉTIQUE (EN %)
- Biomasse ..... –
- Géothermie ..... –
- UVE (Unité de Valorisation énergétique) ..... –
- Chaleur industrielle ..... –
- Biogaz ..... –
- Gaz fossiles 100
- Charbon ..... –
- Fioul ..... –
- Autres ..... –

COGÉNÉRATION
- Présence de cogénération ..... oui
- Production électrique totale (MWh) 3 050

ÉMISSIONS DE CO_2
- Contenu dans le réseau ..... 0,342 kg/kWh



100 % > ÉNERGIES FOSSILES

MOREZ
RÉSEAU DE LA VILLE DE MOREZ

MAÎTRE D'OUVRAGE
Commune des Hauts de Bienne
BP 90107
39400 MOREZ

SOCIÉTÉ GESTIONNAIRE
Hauts de Bienne
BP 90170
39400 MOREZ

DESCRIPTION DU RÉSEAU
- Longueur du réseau (km) 0,5
- Équivalents-logements desservis 115
- Livraisons totales (MWh) 1 368

BOUQUET ÉNERGÉTIQUE (EN %)
- Biomasse 100
- Géothermie ..... –
- UVE (Unité de Valorisation énergétique) ..... –
- Chaleur industrielle ..... –
- Biogaz ..... –
- Gaz fossiles ..... –
- Charbon ..... –
- Fioul ..... –
- Autres ..... –

COGÉNÉRATION
- Présence de cogénération ..... non
- Production électrique totale (MWh) ..... –

ÉMISSIONS DE CO_2
- Contenu dans le réseau ..... 0 kg/kWh

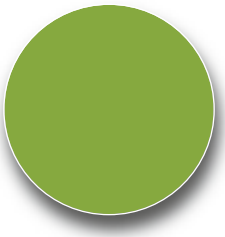

100 % > EnR&R

MOUTHE
RÉSEAU DE CHALEUR DE MOUTHE

MAÎTRE D'OUVRAGE
Communauté de communes
des Hauts du Doubs

SOCIÉTÉ GESTIONNAIRE
ENGIE COFELY
35 avenue du XXe Corps – CS 20285
54005 NANCY CEDEX

DESCRIPTION DU RÉSEAU
- Longueur du réseau (km) 1,3
- Équivalents-logements desservis 276
- Livraisons totales (MWh) 3 273

BOUQUET ÉNERGÉTIQUE (EN %)
- Biomasse 80
- Géothermie ..... –
- UVE (Unité de Valorisation énergétique) ..... –
- Chaleur industrielle ..... –
- Biogaz ..... –
- Gaz fossiles ..... –
- Charbon ..... –
- Fioul 20
- Autres ..... –

COGÉNÉRATION
- Présence de cogénération ..... non
- Production électrique totale (MWh) ..... –

ÉMISSIONS DE CO_2
- Contenu dans le réseau ..... 0,072 kg/kWh

80 % > EnR&R
20 % > ÉNERGIES FOSSILES

BOURGOGNE-FRANCHE-COMTÉ

NEVERS
RÉSEAU DE CHALEUR DU BANLAY

MAÎTRE D'OUVRAGE
Commune de Nevers
58000 NEVERS

SOCIÉTÉ GESTIONNAIRE
ENEA
184 cours Lafayette
69441 LYON CEDEX 03

DESCRIPTION DU RÉSEAU
- Longueur du réseau (km) 16,4
- Équivalents-logements desservis 1 912
- Livraisons totales (MWh) 22 164

BOUQUET ÉNERGÉTIQUE (EN %)
- Biomasse ..... –
- Géothermie ..... –
- UVE (Unité de Valorisation énergétique) . 61
- Chaleur industrielle ..... –
- Biogaz ..... –
- Gaz fossiles 39
- Charbon ..... –
- Fioul ..... –
- Autres ..... –

COGÉNÉRATION
- Présence de cogénération ..... non
- Production électrique totale (MWh) ..... –

ÉMISSIONS DE CO_2
- Contenu dans le réseau ..... 0,109 kg/kWh

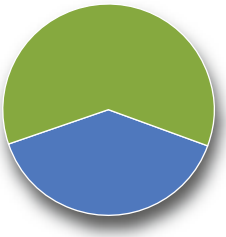

61 % > EnR&R
39 % > ÉNERGIES FOSSILES

PLANCHER-BAS
RÉSEAU DE PLANCHER-BAS

MAÎTRE D'OUVRAGE
Commune de Plancher-Bas
40 rue Pergaud
70290 PLANCHER-BAS

SOCIÉTÉ GESTIONNAIRE
Cofely services agence B-F-C
Agence Bourgogne-Franche-Comté
15 rue Marguerite Yourcenar
21000 DIJON

DESCRIPTION DU RÉSEAU
- Longueur du réseau (km) 1
- Équivalents-logements desservis 31
- Livraisons totales (MWh) 380

BOUQUET ÉNERGÉTIQUE (EN %)
- Biomasse 47
- Géothermie ..... –
- UVE (Unité de Valorisation énergétique) ..... –
- Chaleur industrielle ..... –
- Biogaz ..... –
- Gaz fossiles ..... –
- Charbon ..... –
- Fioul 53
- Autres ..... –

COGÉNÉRATION
- Présence de cogénération ..... non
- Production électrique totale (MWh) ..... –

ÉMISSIONS DE CO_2
- Contenu dans le réseau ..... 0,235 kg/kWh

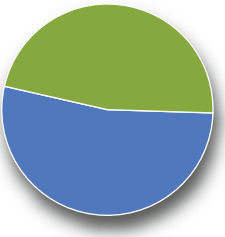

47 % > EnR&R
53 % > ÉNERGIES FOSSILES

QUETIGNY
RÉSEAU DE QUÉTIGNY

MAÎTRE D'OUVRAGE
Commune de Quétigny
21800 QUÉTIGNY

SOCIÉTÉ GESTIONNAIRE
DALKIA Centre Est
184 cours Lafayette
69441 LYON CEDEX 03

DESCRIPTION DU RÉSEAU
- Longueur du réseau (km) 10,3
- Équivalents-logements desservis 2 869
- Livraisons totales (MWh) 32 682

BOUQUET ÉNERGÉTIQUE (EN %)
- Biomasse 16
- Géothermie ..... -
- UVE (Unité de Valorisation énergétique) ..... -
- Chaleur industrielle ..... -
- Biogaz ..... -
- Gaz fossiles 50
- Charbon ..... -
- Fioul ..... -
- Autres 34

COGÉNÉRATION
- Présence de cogénération ..... oui
- Production électrique totale (MWh) 12 345

ÉMISSIONS DE CO_2
- Contenu dans le réseau ..... 0,157 kg/kWh

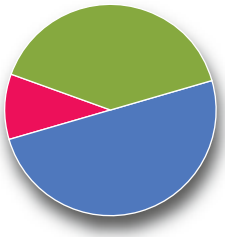

40 % > EnR&R
50 % > ÉNERGIES FOSSILES
10 % > AUTRES (hors EnR&R)

SAINT-BRISSON
RÉSEAU DE CHALEUR DE SAINT-BRISSON

MAÎTRE D'OUVRAGE

SOCIÉTÉ GESTIONNAIRE

DESCRIPTION DU RÉSEAU
- Longueur du réseau (km) 0,4
- Équivalents-logements desservis 30
- Livraisons totales (MWh) 350

BOUQUET ÉNERGÉTIQUE (EN %)
- Biomasse 100
- Géothermie ..... -
- UVE (Unité de Valorisation énergétique) ..... -
- Chaleur industrielle ..... -
- Biogaz ..... -
- Gaz fossiles ..... -
- Charbon ..... -
- Fioul ..... -
- Autres ..... -

COGÉNÉRATION
- Présence de cogénération ..... non
- Production électrique totale (MWh) ..... -

ÉMISSIONS DE CO_2
- Contenu dans le réseau ..... 0 kg/kWh

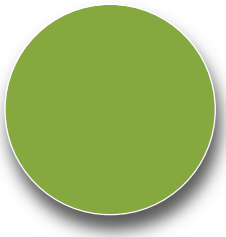

100 % > EnR&R

SCEY-SUR-SAÔNE-ET-SAINT-ALBIN

CHAUFFERIE DE SCEY-SUR-SAÔNE

MAÎTRE D'OUVRAGE

SIED 70
20 avenue des Rives du Lac
70000 VAIVRE-ET-MONTOILLE

SOCIÉTÉ GESTIONNAIRE

SIED 70
20 avenue des Rives du Lac
70000 VAIVRE-ET-MONTOILLE

DESCRIPTION DU RÉSEAU

- Longueur du réseau (km) 0,8
- Équivalents-logements desservis 79
- Livraisons totales (MWh) 931

BOUQUET ÉNERGÉTIQUE (EN %)

- Biomasse 80
- Géothermie ..... –
- UVE (Unité de Valorisation énergétique) ..... –
- Chaleur industrielle ..... –
- Biogaz ..... –
- Gaz fossiles ..... –
- Charbon ..... –
- Fioul 20
- Autres ..... –

COGÉNÉRATION

- Présence de cogénération ..... non
- Production électrique totale (MWh) ..... –

ÉMISSIONS DE CO_2

- Contenu dans le réseau ..... 0,079 kg/kWh

80 % > EnR&R
20 % > ÉNERGIES FOSSILES

SENS

ZUP DES GRAHUCHES

MAÎTRE D'OUVRAGE

Commune de Sens
Mairie
89100 SENS

SOCIÉTÉ GESTIONNAIRE

Sens Bio Énergie Services
Boulevard Clemenceau
89100 SENS

DESCRIPTION DU RÉSEAU

- Longueur du réseau (km) 6,2
- Équivalents-logements desservis 3 496
- Livraisons totales (MWh) 36 233

BOUQUET ÉNERGÉTIQUE (EN %)

- Biomasse 44
- Géothermie ..... –
- UVE (Unité de Valorisation énergétique) 48
- Chaleur industrielle ..... –
- Biogaz ..... –
- Gaz fossiles 8
- Charbon ..... –
- Fioul ..... –
- Autres ..... –

COGÉNÉRATION

- Présence de cogénération ..... non
- Production électrique totale (MWh) ..... –

ÉMISSIONS DE CO_2

- Contenu dans le réseau ..... 0,021 kg/kWh

92 % > EnR&R
8 % > ÉNERGIES FOSSILES

SENS
LES CHAILLOTS

MAÎTRE D'OUVRAGE
SA HLM SENS
89100 SENS

SOCIÉTÉ GESTIONNAIRE
DALKIA Centre Est
184 cours Lafayette
69441 LYON CEDEX 03

DESCRIPTION DU RÉSEAU
- Longueur du réseau (km) 0,9
- Équivalents-logements desservis 347
- Livraisons totales (MWh) 3 593

BOUQUET ÉNERGÉTIQUE (EN %)
- Biomasse ..... –
- Géothermie ..... –
- UVE (Unité de Valorisation énergétique) ..... –
- Chaleur industrielle ..... –
- Biogaz ..... –
- Gaz fossiles 100
- Charbon ..... –
- Fioul ..... –
- Autres ..... –

COGÉNÉRATION
- Présence de cogénération ..... non
- Production électrique totale (MWh) ..... –

ÉMISSIONS DE CO_2
- Contenu dans le réseau ..... 0,273 kg/kWh



100 % > ÉNERGIES FOSSILES

TRAMAYES
RÉSEAU DE CHALEUR DE TRAMAYES

MAÎTRE D'OUVRAGE
Commune de Tramayes
29 rue Neuve
71520 TRAMAYES

SOCIÉTÉ GESTIONNAIRE
Mairie de Tramayes
29 rue Neuve
71520 TRAMAYES

DESCRIPTION DU RÉSEAU
- Longueur du réseau (km) 1,8
- Équivalents-logements desservis 107
- Livraisons totales (MWh) 1 299

BOUQUET ÉNERGÉTIQUE (EN %)
- Biomasse 97
- Géothermie ..... –
- UVE (Unité de Valorisation énergétique) ..... –
- Chaleur industrielle ..... –
- Biogaz ..... –
- Gaz fossiles ..... –
- Charbon ..... –
- Fioul 3
- Autres ..... –

COGÉNÉRATION
- Présence de cogénération ..... non
- Production électrique totale (MWh) ..... –

ÉMISSIONS DE CO_2
- Contenu dans le réseau ..... 0,011 kg/kWh

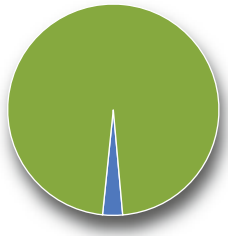

97 % > EnR&R
3 % > ÉNERGIES FOSSILES

BRETAGNE

16 RÉSEAUX

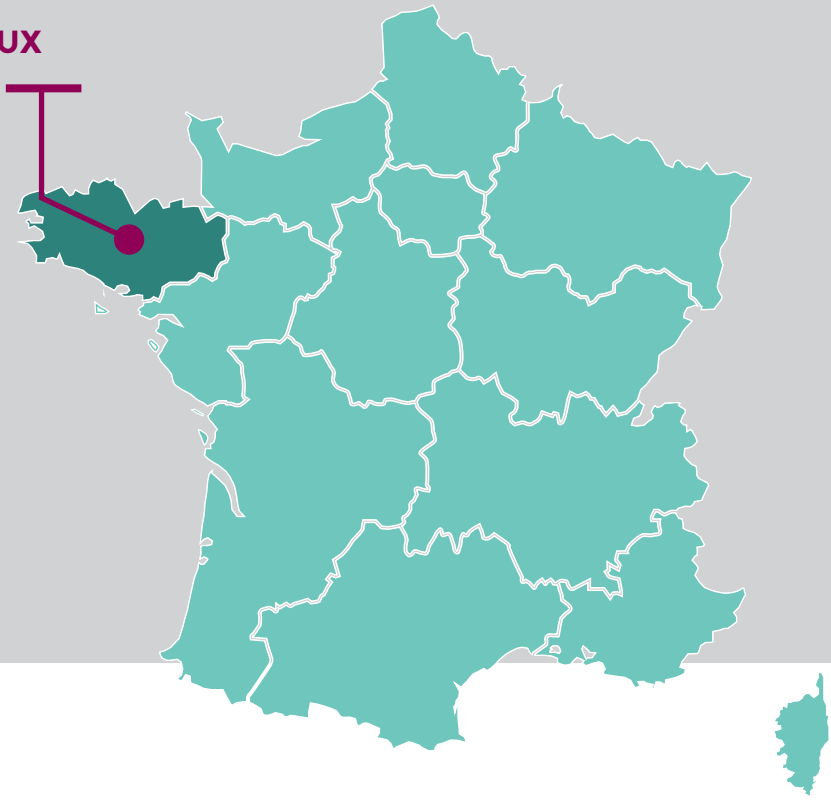

BOUQUET ÉNERGÉTIQUE

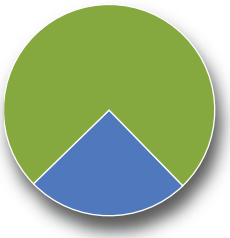

75 % > EnR&R
25 % > ÉNERGIES FOSSILES

LONGUEUR DES RÉSEAUX (km)	103
ÉQUIVALENTS-LOGEMENTS (nb)	48 238
LIVRAISONS TOTALES (GWh)	475
CONTENU EN CO2 MOYEN (kg/kWh)	0,042

BRETAGNE

AURAY
RÉSEAU DE CHALEUR DU GUMENEN

MAÎTRE D'OUVRAGE
Commune d'AURAY
56400 AURAY

SOCIÉTÉ GESTIONNAIRE
COFELY
4 rue Claude Chappe – ZA Le Vallon –
Noyal-Chatillon-sur-Seiche
35000 RENNES

DESCRIPTION DU RÉSEAU
- Longueur du réseau (km) 3
- Équivalents-logements desservis 123
- Livraisons totales (MWh) 1 722

BOUQUET ÉNERGÉTIQUE (EN %)
- Biomasse 77
- Géothermie ..... –
- UVE (Unité de Valorisation Énergétique) ... –
- Chaleur industrielle ..... –
- Biogaz ..... –
- Gaz fossiles 23
- Charbon ..... –
- Fioul ..... –
- Autres ..... –

COGÉNÉRATION
- Présence de cogénération ..... non
- Production électrique totale (MWh) ..... –

ÉMISSIONS DE CO_2
- Contenu dans le réseau ..... 0,058 kg/kWh

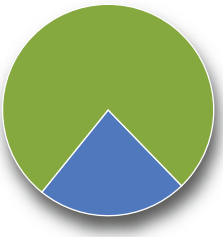

77 % > EnR&R
23 % > ÉNERGIES FOSSILES

BREST
ECO CHALEUR DE BREST

MAÎTRE D'OUVRAGE
Brest Métropole Océane
29200 BREST

SOCIÉTÉ GESTIONNAIRE
ECO CHALEUR DE BREST
90 rue Augustin Fresnel
29490 GUIPAVAS

DESCRIPTION DU RÉSEAU
- Longueur du réseau (km) 25
- Équivalents-logements desservis ... 13 729
- Livraisons totales (MWh) 121 686

BOUQUET ÉNERGÉTIQUE (EN %)
- Biomasse ..... –
- Géothermie ..... –
- UVE (Unité de Valorisation énergétique) 94
- Chaleur industrielle ..... –
- Biogaz ..... –
- Gaz fossiles 6
- Charbon ..... –
- Fioul ..... –
- Autres ..... –

COGÉNÉRATION
- Présence de cogénération ..... non
- Production électrique totale (MWh) ..... –

ÉMISSIONS DE CO_2
- Contenu dans le réseau ..... 0,016 kg/kWh

94 % > EnR&R
6 % > ÉNERGIES FOSSILES

COMBOURG

RÉSEAU DE CHALEUR BRETAGNE ROMANTIQUE À COMBOURG

MAÎTRE D'OUVRAGE

Communauté de communes Bretagne Romantique
22 rue des Coteaux
35190 LA CHAPELLE-AUX-FILTZMÉENS

SOCIÉTÉ GESTIONNAIRE

Régie de distri d'EnR biomasse Bretagne Romantique
22, rue des coteaux
35190 LA CHAPELLE-AUX-FILTZMÉENS

DESCRIPTION DU RÉSEAU

- Longueur du réseau (km) 1,4
- Équivalents-logements desservis 173
- Livraisons totales (MWh) 1 962

BOUQUET ÉNERGÉTIQUE (EN %)

- Biomasse 63
- Géothermie ..... –
- UVE (Unité de Valorisation énergétique) ..... –
- Chaleur industrielle ..... –
- Biogaz ..... –
- Gaz fossiles 37
- Charbon ..... –
- Fioul ..... –
- Autres ..... –

COGÉNÉRATION

- Présence de cogénération ..... non
- Production électrique totale (MWh) ..... –

ÉMISSIONS DE CO_2

- Contenu dans le réseau ..... 0,077 kg/kWh

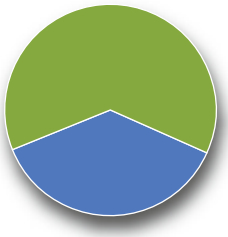

63 % > EnR&R
37 % > ÉNERGIES FOSSILES

HENNEBONT

RÉSEAU DE CHALEUR ZAC CENTRE

MAÎTRE D'OUVRAGE

Commune D'Hennebont
13 place Foch
56700 HENNEBONT

SOCIÉTÉ GESTIONNAIRE

Ville d'Hennebont
13 place Foch
56700 HENNEBONT

DESCRIPTION DU RÉSEAU

- Longueur du réseau (km) 0,7
- Équivalents-logements desservis 166
- Livraisons totales (MWh) 2 324

BOUQUET ÉNERGÉTIQUE (EN %)

- Biomasse 86
- Géothermie ..... –
- UVE (Unité de Valorisation énergétique) ..... –
- Chaleur industrielle ..... –
- Biogaz ..... –
- Gaz fossiles 14
- Charbon ..... –
- Fioul ..... –
- Autres ..... –

COGÉNÉRATION

- Présence de cogénération ..... non
- Production électrique totale (MWh) ..... –

ÉMISSIONS DE CO_2

- Contenu dans le réseau ..... 0,033 kg/kWh

86 % > EnR&R
14 % > ÉNERGIES FOSSILES

LANESTER
RÉSEAU DE LANESTER

MAÎTRE D'OUVRAGE
Commune de Lanester
56600 LANESTER

SOCIÉTÉ GESTIONNAIRE
DALKIA
40 rue James Watt – Acticampus 4
37000 TOURS

DESCRIPTION DU RÉSEAU
- Longueur du réseau (km) 1,3
- Équivalents-logements desservis 335
- Livraisons totales (MWh) 4 688

BOUQUET ÉNERGÉTIQUE (EN %)
- Biomasse 77
- Géothermie ..... –
- UVE (Unité de Valorisation énergétique) ..... –
- Chaleur industrielle ..... –
- Biogaz ..... –
- Gaz fossiles 23
- Charbon ..... –
- Fioul ..... –
- Autres ..... –

COGÉNÉRATION
- Présence de cogénération ..... non
- Production électrique totale (MWh) ..... –

ÉMISSIONS DE CO_2
- Contenu dans le réseau ..... 0,053 kg/kWh

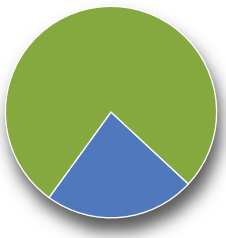

77 % > EnR&R
23 % > ÉNERGIES FOSSILES

LOCMINÉ
RÉSEAU DE CHALEUR LIGER

MAÎTRE D'OUVRAGE
SEM LIGER
28 rue Général De Gaulle
56500 LOCMINÉ

SOCIÉTÉ GESTIONNAIRE
SEM LIGER
28 rue Général de Gaulle
56500 LOCMINÉ

DESCRIPTION DU RÉSEAU
- Longueur du réseau (km) 2
- Équivalents-logements desservis 406
- Livraisons totales (MWh) 4 601

BOUQUET ÉNERGÉTIQUE (EN %)
- Biomasse 100
- Géothermie ..... –
- UVE (Unité de Valorisation énergétique) ..... –
- Chaleur industrielle ..... –
- Biogaz ..... –
- Gaz fossiles ..... –
- Charbon ..... –
- Fioul ..... –
- Autres ..... –

COGÉNÉRATION
- Présence de cogénération ..... non
- Production électrique totale (MWh) ..... –

ÉMISSIONS DE CO_2
- Contenu dans le réseau ..... 0 kg/kWh

100 % > EnR&R

PLOUFRAGAN
RÉSEAU DE SAINT-BRIEUC

MAÎTRE D'OUVRAGE
Saint-Brieuc Agglomération
3 place de la Résistance
22044 SAINT-BRIEUC

SOCIÉTÉ GESTIONNAIRE
Saint-Brieuc Agglomération
3 place de la Résistance
22044 SAINT-BRIEUC

DESCRIPTION DU RÉSEAU
- Longueur du réseau (km) 0,9
- Équivalents-logements desservis 435
- Livraisons totales (MWh) 5 500

BOUQUET ÉNERGÉTIQUE (EN %)
- Biomasse 33
- Géothermie ..... –
- UVE (Unité de Valorisation énergétique) ..... –
- Chaleur industrielle ..... –
- Biogaz ..... –
- Gaz fossiles 67
- Charbon ..... –
- Fioul ..... –
- Autres ..... –

COGÉNÉRATION
- Présence de cogénération ..... non
- Production électrique totale (MWh) ..... –

ÉMISSIONS DE CO_2
- Contenu dans le réseau ..... 0,128 kg/kWh

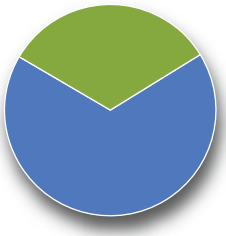

33 % > EnR&R
67 % > ÉNERGIES FOSSILES

PLOUGASTEL-DAOULAS
RÉSEAU DE PLOUGASTEL DAOULAS

MAÎTRE D'OUVRAGE
Brest Métropole Océane
29200 BREST

SOCIÉTÉ GESTIONNAIRE
ECO CHALEUR DE BREST
90 rue Augustin Fresnel
29490 GUIPAVAS

DESCRIPTION DU RÉSEAU
- Longueur du réseau (km) 2,1
- Équivalents-logements desservis 613
- Livraisons totales (MWh) 5 435

BOUQUET ÉNERGÉTIQUE (EN %)
- Biomasse 95
- Géothermie ..... –
- UVE (Unité de Valorisation énergétique) ..... –
- Chaleur industrielle ..... –
- Biogaz ..... –
- Gaz fossiles 5
- Charbon ..... –
- Fioul ..... –
- Autres ..... –

COGÉNÉRATION
- Présence de cogénération ..... non
- Production électrique totale (MWh) ..... –

ÉMISSIONS DE CO_2
- Contenu dans le réseau ..... 0,013 kg/kWh

95 % > EnR&R
5 % > ÉNERGIES FOSSILES

RENNES
SARAH BERNHARDT

MAÎTRE D'OUVRAGE
Aiguillon Construction
35000 RENNES

SOCIÉTÉ GESTIONNAIRE
DALKIA
40 rue James Watt – Acticampus 4
37000 TOURS

DESCRIPTION DU RÉSEAU
- Longueur du réseau (km) 0,8
- Équivalents-logements desservis 463
- Livraisons totales (MWh) 5 254

BOUQUET ÉNERGÉTIQUE (EN %)
- Biomasse ..... –
- Géothermie ..... –
- UVE (Unité de Valorisation énergétique) ..... –
- Chaleur industrielle ..... –
- Biogaz ..... –
- Gaz fossiles 100
- Charbon ..... –
- Fioul ..... –
- Autres ..... –

COGÉNÉRATION
- Présence de cogénération ..... oui
- Production électrique totale (MWh) .. 4 586

ÉMISSIONS DE CO_2
- Contenu dans le réseau ..... 0,217 kg/kWh



100 % > ÉNERGIES FOSSILES

RENNES
CAMPUS SCIENTIFIQUE DE BEAULIEU

MAÎTRE D'OUVRAGE
Université Rennes 1
35000 RENNES

SOCIÉTÉ GESTIONNAIRE
DALKIA
40 rue James Watt – Acticampus 4
37000 TOURS

DESCRIPTION DU RÉSEAU
- Longueur du réseau (km) 6
- Équivalents-logements desservis 2 314
- Livraisons totales (MWh) 26 240

BOUQUET ÉNERGÉTIQUE (EN %)
- Biomasse ..... –
- Géothermie ..... –
- UVE (Unité de Valorisation énergétique) ..... –
- Chaleur industrielle ..... –
- Biogaz ..... –
- Gaz fossiles 100
- Charbon ..... –
- Fioul ..... –
- Autres ..... –

COGÉNÉRATION
- Présence de cogénération ..... oui
- Production électrique totale (MWh) .. 17 021

ÉMISSIONS DE CO_2
- Contenu dans le réseau ..... 0,173 kg/kWh

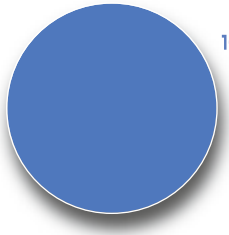

100 % > ÉNERGIES FOSSILES

RENNES
QUARTIER SUD

MAÎTRE D'OUVRAGE
Commune de Rennes
35000 RENNES

SOCIÉTÉ GESTIONNAIRE
ENERSUD – Société Rennaise
de Distribution de Chaleur
8 avenue Henri Fréville
35000 RENNES

DESCRIPTION DU RÉSEAU
- Longueur du réseau (km) 37,9
- Équivalents-logements desservis ... 15 635
- Livraisons totales (MWh) 177 293

BOUQUET ÉNERGÉTIQUE (EN %)
- Biomasse ..... –
- Géothermie ..... –
- UVE (Unité de Valorisation énergétique) .... –
- Chaleur industrielle ..... –
- Biogaz ..... –
- Gaz fossiles 42
- Charbon ..... –
- Fioul ..... –
- Autres 58

COGÉNÉRATION
- Présence de cogénération ..... oui
- Production électrique totale (MWh) . 37 082

ÉMISSIONS DE CO_2
- Contenu dans le réseau ..... 0,096 kg/kWh

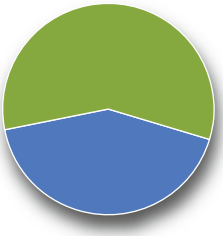

58 % > EnR&R
42 % > ÉNERGIES FOSSILES

RENNES
RÉSEAU DE LA CENTRALE THERMIQUE DE VILLEJEAN

MAÎTRE D'OUVRAGE
Commune de Rennes
35000 RENNES

SOCIÉTÉ GESTIONNAIRE
COFELY
4 rue Claude Chappe – ZA Le Vallon –
Noyal-Chatillon-sur-Seiche
35000 RENNES

DESCRIPTION DU RÉSEAU
- Longueur du réseau (km) 18,8
- Équivalents-logements desservis .. 10 386
- Livraisons totales (MWh) 117 774

BOUQUET ÉNERGÉTIQUE (EN %)
- Biomasse ..... –
- Géothermie ..... –
- UVE (Unité de Valorisation énergétique) 93
- Chaleur industrielle ..... –
- Biogaz ..... –
- Gaz fossiles 7
- Charbon ..... –
- Fioul ..... –
- Autres ..... –

COGÉNÉRATION
- Présence de cogénération ..... non
- Production électrique totale (MWh) ..... –

ÉMISSIONS DE CO_2
- Contenu dans le réseau ..... 0,017 kg/kWh

93 % > EnR&R
7 % > ÉNERGIES FOSSILES

CENTRE VAL DE LOIRE

23 RÉSEAUX

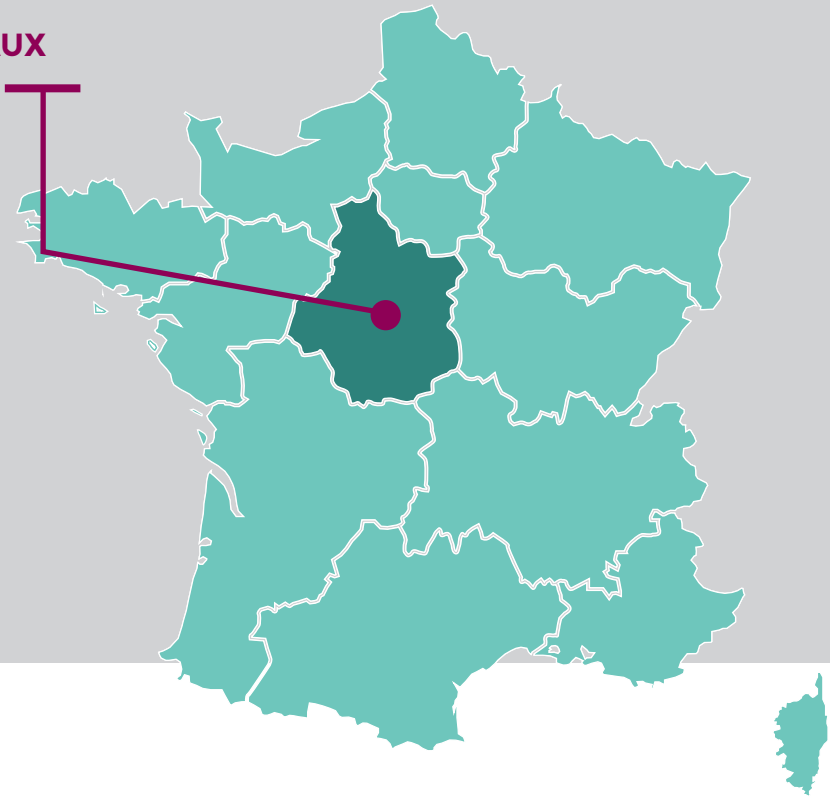

BOUQUET ÉNERGÉTIQUE

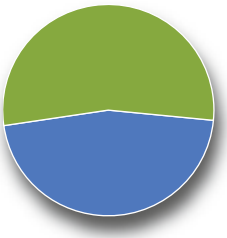

54 % > EnR&R

46 % > ÉNERGIES FOSSILES

LONGUEUR DES RÉSEAUX (km)	143
ÉQUIVALENTS-LOGEMENTS (nb)	71 264
LIVRAISONS TOTALES (GWh)	690
CONTENU EN CO2 MOYEN (kg/kWh)	0,071

AMILLY

RÉSEAU DE AMILLY

MAÎTRE D'OUVRAGE

Hôtel de Commune
SIS 3, rue de la Mairie
45209 AMILLY CEDEX 9

SOCIÉTÉ GESTIONNAIRE

DALKIA
40 rue James Watt – Acticampus 4
37000 TOURS

DESCRIPTION DU RÉSEAU

- Longueur du réseau (km) 2
- Équivalents-logements desservis 1 262
- Livraisons totales (MWh) 13 217

BOUQUET ÉNERGÉTIQUE (EN %)

- Biomasse ..... –
- Géothermie ..... –
- UVE (Unité de Valorisation énergétique) .. 70
- Chaleur industrielle ..... –
- Biogaz ..... –
- Gaz fossiles 30
- Charbon ..... –
- Fioul ..... –
- Autres ..... –

COGÉNÉRATION

- Présence de cogénération ..... oui
- Production électrique totale (MWh) ... 740

ÉMISSIONS DE CO_2

- Contenu dans le réseau ..... 0,080 kg/kWh

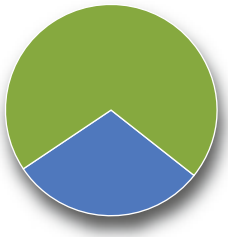

70 % > EnR&R
30 % > ÉNERGIES FOSSILES

BLOIS

QUARTIER BÉGON ET CHEVALIER

MAÎTRE D'OUVRAGE

Commune de Blois
41000 BLOIS

SOCIÉTÉ GESTIONNAIRE

SBDC
89 route de Chateaurenault
41000 BLOIS

DESCRIPTION DU RÉSEAU

- Longueur du réseau (km) 11,9
- Équivalents-logements desservis 5 767
- Livraisons totales (MWh) 52 724

BOUQUET ÉNERGÉTIQUE (EN %)

- Biomasse 30
- Géothermie ..... –
- UVE (Unité de Valorisation énergétique) 60
- Chaleur industrielle ..... –
- Biogaz ..... –
- Gaz fossiles 7
- Charbon ..... –
- Fioul 3
- Autres ..... –

COGÉNÉRATION

- Présence de cogénération ..... non
- Production électrique totale (MWh) ..... –

ÉMISSIONS DE CO_2

- Contenu dans le réseau ..... 0,030 kg/kWh

90 % > EnR&R
10 % > ÉNERGIES FOSSILES

BOURGES

CHANCELLERIE GIBJONCS – ZUP DE BOURGES

MAÎTRE D'OUVRAGE
Commune de Bourges
18000 BOURGES

SOCIÉTÉ GESTIONNAIRE
BBES
392 rue Édouard Michelin
18230 SAINT-DOULCHARD

DESCRIPTION DU RÉSEAU
- Longueur du réseau (km) 18,6
- Équivalents-logements desservis 5 925
- Livraisons totales (MWh) 54 021

BOUQUET ÉNERGÉTIQUE (EN %)
- Biomasse 92
- Géothermie ..... –
- UVE (Unité de Valorisation énergétique) ..... –
- Chaleur industrielle ..... –
- Biogaz ..... –
- Gaz fossiles 8
- Charbon ..... –
- Fioul ..... –
- Autres ..... –

COGÉNÉRATION
- Présence de cogénération ..... non
- Production électrique totale (MWh) ..... –

ÉMISSIONS DE CO_2
- Contenu dans le réseau ..... 0,030 kg/kWh

92 % > EnR&R
8 % > ÉNERGIES FOSSILES

CHARTRES

ZUP DE LA MADELEINE

MAÎTRE D'OUVRAGE
Commune de Chartres
28000 CHARTRES

SOCIÉTÉ GESTIONNAIRE
CURDEM
ZUP de la Madeleine
28000 CHARTRES

DESCRIPTION DU RÉSEAU
- Longueur du réseau (km) 7
- Équivalents-logements desservis 3 126
- Livraisons totales (MWh) 32 733

BOUQUET ÉNERGÉTIQUE (EN %)
- Biomasse ..... –
- Géothermie ..... –
- UVE (Unité de Valorisation énergétique) ..... –
- Chaleur industrielle ..... –
- Biogaz ..... –
- Gaz fossiles 100
- Charbon ..... –
- Fioul ..... –
- Autres ..... –

COGÉNÉRATION
- Présence de cogénération ..... oui
- Production électrique totale (MWh) 18 877

ÉMISSIONS DE CO_2
- Contenu dans le réseau ..... 0,278 kg/kWh



100 % > ÉNERGIES FOSSILES

CHÂTEAUDUN
DUNE

MAÎTRE D'OUVRAGE
Dunes
28200 CHÂTEAUDUN

SOCIÉTÉ GESTIONNAIRE
DUNES

DESCRIPTION DU RÉSEAU
- Longueur du réseau (km) 6,8
- Équivalents-logements desservis 1 634
- Livraisons totales (MWh) 15 883

BOUQUET ÉNERGÉTIQUE (EN %)
- Biomasse 81
- Géothermie ..... -
- UVE (Unité de Valorisation énergétique) ..... -
- Chaleur industrielle ..... -
- Biogaz ..... -
- Gaz fossiles 19
- Charbon ..... -
- Fioul ..... -
- Autres ..... -

COGÉNÉRATION
- Présence de cogénération ..... non
- Production électrique totale (MWh) ..... -

ÉMISSIONS DE CO_2
- Contenu dans le réseau ..... 0,055 kg/kWh

81 % > EnR&R
19 % > ÉNERGIES FOSSILES

FLEURY-LES-AUBRAIS
RÉSEAU DE FLEURY-LES-AUBRAIS

MAÎTRE D'OUVRAGE
Commune de Fleury-les-Aubrais
45400 FLEURY-LES-AUBRAIS

SOCIÉTÉ GESTIONNAIRE
SOFLEC
76 boulevard de Lamballe
45400 FLEURY-LES-AUBRAIS

DESCRIPTION DU RÉSEAU
- Longueur du réseau (km) 2,8
- Équivalents-logements desservis 2 621
- Livraisons totales (MWh) 27 441

BOUQUET ÉNERGÉTIQUE (EN %)
- Biomasse 15
- Géothermie ..... -
- UVE (Unité de Valorisation énergétique) ..... -
- Chaleur industrielle ..... -
- Biogaz ..... -
- Gaz fossiles 85
- Charbon ..... -
- Fioul ..... -
- Autres ..... -

COGÉNÉRATION
- Présence de cogénération ..... oui
- Production électrique totale (MWh) 6 594

ÉMISSIONS DE CO_2
- Contenu dans le réseau ..... 0,172 kg/kWh

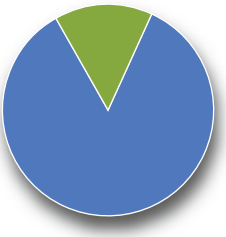

15 % > EnR&R
85 % > ÉNERGIES FOSSILES

JOUÉ-LÈS-TOURS

MORIER ET RABIÈRE

MAÎTRE D'OUVRAGE

Commune de Joué-lès-Tours
37300 JOUÉ-LÈS-TOURS

SOCIÉTÉ GESTIONNAIRE

DALKIA
40 rue James Watt – Acticampus 4
37000 TOURS

DESCRIPTION DU RÉSEAU

- Longueur du réseau (km) 15,5
- Équivalents-logements desservis 7 147
- Livraisons totales (MWh) 66 375

BOUQUET ÉNERGÉTIQUE (EN %)

- Biomasse ..... –
- Géothermie ..... –
- UVE (Unité de Valorisation énergétique) ..... –
- Chaleur industrielle 11
- Biogaz ..... –
- Gaz fossiles 89
- Charbon ..... –
- Fioul ..... –
- Autres ..... –

COGÉNÉRATION

- Présence de cogénération ..... oui
- Production électrique totale (MWh) .. 34 524

ÉMISSIONS DE CO_2

- Contenu dans le réseau ..... 0,210 kg/kWh

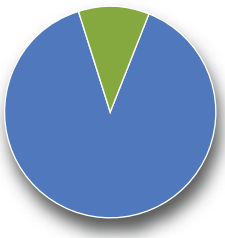

11 % > EnR&R
89 % > ÉNERGIES FOSSILES

LA RICHE

RÉSEAU DE CHAUFFAGE URBAIN
DE LA RICHE – QUARTIER

MAÎTRE D'OUVRAGE

Commune de La Riche
37520 LA RICHE

SOCIÉTÉ GESTIONNAIRE

DALKIA
40 rue James Watt – Acticampus 4
37000 TOURS

DESCRIPTION DU RÉSEAU

- Longueur du réseau (km) 1,8
- Équivalents-logements desservis 577
- Livraisons totales (MWh) 5 363

BOUQUET ÉNERGÉTIQUE (EN %)

- Biomasse ..... –
- Géothermie ..... –
- UVE (Unité de Valorisation énergétique) ..... –
- Chaleur industrielle ..... –
- Biogaz ..... –
- Gaz fossiles 100
- Charbon ..... –
- Fioul ..... –
- Autres ..... –

COGÉNÉRATION

- Présence de cogénération ..... non
- Production électrique totale (MWh) ..... –

ÉMISSIONS DE CO_2

- Contenu dans le réseau ..... 0,235 kg/kWh

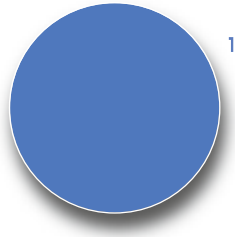

100 % > ÉNERGIES FOSSILES

MONTARGIS
ZUP DU GRAND CLOS

MAÎTRE D'OUVRAGE
Commune de Montargis
45200 MONTARGIS

SOCIÉTÉ GESTIONNAIRE
Montargis Énergies
37 avenue de Lattre de Tassigny
59350 SAINT-ANDRÉ

DESCRIPTION DU RÉSEAU
- Longueur du réseau (km) 6
- Équivalents-logements desservis 2 357
- Livraisons totales (MWh) 24 683

BOUQUET ÉNERGÉTIQUE (EN %)
- Biomasse 58
- Géothermie ..... -
- UVE (Unité de Valorisation énergétique) ..... -
- Chaleur industrielle ..... -
- Biogaz ..... -
- Gaz fossiles 42
- Charbon ..... -
- Fioul ..... -
- Autres ..... -

COGÉNÉRATION
- Présence de cogénération ..... oui
- Production électrique totale (MWh) 6 620

ÉMISSIONS DE CO_2
- Contenu dans le réseau ..... 0,082 kg/kWh

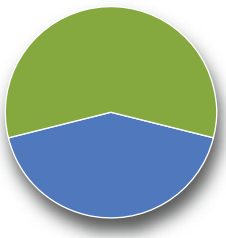

58 % > EnR&R
42 % > ÉNERGIES FOSSILES

NEUNG-SUR-BEUVRON
RÉSEAU NEUNG-SUR-BEUVRON

MAÎTRE D'OUVRAGE
Cc de Sologne des Étangs
Domaine de Villemorant
41210 NEUNG-SUR-BEUVRON

SOCIÉTÉ GESTIONNAIRE
Cc Sologne des Étangs
Domaine de Villemorant
41210 NEUNG-SUR-BEUVRON

DESCRIPTION DU RÉSEAU
- Longueur du réseau (km) 0,4
- Équivalents-logements desservis 34
- Livraisons totales (MWh) 310

BOUQUET ÉNERGÉTIQUE (EN %)
- Biomasse 100
- Géothermie ..... -
- UVE (Unité de Valorisation énergétique) ..... -
- Chaleur industrielle ..... -
- Biogaz ..... -
- Gaz fossiles ..... -
- Charbon ..... -
- Fioul ..... -
- Autres ..... -

COGÉNÉRATION
- Présence de cogénération ..... non
- Production électrique totale (MWh) ..... -

ÉMISSIONS DE CO_2
- Contenu dans le réseau ..... 0 kg/kWh

100 % > EnR&R

NOGENT-LE-ROTROU
LES GAUCHETIÈRES

MAÎTRE D'OUVRAGE
Perche Habitat

SOCIÉTÉ GESTIONNAIRE
DALKIA
40 rue James Watt – Acticampus 4
37000 TOURS

DESCRIPTION DU RÉSEAU
- Longueur du réseau (km) 2
- Équivalents-logements desservis 480
- Livraisons totales (MWh) 4 668

BOUQUET ÉNERGÉTIQUE (EN %)
- Biomasse ..... –
- Géothermie ..... –
- UVE (Unité de Valorisation énergétique) ..... –
- Chaleur industrielle ..... –
- Biogaz ..... –
- Gaz fossiles 100
- Charbon ..... –
- Fioul ..... –
- Autres ..... –

COGÉNÉRATION
- Présence de cogénération ..... oui
- Production électrique totale (MWh) . 5 010

ÉMISSIONS DE CO_2
- Contenu dans le réseau ..... 0,255 kg/kWh



100 % > ÉNERGIES FOSSILES

ORLÉANS
SOCOS SOURCE

MAÎTRE D'OUVRAGE
Commune d'Orléans la Source
45000 ORLÉANS

SOCIÉTÉ GESTIONNAIRE
SOCOS
2 avenue Claude Guillemin
45071 ORLÉANS

DESCRIPTION DU RÉSEAU
- Longueur du réseau (km) 23,9
- Équivalents-logements desservis ... 12 562
- Livraisons totales (MWh) 131 532

BOUQUET ÉNERGÉTIQUE (EN %)
- Biomasse ..... –
- Géothermie ..... –
- UVE (Unité de Valorisation énergétique) ..... –
- Chaleur industrielle ..... –
- Biogaz ..... –
- Gaz fossiles 65
- Charbon ..... –
- Fioul 1
- Autres 34

COGÉNÉRATION
- Présence de cogénération ..... oui
- Production électrique totale (MWh) 53

ÉMISSIONS DE CO_2
- Contenu dans le réseau ..... 0,093 kg/kWh

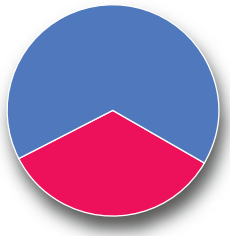

66 % > ÉNERGIES FOSSILES
34 % > AUTRES (hors EnR&R)

ORLÉANS

QUARTIER CENTRE VILLE ET NORD

MAÎTRE D'OUVRAGE
Commune d'Orléans la Source
45000 ORLÉANS

SOCIÉTÉ GESTIONNAIRE
SODC
135 rue du Faubourg Bannier
45002 ORLÉANS CEDEX 1

DESCRIPTION DU RÉSEAU
- Longueur du réseau (km) 20
- Équivalents-logements desservis 6 221
- Livraisons totales (MWh) 65 134

BOUQUET ÉNERGÉTIQUE (EN %)
- Biomasse 82
- Géothermie ..... -
- UVE (Unité de Valorisation énergétique) ..... -
- Chaleur industrielle ..... -
- Biogaz ..... -
- Gaz fossiles 18
- Charbon ..... -
- Fioul ..... -
- Autres ..... -

COGÉNÉRATION
- Présence de cogénération ..... oui
- Production électrique totale (MWh) . 52 614

ÉMISSIONS DE CO_2
- Contenu dans le réseau ..... 0 kg/kWh

82 % > EnR&R
18 % > ÉNERGIES FOSSILES

SAINT-PIERRE-DES-CORPS

LA RABATERIE

MAÎTRE D'OUVRAGE
Commune de Saint-Pierre-des-Corps
37700 SAINT-PIERRE-DES-CORPS

SOCIÉTÉ GESTIONNAIRE
CORPOENERGIE
112 rue de la Rabaterie
37700 SAINT-PIERRE-DES-CORPS

DESCRIPTION DU RÉSEAU
- Longueur du réseau (km) 3
- Équivalents-logements desservis 2 518
- Livraisons totales (MWh) 23 390

BOUQUET ÉNERGÉTIQUE (EN %)
- Biomasse ..... -
- Géothermie ..... -
- UVE (Unité de Valorisation énergétique) ..... -
- Chaleur industrielle ..... -
- Biogaz ..... -
- Gaz fossiles 48
- Charbon ..... -
- Fioul ..... -
- Autres 52

COGÉNÉRATION
- Présence de cogénération ..... non
- Production électrique totale (MWh) ..... -

ÉMISSIONS DE CO_2
- Contenu dans le réseau ..... 0,269 kg/kWh

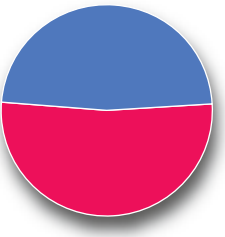

48 % > ÉNERGIES FOSSILES
52 % > AUTRES (hors EnR&R)

TOURS
ZUP DES BORDS DE CHER ET SANITAS

MAÎTRE D'OUVRAGE
Commune de Tours
37000 TOURS

SOCIÉTÉ GESTIONNAIRE
SCBC
ZUP des bords de Cher
37000 TOURS

DESCRIPTION DU RÉSEAU
- Longueur du réseau (km) 11,3
- Équivalents-logements desservis 11 199
- Livraisons totales (MWh) 104 015

BOUQUET ÉNERGÉTIQUE (EN %)
- Biomasse ..... –
- Géothermie ..... –
- UVE (Unité de Valorisation énergétique) ..... –
- Chaleur industrielle 59
- Biogaz ..... –
- Gaz fossiles 23
- Charbon ..... –
- Fioul ..... –
- Autres 18

COGÉNÉRATION
- Présence de cogénération ..... oui
- Production électrique totale (MWh) 38

ÉMISSIONS DE CO_2
- Contenu dans le réseau ..... 0,124 kg/kWh

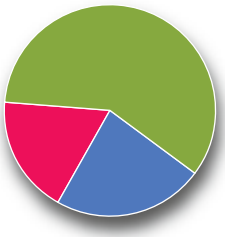

59 % > EnR&R
23 % > ÉNERGIES FOSSILES
18 % > AUTRES (hors EnR&R)

TOURS
QUARTIER CHATEAUBRIAND

MAÎTRE D'OUVRAGE
Tours Habitat
37000 TOURS

SOCIÉTÉ GESTIONNAIRE
DALKIA
40 rue James Watt – Acticampus 4
37000 TOURS

DESCRIPTION DU RÉSEAU
- Longueur du réseau (km) 0,8
- Équivalents-logements desservis 2 879
- Livraisons totales (MWh) 26 735

BOUQUET ÉNERGÉTIQUE (EN %)
- Biomasse ..... –
- Géothermie ..... –
- UVE (Unité de Valorisation énergétique) ..... –
- Chaleur industrielle ..... –
- Biogaz ..... –
- Gaz fossiles 100
- Charbon ..... –
- Fioul ..... –
- Autres ..... –

COGÉNÉRATION
- Présence de cogénération ..... oui
- Production électrique totale (MWh) 13 621

ÉMISSIONS DE CO_2
- Contenu dans le réseau ..... 0,185 kg/kWh

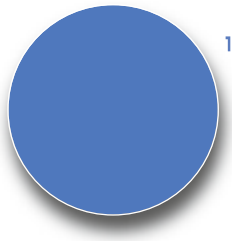

100 % > ÉNERGIES FOSSILES

VINEUIL

ZAC DES PARADIS

MAÎTRE D'OUVRAGE
Commune de Vineuil
41350 VINEUIL

SOCIÉTÉ GESTIONNAIRE
DALKIA
40 rue James Watt – Acticampus 4
37000 TOURS

DESCRIPTION DU RÉSEAU
- Longueur du réseau (km) 3,8
- Équivalents-logements desservis 345
- Livraisons totales (MWh) 3 616

BOUQUET ÉNERGÉTIQUE (EN %)
- Biomasse 76
- Géothermie ..... –
- UVE (Unité de Valorisation énergétique) ..... –
- Chaleur industrielle ..... –
- Biogaz ..... –
- Gaz fossiles 24
- Charbon ..... –
- Fioul ..... –
- Autres ..... –

COGÉNÉRATION
- Présence de cogénération ..... non
- Production électrique totale (MWh) ..... –

ÉMISSIONS DE CO_2
- Contenu dans le réseau ..... 0,049 kg/kWh

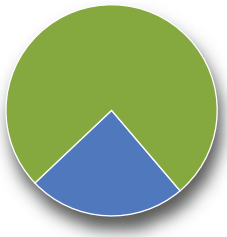

76 % > EnR&R
24 % > ÉNERGIES FOSSILES

CORSE

1 RÉSEAU

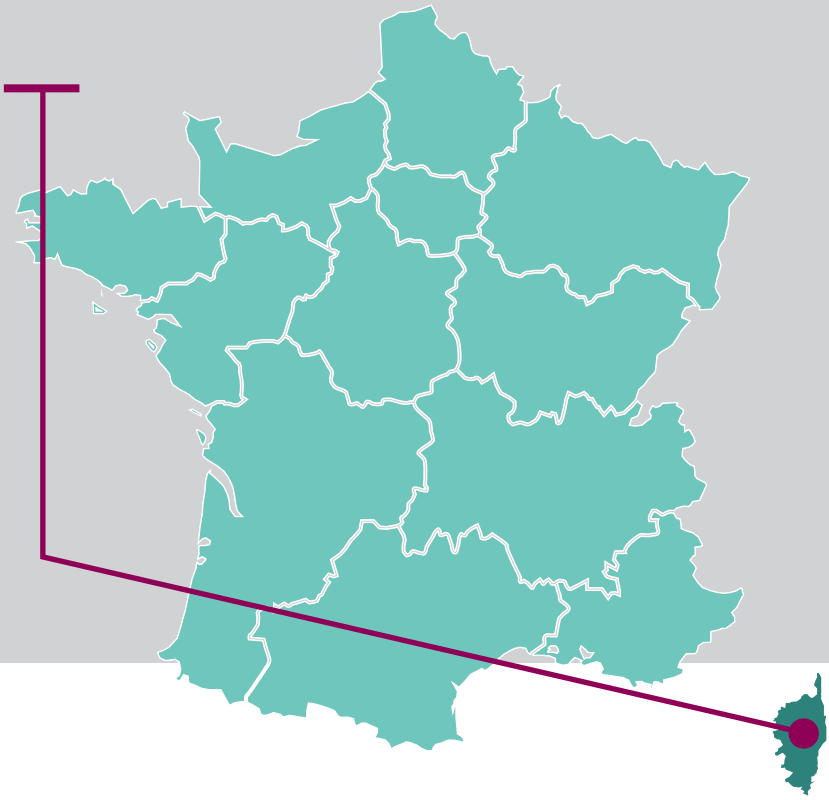

CORTE

RÉSEAU DE CORTE

MAÎTRE D'OUVRAGE

Communauté Territoriale de Corse
20250 CORTE

SOCIÉTÉ GESTIONNAIRE

SAEML Corse Bois-Énergie
Parc d'activité de Purettone
20290 SCOLCA

DESCRIPTION DU RÉSEAU

- Longueur du réseau (km) 3,5
- Équivalents-logements desservis 1 446
- Livraisons totales (MWh) 8 891

BOUQUET ÉNERGÉTIQUE (EN %)

- Biomasse 94
- Géothermie ..... –
- UVE (Unité de Valorisation Énergétique) ... –
- Chaleur industrielle ..... –
- Biogaz ..... –
- Gaz fossiles ..... –
- Charbon ..... –
- Fioul 6
- Autres ..... –

COGÉNÉRATION

- Présence de cogénération ..... non
- Production électrique totale (MWh) ..... –

ÉMISSIONS DE CO_2

- Contenu dans le réseau ..... 0,029 kg/kWh

94 % > EnR&R
6 % > ÉNERGIES FOSSILES

GRAND EST

78 RÉSEAUX

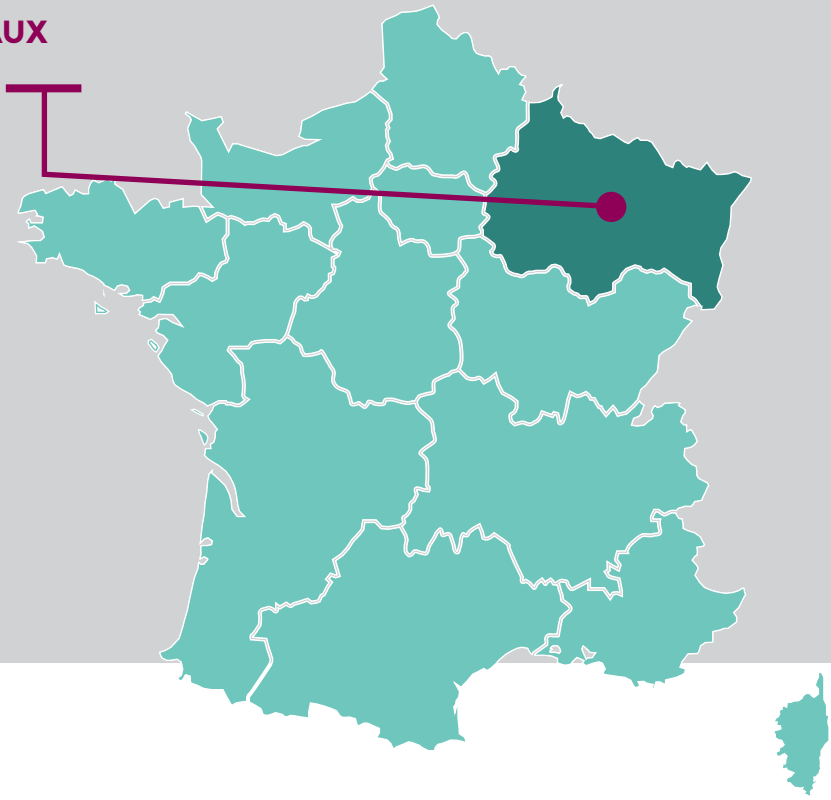

BOUQUET ÉNERGÉTIQUE

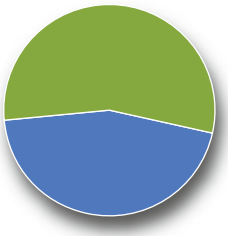

55 % > EnR&R

45 % > ÉNERGIES FOSSILES

LONGUEUR DES RÉSEAUX (km)	512
ÉQUIVALENTS-LOGEMENTS (nb)	180 676
LIVRAISONS TOTALES (GWh)	2 318
CONTENU EN CO2 MOYEN (kg/kWh)	0,110

BARBONVILLE

RÉSEAU CHAUFFERIE BOIS – BARBONVILLE

MAÎTRE D'OUVRAGE

Commune Barbonville
12 Grande Rue
54360 BARBONVILLE

SOCIÉTÉ GESTIONNAIRE

COMMUNE BARBONVILLE
12 Grande Rue
54360 BARBONVILLE

DESCRIPTION DU RÉSEAU

- Longueur du réseau (km) ..... –
- Équivalents-logements desservis ..... –
- Livraisons totales (MWh) 5

BOUQUET ÉNERGÉTIQUE (EN %)

- Biomasse 100
- Géothermie ..... –
- UVE (Unité de Valorisation énergétique) ... –
- Chaleur industrielle ..... –
- Biogaz ..... –
- Gaz fossiles ..... –
- Charbon ..... –
- Fioul ..... –
- Autres ..... –

COGÉNÉRATION

- Présence de cogénération ..... non
- Production électrique totale (MWh) ..... –

ÉMISSIONS DE CO_2

- Contenu dans le réseau ..... 0 kg/kWh

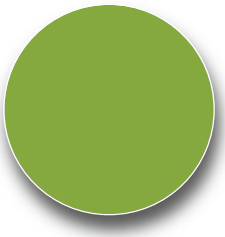

100 % > EnR&R

BAR-LE-DUC

CÔTE SAINTE-CATHERINE

MAÎTRE D'OUVRAGE

Commune de Bar-le-Duc
55000 BAR-LE-DUC

SOCIÉTÉ GESTIONNAIRE

IDEX ÉNERGIES
Parc d'Activité Saint-Jacques 2
17 rue Albert Einstein
54320 MAXEVILLE

DESCRIPTION DU RÉSEAU

- Longueur du réseau (km) 5
- Équivalents-logements desservis 1 776
- Livraisons totales (MWh) 25 194

BOUQUET ÉNERGÉTIQUE (EN %)

- Biomasse ..... –
- Géothermie ..... –
- UVE (Unité de Valorisation énergétique) .... –
- Chaleur industrielle ..... –
- Biogaz ..... –
- Gaz fossiles 80
- Charbon ..... –
- Fioul 20
- Autres ..... –

COGÉNÉRATION

- Présence de cogénération ..... oui
- Production électrique totale (MWh) 12 528

ÉMISSIONS DE CO_2

- Contenu dans le réseau ..... 0,256 kg/kWh



100 % > ÉNERGIES FOSSILES

BEHREN-LES-FORBACH
RÉSEAU DE HOLWEG-FORBACH-BEHREN

MAÎTRE D'OUVRAGE
Houillière du Bassin de Lorraine

SOCIÉTÉ GESTIONNAIRE
COFELY SERVICES Agence Lorraine
54712 LUDRES CEDEX

DESCRIPTION DU RÉSEAU
- Longueur du réseau (km) 18
- Équivalents-logements desservis 4 243
- Livraisons totales (MWh) 67 736

BOUQUET ÉNERGÉTIQUE (EN %)
- Biomasse 71
- Géothermie ..... -
- UVE (Unité de Valorisation énergétique) ..... -
- Chaleur industrielle ..... -
- Biogaz ..... -
- Gaz fossiles 29
- Charbon ..... -
- Fioul ..... -
- Autres ..... -

COGÉNÉRATION
- Présence de cogénération ..... oui
- Production électrique totale (MWh) 56 191

ÉMISSIONS DE CO_2
- Contenu dans le réseau ..... 0 kg/kWh

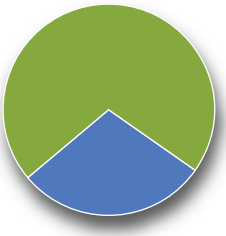

71 % > EnR&R
29 % > ÉNERGIES FOSSILES

BETSCHDORF
BETSCHDORF

MAÎTRE D'OUVRAGE
Commune de Betschdorf
67660 BETSCHDORF

SOCIÉTÉ GESTIONNAIRE
COFELY Services AGENCE ALSACE
1000 boulevard Sébastien Brant
67400 ILLKIRCH

DESCRIPTION DU RÉSEAU
- Longueur du réseau (km) 2,4
- Équivalents-logements desservis 326
- Livraisons totales (MWh) 3 590

BOUQUET ÉNERGÉTIQUE (EN %)
- Biomasse 74
- Géothermie ..... -
- UVE (Unité de Valorisation énergétique) ..... -
- Chaleur industrielle ..... -
- Biogaz ..... -
- Gaz fossiles 26
- Charbon ..... -
- Fioul ..... -
- Autres ..... -

COGÉNÉRATION
- Présence de cogénération ..... non
- Production électrique totale (MWh) ..... -

ÉMISSIONS DE CO_2
- Contenu dans le réseau ..... 0,080 kg/kWh

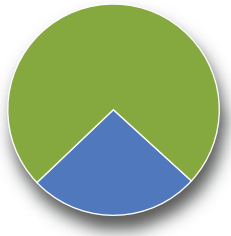

74 % > EnR&R
26 % > ÉNERGIES FOSSILES

CERNAY
RÉSEAU DE CERNAY

MAÎTRE D'OUVRAGE
Commune de Cernay
68700 CERNAY

SOCIÉTÉ GESTIONNAIRE
Cernay Énergies Environnement

DESCRIPTION DU RÉSEAU
- Longueur du réseau (km) 5
- Équivalents-logements desservis 1 079
- Livraisons totales (MWh) 12 478

BOUQUET ÉNERGÉTIQUE (EN %)
- Biomasse 82
- Géothermie ..... –
- UVE (Unité de Valorisation énergétique) ..... –
- Chaleur industrielle ..... –
- Biogaz ..... –
- Gaz fossiles 18
- Charbon ..... –
- Fioul ..... –
- Autres ..... –

COGÉNÉRATION
- Présence de cogénération ..... non
- Production électrique totale (MWh) ..... –

ÉMISSIONS DE CO_2
- Contenu dans le réseau ..... 0,054 kg/kWh

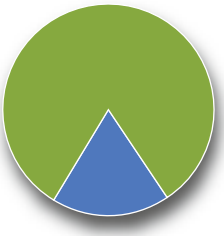

82 % > EnR&R
18 % > ÉNERGIES FOSSILES

CHARLEVILLE-MÉZIÈRES
LA CITADELLE

MAÎTRE D'OUVRAGE
Commune de Charleville-Mézières
08000 CHARLEVILLE-MÉZIÈRES

SOCIÉTÉ GESTIONNAIRE
DALKIA Reims
12 rue Gutenberg
51068 REIMS CEDEX

DESCRIPTION DU RÉSEAU
- Longueur du réseau (km) 3
- Équivalents-logements desservis 821
- Livraisons totales (MWh) 10 198

BOUQUET ÉNERGÉTIQUE (EN %)
- Biomasse ..... –
- Géothermie ..... –
- UVE (Unité de Valorisation énergétique) ..... –
- Chaleur industrielle ..... –
- Biogaz ..... –
- Gaz fossiles 100
- Charbon ..... –
- Fioul ..... –
- Autres ..... –

COGÉNÉRATION
- Présence de cogénération ..... non
- Production électrique totale (MWh) ..... –

ÉMISSIONS DE CO_2
- Contenu dans le réseau ..... 0,216 kg/kWh



100 % > ÉNERGIES FOSSILES

CHARLEVILLE-MÉZIÈRES
RONDE COUTURE

MAÎTRE D'OUVRAGE
Commune de Charleville-Mézières
08000 CHARLEVILLE-MÉZIÈRES

SOCIÉTÉ GESTIONNAIRE
DALKIA Reims
12 rue Gutenberg
51068 REIMS CEDEX

DESCRIPTION DU RÉSEAU
- Longueur du réseau (km) 6,9
- Équivalents-logements desservis 3 145
- Livraisons totales (MWh) 39 072

BOUQUET ÉNERGÉTIQUE (EN %)
- Biomasse 72
- Géothermie ..... –
- UVE (Unité de Valorisation énergétique) ..... –
- Chaleur industrielle ..... –
- Biogaz ..... –
- Gaz fossiles 28
- Charbon ..... –
- Fioul ..... –
- Autres ..... –

COGÉNÉRATION
- Présence de cogénération ..... non
- Production électrique totale (MWh) ..... –

ÉMISSIONS DE CO_2
- Contenu dans le réseau ..... 0,074 kg/kWh

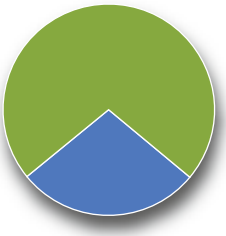

72 % > EnR&R
28 % > ÉNERGIES FOSSILES

CHAUMONT
LA ROCHOTTE

MAÎTRE D'OUVRAGE
Commune de Chaumont
52000 CHAUMONT

SOCIÉTÉ GESTIONNAIRE
DALKIA
37 avenue de Lattre de Tassigny
59350 SAINT-ANDRÉ

DESCRIPTION DU RÉSEAU
- Longueur du réseau (km) 3,5
- Équivalents-logements desservis ..... –
- Livraisons totales (MWh) 11 446

BOUQUET ÉNERGÉTIQUE (EN %)
- Biomasse ..... –
- Géothermie ..... –
- UVE (Unité de Valorisation énergétique) ..... –
- Chaleur industrielle ..... –
- Biogaz ..... –
- Gaz fossiles 100
- Charbon ..... –
- Fioul ..... –
- Autres ..... –

COGÉNÉRATION
- Présence de cogénération ..... oui
- Production électrique totale (MWh) 10 072

ÉMISSIONS DE CO_2
- Contenu dans le réseau ..... 0,252 kg/kWh



100 % > ÉNERGIES FOSSILES

CHAUMONT

RÉSEAU DE CHALEUR DU SUD
DE LA VILLE DE CHAUMONT

MAÎTRE D'OUVRAGE

SOCIÉTÉ GESTIONNAIRE
COFELY Reims
14 rue Gabriel Voisin
51068 REIMS CEDEX 2

DESCRIPTION DU RÉSEAU
- Longueur du réseau (km) 13,5
- Équivalents-logements desservis ..... –
- Livraisons totales (MWh) 22 807

BOUQUET ÉNERGÉTIQUE (EN %)
- Biomasse 2
- Géothermie ..... –
- UVE (Unité de Valorisation énergétique) 85
- Chaleur industrielle ..... –
- Biogaz ..... –
- Gaz fossiles 13
- Charbon ..... –
- Fioul ..... –
- Autres ..... –

COGÉNÉRATION
- Présence de cogénération ..... non
- Production électrique totale (MWh) ..... –

ÉMISSIONS DE CO_2
- Contenu dans le réseau ..... 0,039 kg/kWh

87 % > EnR&R
13 % > ÉNERGIES FOSSILES

COLMAR

RÉSEAU DE COLMAR

MAÎTRE D'OUVRAGE
Commune de Colmar
1 place de la Mairie
68000 COLMAR

SOCIÉTÉ GESTIONNAIRE
Société Colmarienne de Chauffage Urbain (SCCU)
16 rue Henry WILHELM
68000 COLMAR

DESCRIPTION DU RÉSEAU
- Longueur du réseau (km) 28,1
- Équivalents-logements desservis ... 12 209
- Livraisons totales (MWh) 141 244

BOUQUET ÉNERGÉTIQUE (EN %)
- Biomasse 18
- Géothermie ..... –
- UVE (Unité de Valorisation énergétique) . 61
- Chaleur industrielle ..... –
- Biogaz ..... –
- Gaz fossiles 9
- Charbon ..... –
- Fioul 12
- Autres ..... –

COGÉNÉRATION
- Présence de cogénération ..... non
- Production électrique totale (MWh) ..... –

ÉMISSIONS DE CO_2
- Contenu dans le réseau ..... 0,073 kg/kWh

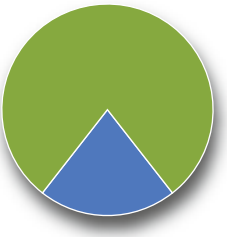

79 % > EnR&R
21 % > ÉNERGIES FOSSILES

CREUTZWALD
RÉSEAU DE CHAUFFAGE DE CREUTZWALD

MAÎTRE D'OUVRAGE
Régie Municipale d'Électricité
132 rue de la Houve
57150 CREUTZWALD

SOCIÉTÉ GESTIONNAIRE
Régie Municipale d'Électricité
132 rue de la Houve
57150 CREUTZWALD

DESCRIPTION DU RÉSEAU
- Longueur du réseau (km) 10
- Équivalents-logements desservis 1 192
- Livraisons totales (MWh) 19 039

BOUQUET ÉNERGÉTIQUE (EN %)
- Biomasse ..... -
- Géothermie ..... -
- UVE (Unité de Valorisation énergétique) ..... -
- Chaleur industrielle ..... -
- Biogaz ..... -
- Gaz fossiles 100
- Charbon ..... -
- Fioul ..... -
- Autres ..... -

COGÉNÉRATION
- Présence de cogénération ..... oui
- Production électrique totale (MWh). 11 748

ÉMISSIONS DE CO_2
- Contenu dans le réseau ..... 0,245 kg/kWh



100 % > ÉNERGIES FOSSILES

DIDENHEIM
L'ILLBERG

MAÎTRE D'OUVRAGE
Mulhouse Alsace Agglomération
72 fbg de Mulhouse
68260 KINGERSHEIM

SOCIÉTÉ GESTIONNAIRE
Mulhouse Alsace Agglomération
2 rue Pierre et Marie Curie
68948 MULHOUSE CEDEX 9

DESCRIPTION DU RÉSEAU
- Longueur du réseau (km) 8
- Équivalents-logements desservis 5 784
- Livraisons totales (MWh) 66 917

BOUQUET ÉNERGÉTIQUE (EN %)
- Biomasse 58
- Géothermie ..... -
- UVE (Unité de Valorisation énergétique) ..... -
- Chaleur industrielle ..... -
- Biogaz ..... -
- Gaz fossiles 42
- Charbon ..... -
- Fioul ..... -
- Autres ..... -

COGÉNÉRATION
- Présence de cogénération ..... oui
- Production électrique totale (MWh) 25 745

ÉMISSIONS DE CO_2
- Contenu dans le réseau ..... 0,108 kg/kWh

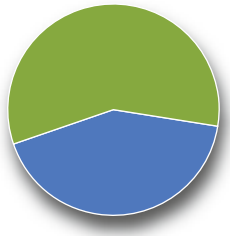

58 % > EnR&R
42 % > ÉNERGIES FOSSILES

ÉCROUVES

RÉSEAU D'ÉCROUVES

MAÎTRE D'OUVRAGE
Communauté de Communes du Toulois (CCT)

SOCIÉTÉ GESTIONNAIRE
COFELY SERVICES Agence Lorraine
35, avenue du XXe Corps – CS 20285
54712 NANCY

DESCRIPTION DU RÉSEAU
- Longueur du réseau (km) 4,3
- Équivalents-logements desservis 780
- Livraisons totales (MWh) 11 062

BOUQUET ÉNERGÉTIQUE (EN %)
- Biomasse 64
- Géothermie ..... –
- UVE (Unité de Valorisation énergétique) ..... –
- Chaleur industrielle ..... –
- Biogaz ..... –
- Gaz fossiles 36
- Charbon ..... –
- Fioul ..... –
- Autres ..... –

COGÉNÉRATION
- Présence de cogénération ..... non
- Production électrique totale (MWh) ..... –

ÉMISSIONS DE CO_2
- Contenu dans le réseau ..... 0,098 kg/kWh

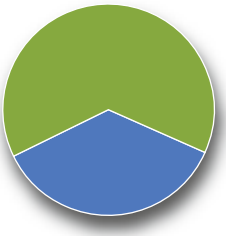

64 % > EnR&R
36 % > ÉNERGIES FOSSILES

ÉPERNAY

QUARTIER BERNON

MAÎTRE D'OUVRAGE
Commune d'Épernay

SOCIÉTÉ GESTIONNAIRE
DALKIA
37 avenue de Lattre de Tassigny
59350 SAINT-ANDRÉ

DESCRIPTION DU RÉSEAU
- Longueur du réseau (km) 4
- Équivalents-logements desservis 1 296
- Livraisons totales (MWh) 16 096

BOUQUET ÉNERGÉTIQUE (EN %)
- Biomasse ..... –
- Géothermie ..... –
- UVE (Unité de Valorisation énergétique) ..... –
- Chaleur industrielle ..... –
- Biogaz ..... –
- Gaz fossiles 100
- Charbon ..... –
- Fioul ..... –
- Autres ..... –

COGÉNÉRATION
- Présence de cogénération ..... oui
- Production électrique totale (MWh) 12 638

ÉMISSIONS DE CO_2
- Contenu dans le réseau ..... 0,229 kg/kWh



100 % > ÉNERGIES FOSSILES

ÉPINAL
PLATEAU DE LA JUSTICE

MAÎTRE D'OUVRAGE
Commune d'Épinal
88000 ÉPINAL

SOCIÉTÉ GESTIONNAIRE
COFELY SERVICES Agence Lorraine
54712 LUDRES CEDEX

DESCRIPTION DU RÉSEAU
- Longueur du réseau (km) 29
- Équivalents-logements desservis 5 112
- Livraisons totales (MWh) 72 512

BOUQUET ÉNERGÉTIQUE (EN %)
- Biomasse 56
- Géothermie ..... –
- UVE (Unité de Valorisation énergétique) ..... –
- Chaleur industrielle ..... –
- Biogaz ..... –
- Gaz fossiles 44
- Charbon ..... –
- Fioul ..... –
- Autres ..... –

COGÉNÉRATION
- Présence de cogénération ..... oui
- Production électrique totale (MWh) 24 271

ÉMISSIONS DE CO_2
- Contenu dans le réseau ..... 0,033 kg/kWh

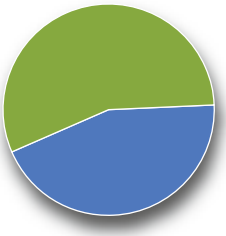

56 % > EnR&R
44 % > ÉNERGIES FOSSILES

FARÉBERSVILLER
RÉSEAU DE CHALEUR DE FARÉBERSVILLER

MAÎTRE D'OUVRAGE
ENGIE COFELY
35 avenue du XXe Corps – CS 20285
54005 NANCY CEDEX

SOCIÉTÉ GESTIONNAIRE
ENGIE COFELY
35 avenue du XXe Corps – CS 20285
54005 NANCY CEDEX

DESCRIPTION DU RÉSEAU
- Longueur du réseau (km) 6,3
- Équivalents-logements desservis 1 389
- Livraisons totales (MWh) 22 181

BOUQUET ÉNERGÉTIQUE (EN %)
- Biomasse 45
- Géothermie ..... –
- UVE (Unité de Valorisation énergétique) ..... –
- Chaleur industrielle ..... –
- Biogaz ..... –
- Gaz fossiles 55
- Charbon ..... –
- Fioul ..... –
- Autres ..... –

COGÉNÉRATION
- Présence de cogénération ..... oui
- Production électrique totale (MWh) .. 5 849

ÉMISSIONS DE CO_2
- Contenu dans le réseau ..... 0,156 kg/kWh

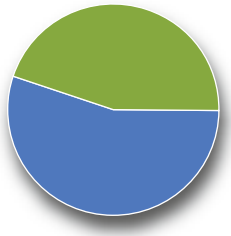

45 % > EnR&R
55 % > ÉNERGIES FOSSILES

FRÉMIFONTAINE

RÉSEAU DE FRÉMIFONTAINE

MAÎTRE D'OUVRAGE

Commune de Frémifontaine
2 rue des Tilleuls
88600 FRÉMIFONTAINE

SOCIÉTÉ GESTIONNAIRE

Commune de Frémifontaine
2 rue des Tilleuls
88600 FRÉMIFONTAINE

DESCRIPTION DU RÉSEAU

- Longueur du réseau (km) 0,5
- Équivalents-logements desservis 10
- Livraisons totales (MWh) 155

BOUQUET ÉNERGÉTIQUE (EN %)

- Biomasse 100
- Géothermie ..... –
- UVE (Unité de Valorisation énergétique) ..... –
- Chaleur industrielle ..... –
- Biogaz ..... –
- Gaz fossiles ..... –
- Charbon ..... –
- Fioul ..... –
- Autres ..... –

COGÉNÉRATION

- Présence de cogénération ..... oui
- Production électrique totale (MWh) ..... –

ÉMISSIONS DE CO_2

- Contenu dans le réseau ..... 0 kg/kWh

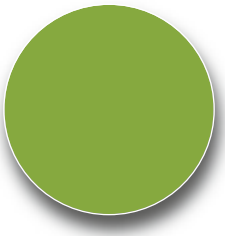

100 % > EnR&R

FRESSE-SUR-MOSELLE

RÉSEAU DE FRESSE-SUR-MOSELLE

MAÎTRE D'OUVRAGE

Commune de Fresse-sur-Moselle
2 rue de la Mairie – BP 31109
88160 FRESSE-SUR-MOSELLE

SOCIÉTÉ GESTIONNAIRE

Commune de Fresse-sur-Moselle
2 rue de la Mairie – BP 31109
88160 FRESSE-SUR-MOSELLE

DESCRIPTION DU RÉSEAU

- Longueur du réseau (km) 0,8
- Équivalents-logements desservis ..... –
- Livraisons totales (MWh) 1 134

BOUQUET ÉNERGÉTIQUE (EN %)

- Biomasse 96
- Géothermie ..... –
- UVE (Unité de Valorisation énergétique) ..... –
- Chaleur industrielle ..... –
- Biogaz ..... –
- Gaz fossiles 4
- Charbon ..... –
- Fioul ..... –
- Autres ..... –

COGÉNÉRATION

- Présence de cogénération ..... non
- Production électrique totale (MWh) ..... –

ÉMISSIONS DE CO_2

- Contenu dans le réseau ..... 0,014 kg/kWh

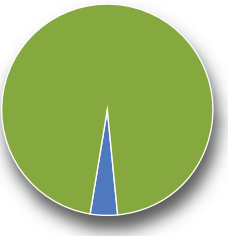

96 % > EnR&R
4 % > ÉNERGIES FOSSILES

FREYMING-MERLEBACH
RÉSEAU DE FREYMING-MERLEBACH

MAÎTRE D'OUVRAGE
Houillière du Bassin de Lorraine

SOCIÉTÉ GESTIONNAIRE
SODEVAR
4 avenue Sébastopol
57073 METZ

DESCRIPTION DU RÉSEAU
- Longueur du réseau (km) 7,2
- Équivalents-logements desservis 1 392
- Livraisons totales (MWh) 22 221

BOUQUET ÉNERGÉTIQUE (EN %)
- Biomasse 67
- Géothermie ..... -
- UVE (Unité de Valorisation énergétique) ..... -
- Chaleur industrielle ..... -
- Biogaz ..... -
- Gaz fossiles 32
- Charbon ..... -
- Fioul 1
- Autres ..... -

COGÉNÉRATION
- Présence de cogénération ..... oui
- Production électrique totale (MWh) 2 294

ÉMISSIONS DE CO_2
- Contenu dans le réseau ..... 0,096 kg/kWh

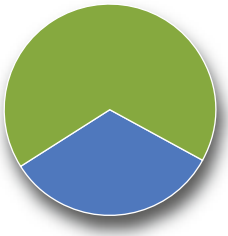

67 % > EnR&R
33 % > ÉNERGIES FOSSILES

HAGUENAU
RÉSEAU DE HAGUENAU

MAÎTRE D'OUVRAGE
Commune d'Haguenau
Place Charles de Gaulle
67504 HAGUENAU

SOCIÉTÉ GESTIONNAIRE
Ville de Haguenau
Place Charles de Gaulle
67504 HAGUENAU

DESCRIPTION DU RÉSEAU
- Longueur du réseau (km) 1,3
- Équivalents-logements desservis 674
- Livraisons totales (MWh) 7 412

BOUQUET ÉNERGÉTIQUE (EN %)
- Biomasse 82
- Géothermie ..... -
- UVE (Unité de Valorisation énergétique) ..... -
- Chaleur industrielle ..... -
- Biogaz ..... -
- Gaz fossiles 18
- Charbon ..... -
- Fioul ..... -
- Autres ..... -

COGÉNÉRATION
- Présence de cogénération ..... non
- Production électrique totale (MWh) ..... -

ÉMISSIONS DE CO_2
- Contenu dans le réseau ..... 0,051 kg/kWh

82 % > EnR&R
18 % > ÉNERGIES FOSSILES

HAGUENAU

RÉSEAU MARS

MAÎTRE D'OUVRAGE

ÉNERSICO (COFELY/SITA)
5 rue des Drapiers – ZI de Borny
57070 METZ

SOCIÉTÉ GESTIONNAIRE

COFELY Services AGENCE ALSACE
1000 boulevard Sébastien Brant
67400 ILLKIRCH

DESCRIPTION DU RÉSEAU

- Longueur du réseau (km) 1,2
- Équivalents-logements desservis 4 568
- Livraisons totales (MWh) 50 235

BOUQUET ÉNERGÉTIQUE (EN %)

- Biomasse ..... –
- Géothermie ..... –
- UVE (Unité de Valorisation énergétique) 62
- Chaleur industrielle ..... –
- Biogaz ..... –
- Gaz fossiles 38
- Charbon ..... –
- Fioul ..... –
- Autres ..... –

COGÉNÉRATION

- Présence de cogénération ..... non
- Production électrique totale (MWh) ..... –

ÉMISSIONS DE CO_2

- Contenu dans le réseau ..... 0,088 kg/kWh

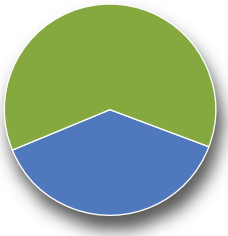

62 % > EnR&R
38 % > ÉNERGIES FOSSILES

LA BRESSE

RÉSEAU DE LA BRESSE 1

MAÎTRE D'OUVRAGE

Commune de La Bresse
12 place du Champtel – BP11
88250 LA BRESSE

SOCIÉTÉ GESTIONNAIRE

Commune de la Bresse
12 place du Champtel – BP11
88250 LA BRESSE

DESCRIPTION DU RÉSEAU

- Longueur du réseau (km) 0,5
- Équivalents-logements desservis ..... –
- Livraisons totales (MWh) 1 457

BOUQUET ÉNERGÉTIQUE (EN %)

- Biomasse 100
- Géothermie ..... –
- UVE (Unité de Valorisation énergétique) ..... –
- Chaleur industrielle ..... –
- Biogaz ..... –
- Gaz fossiles ..... –
- Charbon ..... –
- Fioul ..... –
- Autres ..... –

COGÉNÉRATION

- Présence de cogénération ..... non
- Production électrique totale (MWh) ..... –

ÉMISSIONS DE CO_2

- Contenu dans le réseau ..... 0 kg/kWh

100 % > EnR&R

LA BRESSE
RÉSEAU DE LA BRESSE 2

MAÎTRE D'OUVRAGE
Commune de La Bresse
12 place du Champtel – BP 11
88250 LA BRESSE

SOCIÉTÉ GESTIONNAIRE
RME LA BRESSE
18 rue du Hohneck
88250 LA BRESSE

DESCRIPTION DU RÉSEAU
- Longueur du réseau (km) 1
- Équivalents-logements desservis ..... –
- Livraisons totales (MWh) 2 057

BOUQUET ÉNERGÉTIQUE (EN %)
- Biomasse 100
- Géothermie ..... –
- UVE (Unité de Valorisation énergétique) ..... –
- Chaleur industrielle ..... –
- Biogaz ..... –
- Gaz fossiles ..... –
- Charbon ..... –
- Fioul ..... –
- Autres ..... –

COGÉNÉRATION
- Présence de cogénération ..... non
- Production électrique totale (MWh) ..... –

ÉMISSIONS DE CO_2
- Contenu dans le réseau ..... 0 kg/kWh

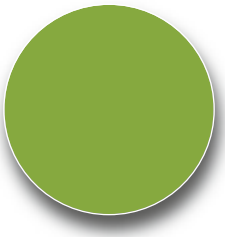

100 % > EnR&R

LAPOUTROIE
RÉSEAU DE LAPOUTROIE

MAÎTRE D'OUVRAGE
Régie Municipale de Chauffage Lapoutroie
39 rue du Général Dufieux
68650 LAPOUTROIE

SOCIÉTÉ GESTIONNAIRE
Régie Municipale de Chauffage Lapoutroie
39 rue du Général Dufieux
68650 LAPOUTROIE

DESCRIPTION DU RÉSEAU
- Longueur du réseau (km) 1
- Équivalents-logements desservis 98
- Livraisons totales (MWh) 1 128

BOUQUET ÉNERGÉTIQUE (EN %)
- Biomasse 100
- Géothermie ..... –
- UVE (Unité de Valorisation énergétique) ..... –
- Chaleur industrielle ..... –
- Biogaz ..... –
- Gaz fossiles ..... –
- Charbon ..... –
- Fioul ..... –
- Autres ..... –

COGÉNÉRATION
- Présence de cogénération ..... non
- Production électrique totale (MWh) ..... –

ÉMISSIONS DE CO_2
- Contenu dans le réseau ..... 0 kg/kWh

100 % > EnR&R

LES NOËS-PRÈS-TROYES

ZUP DE LA CHAPELLE SAINT-LUC

MAÎTRE D'OUVRAGE
Communauté d'agglomération
du Grand Troyes
1 place Robert Galley
10000 TROYES

SOCIÉTÉ GESTIONNAIRE
SELYA SAS – Espace Régley
1 bd Charles Baltet – BP 80007
10002 TROYES CEDEX

DESCRIPTION DU RÉSEAU
- Longueur du réseau (km) 5
- Équivalents-logements desservis 3 836
- Livraisons totales (MWh) 39 756

BOUQUET ÉNERGÉTIQUE (EN %)
- Biomasse ..... –
- Géothermie ..... –
- UVE (Unité de Valorisation énergétique) ..... –
- Chaleur industrielle ..... –
- Biogaz ..... –
- Gaz fossiles 100
- Charbon ..... –
- Fioul ..... –
- Autres ..... –

COGÉNÉRATION
- Présence de cogénération ..... oui
- Production électrique totale (MWh) 11 710

ÉMISSIONS DE CO_2
- Contenu dans le réseau ..... 0,237 kg/kWh



100 % > ÉNERGIES FOSSILES

LIGNY-EN-BARROIS

LIGNY-EN-BARROIS

MAÎTRE D'OUVRAGE
Commune de Ligny-en-Barrois
55500 LIGNY-EN-BARROIS

SOCIÉTÉ GESTIONNAIRE
DALKIA
37 avenue de Lattre de Tassigny
59350 SAINT-ANDRÉ

DESCRIPTION DU RÉSEAU
- Longueur du réseau (km) 2,9
- Équivalents-logements desservis 359
- Livraisons totales (MWh) 5 089

BOUQUET ÉNERGÉTIQUE (EN %)
- Biomasse 66
- Géothermie ..... –
- UVE (Unité de Valorisation énergétique) ..... –
- Chaleur industrielle ..... –
- Biogaz ..... –
- Gaz fossiles 34
- Charbon ..... –
- Fioul ..... –
- Autres ..... –

COGÉNÉRATION
- Présence de cogénération ..... non
- Production électrique totale (MWh) ..... –

ÉMISSIONS DE CO_2
- Contenu dans le réseau ..... 0,090 kg/kWh

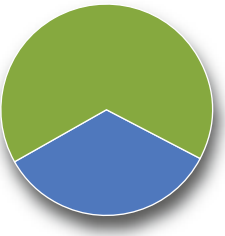

66 % > EnR&R
34 % > ÉNERGIES FOSSILES

METZ
RÉSEAU DE METZ

MAÎTRE D'OUVRAGE
Commune de Metz
57014 METZ CEDEX 01

SOCIÉTÉ GESTIONNAIRE
UEM
2 place du Pontiffroy
57014 METZ CEDEX 01

DESCRIPTION DU RÉSEAU
- Longueur du réseau (km) 103,5
- Équivalents-logements desservis .. 25 635
- Livraisons totales (MWh) 409 285

BOUQUET ÉNERGÉTIQUE (EN %)
- Biomasse 35
- Géothermie ..... –
- UVE (Unité de Valorisation énergétique) 33
- Chaleur industrielle ..... –
- Biogaz ..... –
- Gaz fossiles 15
- Charbon 17
- Fioul ..... –
- Autres ..... –

COGÉNÉRATION
- Présence de cogénération ..... oui
- Production électrique totale (MWh) 93 113

ÉMISSIONS DE CO_2
- Contenu dans le réseau ..... 0,071 kg/kWh

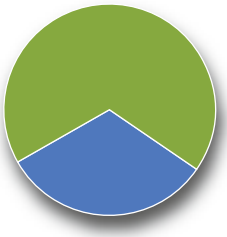

68 % > EnR&R
32 % > ÉNERGIES FOSSILES

MORSBRONN-LES-BAINS
RÉSEAU DE LA COMMUNAUTÉ
DE COMMUNES SAUER-PECHELBRONN

MAÎTRE D'OUVRAGE
Communauté de commune
de Sauer-Pechelbronn
1 rue de l'Obermatt
67360 DURRENBACH

SOCIÉTÉ GESTIONNAIRE
DALKIA
37 avenue de Lattre de Tassigny
59350 SAINT-ANDRÉ

DESCRIPTION DU RÉSEAU
- Longueur du réseau (km) 1,9
- Équivalents-logements desservis 396
- Livraisons totales (MWh) 4 350

BOUQUET ÉNERGÉTIQUE (EN %)
- Biomasse 73
- Géothermie ..... –
- UVE (Unité de Valorisation énergétique) .... –
- Chaleur industrielle ..... –
- Biogaz ..... –
- Gaz fossiles 27
- Charbon ..... –
- Fioul ..... –
- Autres ..... –

COGÉNÉRATION
- Présence de cogénération ..... non
- Production électrique totale (MWh) ..... –

ÉMISSIONS DE CO_2
- Contenu dans le réseau ..... 0,086 kg/kWh

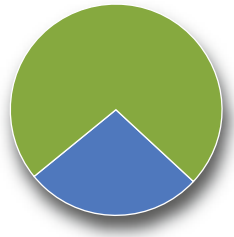

73 % > EnR&R
27 % > ÉNERGIES FOSSILES

NANCY
NANCY ÉNERGIE

MAÎTRE D'OUVRAGE
Communauté Urbaine du Grand Nancy
54000 NANCY

SOCIÉTÉ GESTIONNAIRE
NANCY ÉNERGIE
ZAC de la Solère – Rue du Château
54272 ESSEY-LÈS-NANCY

DESCRIPTION DU RÉSEAU
- Longueur du réseau (km) 10,6
- Équivalents-logements desservis 4 807
- Livraisons totales (MWh) 68 193

BOUQUET ÉNERGÉTIQUE (EN %)
- Biomasse 53
- Géothermie ..... –
- UVE (Unité de Valorisation énergétique) ..... –
- Chaleur industrielle ..... –
- Biogaz ..... –
- Gaz fossiles 46
- Charbon ..... –
- Fioul ..... –
- Autres ..... –

COGÉNÉRATION
- Présence de cogénération ..... oui
- Production électrique totale (MWh) 8 234

ÉMISSIONS DE CO_2
- Contenu dans le réseau ..... 0,121 kg/kWh

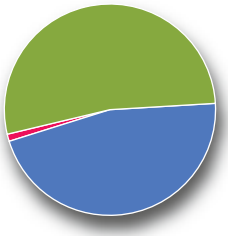

53 % > EnR&R
46 % > ÉNERGIES FOSSILES
1 % > AUTRES (hors EnR&R)

NANCY
HAUT-DU-LIÈVRE

MAÎTRE D'OUVRAGE
OPAC Meurthe et Moselle

SOCIÉTÉ GESTIONNAIRE
DALKIA
37 avenue de Lattre de Tassigny
59350 SAINT-ANDRÉ

DESCRIPTION DU RÉSEAU
- Longueur du réseau (km) 4
- Équivalents-logements desservis 2 326
- Livraisons totales (MWh) 32 990

BOUQUET ÉNERGÉTIQUE (EN %)
- Biomasse 66
- Géothermie ..... –
- UVE (Unité de Valorisation énergétique) ..... –
- Chaleur industrielle ..... –
- Biogaz ..... –
- Gaz fossiles 34
- Charbon ..... –
- Fioul ..... –
- Autres ..... –

COGÉNÉRATION
- Présence de cogénération ..... non
- Production électrique totale (MWh) ..... –

ÉMISSIONS DE CO_2
- Contenu dans le réseau ..... 0,075 kg/kWh

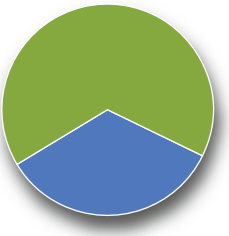

66 % > EnR&R
34 % > ÉNERGIES FOSSILES

NIEDERBRONN-LES-BAINS
NIEDERBRONN

MAÎTRE D'OUVRAGE
Commune de Niederbronn
67110 NIEDERBRONN-LES-BAINS

SOCIÉTÉ GESTIONNAIRE
COFELY Services AGENCE ALSACE
1000 boulevard Sébastien Brant
67400 ILLKIRCH

DESCRIPTION DU RÉSEAU
- Longueur du réseau (km) 1
- Équivalents-logements desservis 412
- Livraisons totales (MWh) 4 536

BOUQUET ÉNERGÉTIQUE (EN %)
- Biomasse 71
- Géothermie ..... -
- UVE (Unité de Valorisation énergétique) ..... -
- Chaleur industrielle ..... -
- Biogaz ..... -
- Gaz fossiles 29
- Charbon ..... -
- Fioul ..... -
- Autres ..... -

COGÉNÉRATION
- Présence de cogénération ..... non
- Production électrique totale (MWh) ..... -

ÉMISSIONS DE CO_2
- Contenu dans le réseau ..... 0,075 kg/kWh

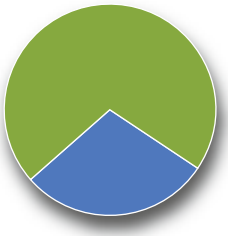

71 % > EnR&R
29 % > ÉNERGIES FOSSILES

OSTWALD
CITÉ DU WIHREL

MAÎTRE D'OUVRAGE
Habitation Moderne
24 route de l'Hôpital – CS 30062
67027 STRASBOURG

SOCIÉTÉ GESTIONNAIRE
Idex Énergies Est
Val Euromoselle Sud
54140 NORROY-LE-VENEUR

DESCRIPTION DU RÉSEAU
- Longueur du réseau (km) 3
- Équivalents-logements desservis 920
- Livraisons totales (MWh) 10 121

BOUQUET ÉNERGÉTIQUE (EN %)
- Biomasse ..... -
- Géothermie ..... -
- UVE (Unité de Valorisation énergétique) ..... -
- Chaleur industrielle ..... -
- Biogaz ..... -
- Gaz fossiles 100
- Charbon ..... -
- Fioul ..... -
- Autres ..... -

COGÉNÉRATION
- Présence de cogénération ..... non
- Production électrique totale (MWh) ..... -

ÉMISSIONS DE CO_2
- Contenu dans le réseau ..... 0,241 kg/kWh



100 % > ÉNERGIES FOSSILES

PINEY
BIOMASSE DE PINEY

MAÎTRE D'OUVRAGE
CONSEIL GÉNÉRAL
1 place Labonde
10000 TROYES

SOCIÉTÉ GESTIONNAIRE
DALKIA
37 avenue de Lattre de Tassigny
59350 SAINT-ANDRÉ

DESCRIPTION DU RÉSEAU
- Longueur du réseau (km) 0,4
- Équivalents-logements desservis 85
- Livraisons totales (MWh) 880

BOUQUET ÉNERGÉTIQUE (EN %)
- Biomasse 81
- Géothermie ..... -
- UVE (Unité de Valorisation énergétique) ..... -
- Chaleur industrielle ..... -
- Biogaz ..... -
- Gaz fossiles 19
- Charbon ..... -
- Fioul ..... -
- Autres ..... -

COGÉNÉRATION
- Présence de cogénération ..... non
- Production électrique totale (MWh) ..... -

ÉMISSIONS DE CO_2
- Contenu dans le réseau ..... 0,058 kg/kWh

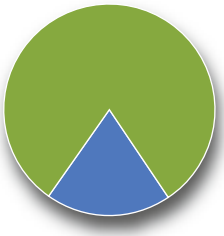

81 % > EnR&R
19 % > ÉNERGIES FOSSILES

REIMS
ZUP DE LAON NEUFCHÂTEL

MAÎTRE D'OUVRAGE
Association Syndicale Libre
91270 VIGNEUX-SUR-SEINE

SOCIÉTÉ GESTIONNAIRE
DALKIA Reims
12 rue Gutenberg
51068 REIMS CEDEX

DESCRIPTION DU RÉSEAU
- Longueur du réseau (km) 2,5
- Équivalents-logements desservis 1 440
- Livraisons totales (MWh) 17 886

BOUQUET ÉNERGÉTIQUE (EN %)
- Biomasse ..... -
- Géothermie ..... -
- UVE (Unité de Valorisation énergétique) ..... -
- Chaleur industrielle ..... -
- Biogaz ..... -
- Gaz fossiles 100
- Charbon ..... -
- Fioul ..... -
- Autres ..... -

COGÉNÉRATION
- Présence de cogénération ..... oui
- Production électrique totale (MWh) 11 263

ÉMISSIONS DE CO_2
- Contenu dans le réseau ..... 0,212 kg/kWh

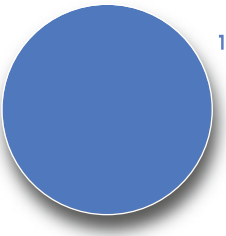

100 % > ÉNERGIES FOSSILES

REIMS
RÉSEAU UIOM REIMS

MAÎTRE D'OUVRAGE
Remival
Chemin du Moulin de Vrilly
51689 REIMS CEDEX

SOCIÉTÉ GESTIONNAIRE
REMIVAL
Chemin du Moulin de Vrilly
51689 REIMS CEDEX

DESCRIPTION DU RÉSEAU
- Longueur du réseau (km) 5,5
- Équivalents-logements desservis 6 002
- Livraisons totales (MWh) 74 576

BOUQUET ÉNERGÉTIQUE (EN %)
- Biomasse ..... –
- Géothermie ..... –
- UVE (Unité de Valorisation énergétique) 100
- Chaleur industrielle ..... –
- Biogaz ..... –
- Gaz fossiles ..... –
- Charbon ..... –
- Fioul ..... –
- Autres ..... –

COGÉNÉRATION
- Présence de cogénération ..... non
- Production électrique totale (MWh) ..... –

ÉMISSIONS DE CO_2
- Contenu dans le réseau ..... 0 kg/kWh

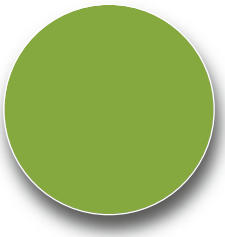

100 % > EnR&R

REIMS
CROIX ROUGE

MAÎTRE D'OUVRAGE
Commune de Reims
51100 REIMS

SOCIÉTÉ GESTIONNAIRE
SOCCRAM
80 avenue du Général de Gaulle
92031 PARIS LA DÉFENSE

DESCRIPTION DU RÉSEAU
- Longueur du réseau (km) 14,1
- Équivalents-logements desservis ... 13 043
- Livraisons totales (MWh) 162 045

BOUQUET ÉNERGÉTIQUE (EN %)
- Biomasse 22
- Géothermie ..... –
- UVE (Unité de Valorisation énergétique) 40
- Chaleur industrielle ..... –
- Biogaz ..... –
- Gaz fossiles 16
- Charbon 19
- Fioul 3
- Autres ..... –

COGÉNÉRATION
- Présence de cogénération ..... non
- Production électrique totale (MWh) ..... –

ÉMISSIONS DE CO_2
- Contenu dans le réseau ..... 0,135 kg/kWh

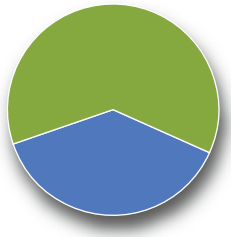

62 % > EnR&R
38 % > ÉNERGIES FOSSILES

RIXHEIM
RÉSEAU DE CHALEUR DE RIXHEIM

MAÎTRE D'OUVRAGE
Mulhouse Alsace Agglomération
68260 KINGERSHEIM

SOCIÉTÉ GESTIONNAIRE
Mulhouse Alsace Agglomération
2 rue Pierre et Marie Curie
68948 MULHOUSE CEDEX 9

DESCRIPTION DU RÉSEAU
- Longueur du réseau (km) 11
- Équivalents-logements desservis 852
- Livraisons totales (MWh) 9 862

BOUQUET ÉNERGÉTIQUE (EN %)
- Biomasse 83
- Géothermie ..... –
- UVE (Unité de Valorisation énergétique) ..... –
- Chaleur industrielle ..... –
- Biogaz ..... –
- Gaz fossiles 17
- Charbon ..... –
- Fioul ..... –
- Autres ..... –

COGÉNÉRATION
- Présence de cogénération ..... non
- Production électrique totale (MWh) ..... –

ÉMISSIONS DE CO_2
- Contenu dans le réseau ..... 0,054 kg/kWh

83 % > EnR&R
17 % > ÉNERGIES FOSSILES

ROCROI
RÉSEAU DE CHALEUR DE ROCROI

MAÎTRE D'OUVRAGE
Commune de Rocroi
16 place d'Armes
08230 ROCROI

SOCIÉTÉ GESTIONNAIRE
IDEX ÉNERGIES
30 rue du Commerce
51350 CORMONTREUIL

DESCRIPTION DU RÉSEAU
- Longueur du réseau (km) 1,8
- Équivalents-logements desservis 143
- Livraisons totales (MWh) 1 771

BOUQUET ÉNERGÉTIQUE (EN %)
- Biomasse ..... –
- Géothermie ..... –
- UVE (Unité de Valorisation énergétique) ..... –
- Chaleur industrielle ..... –
- Biogaz ..... –
- Gaz fossiles 100
- Charbon ..... –
- Fioul ..... –
- Autres ..... –

COGÉNÉRATION
- Présence de cogénération ..... non
- Production électrique totale (MWh) ..... –

ÉMISSIONS DE CO_2
- Contenu dans le réseau ..... 0,317 kg/kWh



100 % > ÉNERGIES FOSSILES

SAALES
CHAUFFERIE

MAÎTRE D'OUVRAGE
Commune de Saales
Grand'rue
67420 SAALES

SOCIÉTÉ GESTIONNAIRE
Commune de Saales
Grand'Rue
67420 SAALES

DESCRIPTION DU RÉSEAU
- Longueur du réseau (km) 0,7
- Équivalents-logements desservis 57
- Livraisons totales (MWh) 624

BOUQUET ÉNERGÉTIQUE (EN %)
- Biomasse 98
- Géothermie ..... -
- UVE (Unité de Valorisation énergétique) ..... -
- Chaleur industrielle ..... -
- Biogaz ..... -
- Gaz fossiles ..... -
- Charbon ..... -
- Fioul 2
- Autres ..... -

COGÉNÉRATION
- Présence de cogénération ..... non
- Production électrique totale (MWh) ..... -

ÉMISSIONS DE CO_2
- Contenu dans le réseau ..... 0,015 kg/kWh

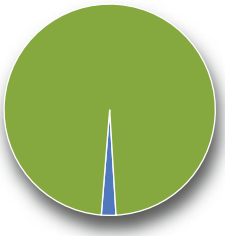

98 % > EnR&R
2 % > ÉNERGIES FOSSILES

SAINT-AVOLD
WENHECK

MAÎTRE D'OUVRAGE
ÉNERGIS Régie Municipale
53 rue du Maréchal Foch
57500 SAINT-AVOLD

SOCIÉTÉ GESTIONNAIRE
ÉNERGIS
53 rue Foch
57500 SAINT-AVOLD

DESCRIPTION DU RÉSEAU
- Longueur du réseau (km) 1
- Équivalents-logements desservis 274
- Livraisons totales (MWh) 4 381

BOUQUET ÉNERGÉTIQUE (EN %)
- Biomasse ..... -
- Géothermie ..... -
- UVE (Unité de Valorisation énergétique) ..... -
- Chaleur industrielle ..... -
- Biogaz ..... -
- Gaz fossiles 100
- Charbon ..... -
- Fioul ..... -
- Autres ..... -

COGÉNÉRATION
- Présence de cogénération ..... non
- Production électrique totale (MWh) ..... -

ÉMISSIONS DE CO_2
- Contenu dans le réseau ..... 0,262 kg/kWh



100 % > ÉNERGIES FOSSILES

SAINT-AVOLD
CARRIÈRE

MAÎTRE D'OUVRAGE
ÉNERGIS Régie Municipale
53 rue du Maréchal Foch
57500 SAINT-AVOLD

SOCIÉTÉ GESTIONNAIRE
ÉNERGIS
53 rue Foch
57500 SAINT-AVOLD

DESCRIPTION DU RÉSEAU
- Longueur du réseau (km) 0,5
- Équivalents-logements desservis 94
- Livraisons totales (MWh) 1 500

BOUQUET ÉNERGÉTIQUE (EN %)
- Biomasse ..... -
- Géothermie ..... -
- UVE (Unité de Valorisation énergétique) ..... -
- Chaleur industrielle ..... -
- Biogaz ..... -
- Gaz fossiles 100
- Charbon ..... -
- Fioul ..... -
- Autres ..... -

COGÉNÉRATION
- Présence de cogénération ..... non
- Production électrique totale (MWh) ..... -

ÉMISSIONS DE CO_2
- Contenu dans le réseau ..... 0,227 kg/kWh



100 % > ÉNERGIES FOSSILES

SAINT-AVOLD
CÔTE DE LA JUSTICE

MAÎTRE D'OUVRAGE
ÉNERGIS Régie Municipale
53 rue du Maréchal Foch
57500 SAINT-AVOLD

SOCIÉTÉ GESTIONNAIRE
ÉNERGIS
53 rue Foch
57500 SAINT-AVOLD

DESCRIPTION DU RÉSEAU
- Longueur du réseau (km) 0,1
- Équivalents-logements desservis 53
- Livraisons totales (MWh) 852

BOUQUET ÉNERGÉTIQUE (EN %)
- Biomasse ..... -
- Géothermie ..... -
- UVE (Unité de Valorisation énergétique) ..... -
- Chaleur industrielle ..... -
- Biogaz ..... -
- Gaz fossiles 100
- Charbon ..... -
- Fioul ..... -
- Autres ..... -

COGÉNÉRATION
- Présence de cogénération ..... non
- Production électrique totale (MWh) ..... -

ÉMISSIONS DE CO_2
- Contenu dans le réseau ..... 0,185 kg/kWh



100 % > ÉNERGIES FOSSILES

SAINT-AVOLD
HUCHET

MAÎTRE D'OUVRAGE
ÉNERGIS Régie Municipale
53 rue du Maréchal Foch
57500 SAINT-AVOLD

SOCIÉTÉ GESTIONNAIRE
ÉNERGIS
53 rue Foch
57500 SAINT-AVOLD

DESCRIPTION DU RÉSEAU
- Longueur du réseau (km) 0,1
- Équivalents-logements desservis 58
- Livraisons totales (MWh) 919

BOUQUET ÉNERGÉTIQUE (EN %)
- Biomasse ..... –
- Géothermie ..... –
- UVE (Unité de Valorisation énergétique) ..... –
- Chaleur industrielle ..... –
- Biogaz ..... –
- Gaz fossiles 100
- Charbon ..... –
- Fioul ..... –
- Autres ..... –

COGÉNÉRATION
- Présence de cogénération ..... non
- Production électrique totale (MWh) ..... –

ÉMISSIONS DE CO_2
- Contenu dans le réseau ..... 0,192 kg/kWh



100 % > ÉNERGIES FOSSILES

SAINT-DIÉ-DES-VOSGES
QUARTIER KELLERMAN

MAÎTRE D'OUVRAGE
Commune de Saint-Dié
88100 SAINT-DIÉ

SOCIÉTÉ GESTIONNAIRE
DALKIA
37 avenue de Lattre de Tassigny
59350 SAINT-ANDRÉ

DESCRIPTION DU RÉSEAU
- Longueur du réseau (km) 7,7
- Équivalents-logements desservis ..... –
- Livraisons totales (MWh) 30 544

BOUQUET ÉNERGÉTIQUE (EN %)
- Biomasse 79
- Géothermie ..... –
- UVE (Unité de Valorisation énergétique) ..... –
- Chaleur industrielle ..... –
- Biogaz ..... –
- Gaz fossiles 21
- Charbon ..... –
- Fioul ..... –
- Autres ..... –

COGÉNÉRATION
- Présence de cogénération ..... non
- Production électrique totale (MWh) ..... –

ÉMISSIONS DE CO_2
- Contenu dans le réseau ..... 0,049 kg/kWh

79 % > EnR&R
21 % > ÉNERGIES FOSSILES

SAINT-DIZIER
ZUP DE GIGNY

MAÎTRE D'OUVRAGE
Commune de Saint-Dizier
52100 SANT-DIZIER

SOCIÉTÉ GESTIONNAIRE
COFELY Reims
14 rue Gabriel Voisin
51068 REIMS CEDEX 2

DESCRIPTION DU RÉSEAU
- Longueur du réseau (km) 1
- Équivalents-logements desservis 809
- Livraisons totales (MWh) 8 246

BOUQUET ÉNERGÉTIQUE (EN %)
- Biomasse ..... -
- Géothermie ..... -
- UVE (Unité de Valorisation énergétique) ..... -
- Chaleur industrielle ..... -
- Biogaz ..... -
- Gaz fossiles 100
- Charbon ..... -
- Fioul ..... -
- Autres ..... -

COGÉNÉRATION
- Présence de cogénération ..... non
- Production électrique totale (MWh) ..... -

ÉMISSIONS DE CO_2
- Contenu dans le réseau ..... 0,209 kg/kWh



100 % > ÉNERGIES FOSSILES

SAINT-DIZIER
ENSEMBLE DU VERT BOIS

MAÎTRE D'OUVRAGE
Commune de Saint-Dizier
52100 SANT-DIZIER

SOCIÉTÉ GESTIONNAIRE
COFELY Reims
14 rue Gabriel Voisin
51068 REIMS CEDEX 2

DESCRIPTION DU RÉSEAU
- Longueur du réseau (km) 7,6
- Équivalents-logements desservis 3 476
- Livraisons totales (MWh) 35 412

BOUQUET ÉNERGÉTIQUE (EN %)
- Biomasse 15
- Géothermie ..... -
- UVE (Unité de Valorisation énergétique) ..... -
- Chaleur industrielle ..... -
- Biogaz ..... -
- Gaz fossiles 43
- Charbon ..... -
- Fioul ..... -
- Autres 42

COGÉNÉRATION
- Présence de cogénération ..... non
- Production électrique totale (MWh) ..... -

ÉMISSIONS DE CO_2
- Contenu dans le réseau ..... 0,214 kg/kWh

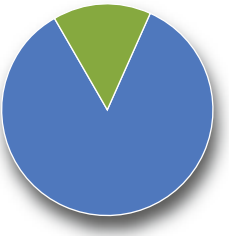

15 % > EnR&R
85% > ÉNERGIES FOSSILES

SAINTE-MARIE-AUX-MINES
RÉSEAU VAL D'ARGENT

MAÎTRE D'OUVRAGE
Ecolya
6 rue du parc
67205 OBERHAUSBERGEN

SOCIÉTÉ GESTIONNAIRE
COFELY Services AGENCE ALSACE
1000 boulevard Sébastien Brant
67400 ILLKIRCH

DESCRIPTION DU RÉSEAU
- Longueur du réseau (km) 0,7
- Équivalents-logements desservis 174
- Livraisons totales (MWh) 1 910

BOUQUET ÉNERGÉTIQUE (EN %)
- Biomasse 66
- Géothermie ..... –
- UVE (Unité de Valorisation énergétique) ..... –
- Chaleur industrielle ..... –
- Biogaz ..... –
- Gaz fossiles 34
- Charbon ..... –
- Fioul ..... –
- Autres ..... –

COGÉNÉRATION
- Présence de cogénération ..... non
- Production électrique totale (MWh) ..... –

ÉMISSIONS DE CO_2
- Contenu dans le réseau ..... 0,129 kg/kWh

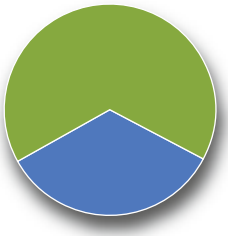

66 % > EnR&R
34 % > ÉNERGIES FOSSILES

SAINT-LOUIS
RÉSEAU DE LA VILLE DE SAINT-LOUIS

MAÎTRE D'OUVRAGE
Commune de Saint-Louis
Rue Théo Bachmann
68300 SAINT-LOUIS

SOCIÉTÉ GESTIONNAIRE
EBM Thermique SAS
15 place des Halles
67000 STRASBOURG

DESCRIPTION DU RÉSEAU
- Longueur du réseau (km) 9,6
- Équivalents-logements desservis 3 147
- Livraisons totales (MWh) 36 405

BOUQUET ÉNERGÉTIQUE (EN %)
- Biomasse 89
- Géothermie ..... –
- UVE (Unité de Valorisation énergétique) ..... –
- Chaleur industrielle ..... –
- Biogaz ..... –
- Gaz fossiles 11
- Charbon ..... –
- Fioul ..... –
- Autres ..... –

COGÉNÉRATION
- Présence de cogénération ..... oui
- Production électrique totale (MWh) 23 339

ÉMISSIONS DE CO_2
- Contenu dans le réseau ..... 0 kg/kWh

89 % > EnR&R
11 % > ÉNERGIES FOSSILES

SARREGUEMINES
RÉSEAU DE SARREGUEMINES

MAÎTRE D'OUVRAGE
Commune de Sarreguemines
57200 SARREGUEMINES

SOCIÉTÉ GESTIONNAIRE
PÉRIN FRÈRES SAINT-ANDRÉ
37 avenue de Lattre de Tassigny
59350 SAINT-ANDRÉ

DESCRIPTION DU RÉSEAU
- Longueur du réseau (km) 2,6
- Équivalents-logements desservis 557
- Livraisons totales (MWh) 8 899

BOUQUET ÉNERGÉTIQUE (EN %)
- Biomasse ..... –
- Géothermie ..... –
- UVE (Unité de Valorisation énergétique) ..... –
- Chaleur industrielle ..... –
- Biogaz ..... –
- Gaz fossiles 100
- Charbon ..... –
- Fioul ..... –
- Autres ..... –

COGÉNÉRATION
- Présence de cogénération ..... oui
- Production électrique totale (MWh) 5 803

ÉMISSIONS DE CO_2
- Contenu dans le réseau ..... 0,261 kg/kWh



100 % > ÉNERGIES FOSSILES

SCHILTIGHEIM
LE RIED

MAÎTRE D'OUVRAGE
USEIR

SOCIÉTÉ GESTIONNAIRE
COFELY Services AGENCE ALSACE
1000 boulevard Sébastien Brant
67400 ILLKIRCH

DESCRIPTION DU RÉSEAU
- Longueur du réseau (km) 5
- Équivalents-logements desservis 1 722
- Livraisons totales (MWh) 18 943

BOUQUET ÉNERGÉTIQUE (EN %)
- Biomasse ..... –
- Géothermie ..... –
- UVE (Unité de Valorisation énergétique) ..... –
- Chaleur industrielle ..... –
- Biogaz ..... –
- Gaz fossiles 100
- Charbon ..... –
- Fioul ..... –
- Autres ..... –

COGÉNÉRATION
- Présence de cogénération ..... non
- Production électrique totale (MWh) ..... –

ÉMISSIONS DE CO_2
- Contenu dans le réseau ..... 0,228 kg/kWh



100 % > ÉNERGIES FOSSILES

SEDAN
ZUP DE SEDAN

MAÎTRE D'OUVRAGE
Commune de Sedan
08200 SEDAN

SOCIÉTÉ GESTIONNAIRE
PÉRIN FRÈRES ST-ANDRÉ
37 avenue de Lattre de Tassigny
59350 SAINT-ANDRÉ

DESCRIPTION DU RÉSEAU
- Longueur du réseau (km) 11,4
- Équivalents-logements desservis 4 140
- Livraisons totales (MWh) 51 443

BOUQUET ÉNERGÉTIQUE (EN %)
- Biomasse 62
- Géothermie ..... –
- UVE (Unité de Valorisation énergétique) ..... –
- Chaleur industrielle ..... –
- Biogaz ..... –
- Gaz fossiles 37
- Charbon ..... –
- Fioul ..... –
- Autres ..... –

COGÉNÉRATION
- Présence de cogénération ..... oui
- Production électrique totale (MWh) 14 159

ÉMISSIONS DE CO_2
- Contenu dans le réseau ..... 0,109 kg/kWh

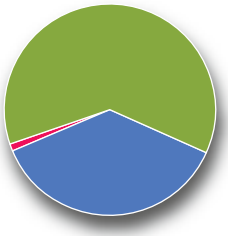

62 % > EnR&R
37 % > ÉNERGIES FOSSILES
1 % > AUTRES (hors EnR&R)

STIRING-WENDEL
STIRING-WENDEL

MAÎTRE D'OUVRAGE
Commune de Stiring-Wendel
57350 STIRING-WENDEL

SOCIÉTÉ GESTIONNAIRE
ENGIE COFELY
35 avenue du XXe Corps – CS 20285
54005 NANCY CEDEX

DESCRIPTION DU RÉSEAU
- Longueur du réseau (km) 4
- Équivalents-logements desservis 153
- Livraisons totales (MWh) 2 435

BOUQUET ÉNERGÉTIQUE (EN %)
- Biomasse ..... –
- Géothermie ..... –
- UVE (Unité de Valorisation énergétique) ..... –
- Chaleur industrielle ..... –
- Biogaz ..... –
- Gaz fossiles ..... –
- Charbon 8
- Fioul 32
- Autres 59

COGÉNÉRATION
- Présence de cogénération ..... non
- Production électrique totale (MWh) ..... –

ÉMISSIONS DE CO_2
- Contenu dans le réseau ..... 0,182 kg/kWh

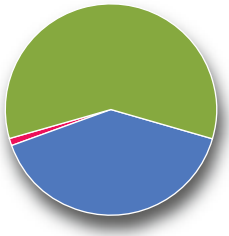

59 % > EnR&R
40 % > ÉNERGIES FOSSILES
1 % > AUTRES (hors EnR&R)

STRASBOURG
ELSAU

MAÎTRE D'OUVRAGE
L'Eurométropole de Strasbourg
1 parc de l'Étoile
67000 STRASBOURG

SOCIÉTÉ GESTIONNAIRE
STRASBOURG ÉNERGIE
3F rue du Fort
67118 GEISPOLSHEIM

DESCRIPTION DU RÉSEAU
- Longueur du réseau (km) 18,1
- Équivalents-logements desservis 8 969
- Livraisons totales (MWh) 98 643

BOUQUET ÉNERGÉTIQUE (EN %)
- Biomasse ..... –
- Géothermie ..... –
- UVE (Unité de Valorisation énergétique) ..... –
- Chaleur industrielle ..... –
- Biogaz ..... –
- Gaz fossiles 69
- Charbon ..... –
- Fioul ..... –
- Autres 31

COGÉNÉRATION
- Présence de cogénération ..... non
- Production électrique totale (MWh) ..... –

ÉMISSIONS DE CO_2
- Contenu dans le réseau ..... 0,280 kg/kWh

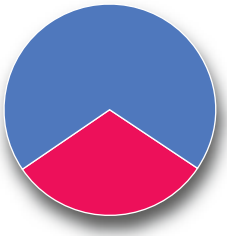

69 % > ÉNERGIES FOSSILES
31 % > AUTRES (hors EnR&R)

STRASBOURG
HAUTEPIERRE

MAÎTRE D'OUVRAGE
Eurométropole de Strasbourg
1 Parc de l'Étoile
67000 STRASBOURG

SOCIÉTÉ GESTIONNAIRE
HAUTEPIERRE ÉNERGIE
3F rue du Fort
67118 GEISPOLSHEIM

DESCRIPTION DU RÉSEAU
- Longueur du réseau (km) 20
- Équivalents-logements desservis 12 065
- Livraisons totales (MWh) 132 691

BOUQUET ÉNERGÉTIQUE (EN %)
- Biomasse ..... –
- Géothermie ..... –
- UVE (Unité de Valorisation énergétique) ..... –
- Chaleur industrielle ..... –
- Biogaz ..... –
- Gaz fossiles 99
- Charbon ..... –
- Fioul 1
- Autres ..... –

COGÉNÉRATION
- Présence de cogénération ..... oui
- Production électrique totale (MWh) 361

ÉMISSIONS DE CO_2
- Contenu dans le réseau ..... 0,240 kg/kWh



100 % > ÉNERGIES FOSSILES

STRASBOURG
L'ESPLANADE

MAÎTRE D'OUVRAGE
L'Eurométropole de Strasbourg
1 Parc de l'Étoile
67000 STRASBOURG

SOCIÉTÉ GESTIONNAIRE
SETE
3F rue du Fort
67118 GEISPOLSHEIM

DESCRIPTION DU RÉSEAU
- Longueur du réseau (km) 14,1
- Équivalents-logements desservis ... 11 800
- Livraisons totales (MWh) 129 768

BOUQUET ÉNERGÉTIQUE (EN %)
- Biomasse ..... –
- Géothermie ..... –
- UVE (Unité de Valorisation énergétique) .... –
- Chaleur industrielle ..... –
- Biogaz ..... –
- Gaz fossiles 99
- Charbon ..... –
- Fioul 1
- Autres ..... –

COGÉNÉRATION
- Présence de cogénération ..... non
- Production électrique totale (MWh) ..... –

ÉMISSIONS DE CO_2
- Contenu dans le réseau ..... 0,239 kg/kWh



100 % > ÉNERGIES FOSSILES

STRASBOURG
ÉCO-QUARTIER BRASSERIE CRONENBOURG

MAÎTRE D'OUVRAGE
SERS

SOCIÉTÉ GESTIONNAIRE
Ecotral
5 rue G.-A. Hirn
67000 STRASBOURG

DESCRIPTION DU RÉSEAU
- Longueur du réseau (km) 0,7
- Équivalents-logements desservis 119
- Livraisons totales (MWh) 1 313

BOUQUET ÉNERGÉTIQUE (EN %)
- Biomasse ..... –
- Géothermie ..... –
- UVE (Unité de Valorisation énergétique) .... –
- Chaleur industrielle ..... –
- Biogaz ..... –
- Gaz fossiles 1
- Charbon ..... –
- Fioul ..... –
- Autres 99

COGÉNÉRATION
- Présence de cogénération ..... non
- Production électrique totale (MWh) ..... –

ÉMISSIONS DE CO_2
- Contenu dans le réseau ..... 0,067 kg/kWh

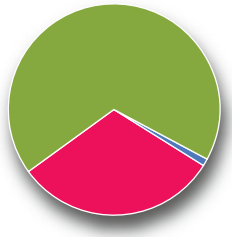

68 % > EnR&R
1 % > ÉNERGIES FOSSILES
31 % > AUTRES (hors ENR&R)

STRASBOURG
CITÉ DE L'ILL

MAÎTRE D'OUVRAGE
Habitation Moderne
24 route de l'Hôpital – CS 30062
67027 STRASBOURG

SOCIÉTÉ GESTIONNAIRE
Idex Énergies Est
Val Euromoselle Sud
54140 NORROY-LE-VENEUR

DESCRIPTION DU RÉSEAU
- Longueur du réseau (km) 4,5
- Équivalents-logements desservis 1 664
- Livraisons totales (MWh) 18 304

BOUQUET ÉNERGÉTIQUE (EN %)
- Biomasse 63
- Géothermie ..... –
- UVE (Unité de Valorisation énergétique) ..... –
- Chaleur industrielle ..... –
- Biogaz ..... –
- Gaz fossiles 37
- Charbon ..... –
- Fioul ..... –
- Autres ..... –

COGÉNÉRATION
- Présence de cogénération ..... non
- Production électrique totale (MWh) ..... –

ÉMISSIONS DE CO_2
- Contenu dans le réseau ..... 0,081 kg/kWh

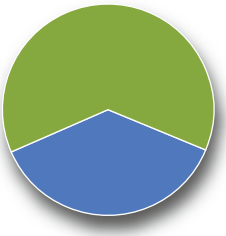

63 % > EnR&R
37 % > ÉNERGIES FOSSILES

STRASBOURG
COLMAR VOSGES

MAÎTRE D'OUVRAGE
Ecolya
6 rue du Parc
67205 OBERHAUSBERGEN

SOCIÉTÉ GESTIONNAIRE
COFELY Services AGENCE ALSACE
1000 boulevard Sébastien Brant
67400 ILLKIRCH

DESCRIPTION DU RÉSEAU
- Longueur du réseau (km) 0,4
- Équivalents-logements desservis 100
- Livraisons totales (MWh) 1 099

BOUQUET ÉNERGÉTIQUE (EN %)
- Biomasse 59
- Géothermie ..... –
- UVE (Unité de Valorisation énergétique) ..... –
- Chaleur industrielle ..... –
- Biogaz ..... –
- Gaz fossiles 41
- Charbon ..... –
- Fioul ..... –
- Autres ..... –

COGÉNÉRATION
- Présence de cogénération ..... non
- Production électrique totale (MWh) ..... –

ÉMISSIONS DE CO_2
- Contenu dans le réseau ..... 0,168 kg/kWh

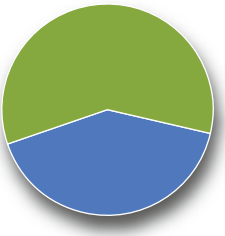

59 % > EnR&R
41 % > ÉNERGIES FOSSILES

TROYES
LES CHARTREUX

MAÎTRE D'OUVRAGE
Communauté d'agglomération
du Grand Troyes
1 place Robert Galley
10000 TROYES

SOCIÉTÉ GESTIONNAIRE
RÉSEAUX CHAUFFAGE URBAIN
GRAND TROYES
1 place Robert Galley
10000 TROYES

DESCRIPTION DU RÉSEAU
- Longueur du réseau (km) 10
- Équivalents-logements desservis 4 201
- Livraisons totales (MWh) 43 541

BOUQUET ÉNERGÉTIQUE (EN %)
- Biomasse 71
- Géothermie ..... –
- UVE (Unité de Valorisation énergétique) ..... –
- Chaleur industrielle ..... –
- Biogaz ..... –
- Gaz fossiles 29
- Charbon ..... –
- Fioul ..... –
- Autres ..... –

COGÉNÉRATION
- Présence de cogénération ..... non
- Production électrique totale (MWh) ..... –

ÉMISSIONS DE CO_2
- Contenu dans le réseau ..... 0,075 kg/kWh

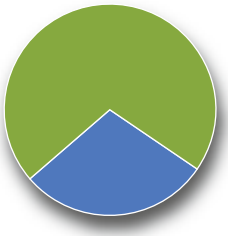

71 % > EnR&R
29 % > ÉNERGIES FOSSILES

VANDŒUVRE-LÈS-NANCY
RÉSEAU DE VANDŒUVRE

MAÎTRE D'OUVRAGE
Communauté Urbaine du Grand Nancy
54000 NANCY

SOCIÉTÉ GESTIONNAIRE
S.E.E.V.
Rue Jeanne d'Arc
54500 VANDŒUVRE-LÈS-NANCY

DESCRIPTION DU RÉSEAU
- Longueur du réseau (km) 23,3
- Équivalents-logements desservis 11 066
- Livraisons totales (MWh) 156 967

BOUQUET ÉNERGÉTIQUE (EN %)
- Biomasse 15
- Géothermie ..... –
- UVE (Unité de Valorisation énergétique) 71
- Chaleur industrielle ..... –
- Biogaz ..... –
- Gaz fossiles 14
- Charbon ..... –
- Fioul ..... –
- Autres ..... –

COGÉNÉRATION
- Présence de cogénération ..... non
- Production électrique totale (MWh) ..... –

ÉMISSIONS DE CO_2
- Contenu dans le réseau ..... 0,034 kg/kWh

86 % > EnR&R
14 % > ÉNERGIES FOSSILES

VERDUN
ZUP ANTHOUARD

MAÎTRE D'OUVRAGE
Commune de Verdun
55100 VERDUN

SOCIÉTÉ GESTIONNAIRE
Dalkia Metz
4 avenue Sebastopol
57000 METZ

DESCRIPTION DU RÉSEAU
- Longueur du réseau (km) 1,2
- Équivalents-logements desservis 1 045
- Livraisons totales (MWh) 16 680

BOUQUET ÉNERGÉTIQUE (EN %)
- Biomasse ..... –
- Géothermie ..... –
- UVE (Unité de Valorisation énergétique) ..... –
- Chaleur industrielle ..... –
- Biogaz ..... –
- Gaz fossiles 98
- Charbon ..... –
- Fioul 2
- Autres ..... –

COGÉNÉRATION
- Présence de cogénération ..... oui
- Production électrique totale (MWh) 9 877

ÉMISSIONS DE CO_2
- Contenu dans le réseau ..... 0,209 kg/kWh



100 % > ÉNERGIES FOSSILES

VITRY-LE-FRANÇOIS
VITRY HABITAT

MAÎTRE D'OUVRAGE
Vitry Habitat
11 bis rue de la Pépinière
51301 VITRY-LE-FRANÇOIS CEDEX

SOCIÉTÉ GESTIONNAIRE
VITRY HABITAT
11 bis rue de la Pépinière
51301 VITRY-LE-FRANÇOIS CEDEX

DESCRIPTION DU RÉSEAU
- Longueur du réseau (km) 15
- Équivalents-logements desservis 2
- Livraisons totales (MWh) 20

BOUQUET ÉNERGÉTIQUE (EN %)
- Biomasse 100
- Géothermie ..... –
- UVE (Unité de Valorisation énergétique) ..... –
- Chaleur industrielle ..... –
- Biogaz ..... –
- Gaz fossiles ..... –
- Charbon ..... –
- Fioul ..... –
- Autres ..... –

COGÉNÉRATION
- Présence de cogénération ..... non
- Production électrique totale (MWh) ..... –

ÉMISSIONS DE CO_2
- Contenu dans le réseau ..... 0 kg/kWh

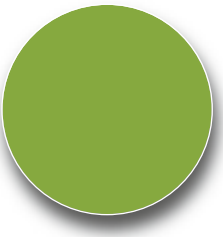

100 % > EnR&R

VITTEL
ZAD DU HAUT DE FOL

MAÎTRE D'OUVRAGE
Commune de Vittel
88800 VITTEL

SOCIÉTÉ GESTIONNAIRE
Idex Énergies Est
Val Euromoselle Sud
54140 NORROY-LE-VENEUR

DESCRIPTION DU RÉSEAU
- Longueur du réseau (km) 5,8
- Équivalents-logements desservis 1 290
- Livraisons totales (MWh) 18 298

BOUQUET ÉNERGÉTIQUE (EN %)
- Biomasse 58
- Géothermie ..... -
- UVE (Unité de Valorisation énergétique) ..... -
- Chaleur industrielle ..... -
- Biogaz ..... -
- Gaz fossiles 42
- Charbon ..... -
- Fioul ..... -
- Autres ..... -

COGÉNÉRATION
- Présence de cogénération ..... oui
- Production électrique totale (MWh) . 5 162

ÉMISSIONS DE CO_2
- Contenu dans le réseau ..... 0,108 kg/kWh

58 % > EnR&R
42 % > ÉNERGIES FOSSILES

YUTZ
RÉSEAU DE LA VILLE DE YUTZ

MAÎTRE D'OUVRAGE
Commune de Yutz
57970 YUTZ

SOCIÉTÉ GESTIONNAIRE
COFELY SERVICES Agence Lorraine
35, avenue du XXe Corps – CS 20285
54005 NANCY

DESCRIPTION DU RÉSEAU
- Longueur du réseau (km) 3,5
- Équivalents-logements desservis 492
- Livraisons totales (MWh) 7 857

BOUQUET ÉNERGÉTIQUE (EN %)
- Biomasse 77
- Géothermie ..... -
- UVE (Unité de Valorisation énergétique) ..... -
- Chaleur industrielle ..... -
- Biogaz ..... -
- Gaz fossiles 23
- Charbon ..... -
- Fioul ..... -
- Autres ..... -

COGÉNÉRATION
- Présence de cogénération ..... non
- Production électrique totale (MWh) ..... -

ÉMISSIONS DE CO_2
- Contenu dans le réseau ..... 0,068 kg/kWh

77 % > EnR&R
23 % > ÉNERGIES FOSSILES

HAUTS-DE-FRANCE

44 RÉSEAUX

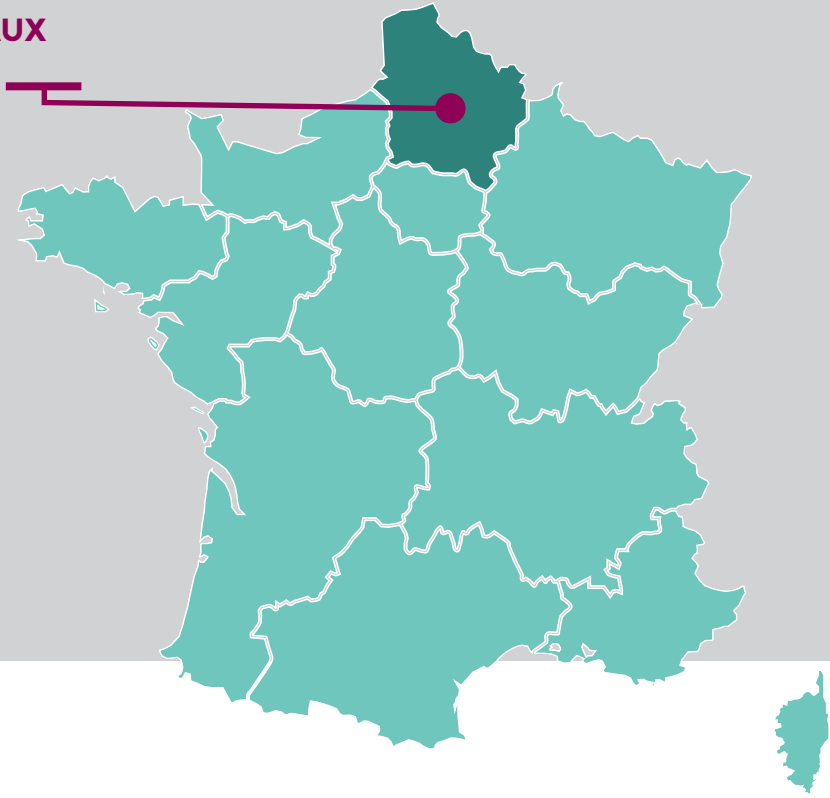

BOUQUET ÉNERGÉTIQUE

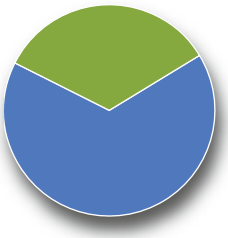

34 % > EnR&R

66 % > ÉNERGIES FOSSILES

LONGUEUR DES RÉSEAUX (km)	337
ÉQUIVALENTS-LOGEMENTS (nb)	125 678
LIVRAISONS TOTALES (GWh)	1 380
CONTENU EN CO2 MOYEN (kg/kWh)	0,170

ABBEVILLE
RÉSEAU D'ABBEVILLE

MAÎTRE D'OUVRAGE
Commune ABBECommune
80100 ABBEVILLE

SOCIÉTÉ GESTIONNAIRE
DALKIA
37 avenue de Lattre de Tassigny
59350 SAINT-ANDRÉ

DESCRIPTION DU RÉSEAU
- Longueur du réseau (km) 7
- Équivalents-logements desservis 1 297
- Livraisons totales (MWh) 20 219

BOUQUET ÉNERGÉTIQUE (EN %)
- Biomasse 57
- Géothermie ..... -
- UVE (Unité de Valorisation Énergétique) ... -
- Chaleur industrielle ..... -
- Biogaz ..... -
- Gaz fossiles 43
- Charbon ..... -
- Fioul ..... -
- Autres ..... -

COGÉNÉRATION
- Présence de cogénération ..... oui
- Production électrique totale (MWh) . 4 597

ÉMISSIONS DE CO_2
- Contenu dans le réseau ..... 0,115 kg/kWh

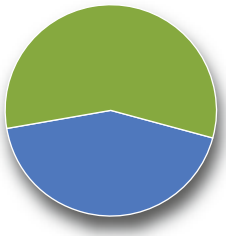

57 % > EnR&R
43 % > ÉNERGIES FOSSILES

ACHICOURT
RÉSEAU DE CHALEUR D'ACHICOURT

MAÎTRE D'OUVRAGE
Pas de Calais Habitat
59650 VILLENEUVE-D'ASCQ

SOCIÉTÉ GESTIONNAIRE
DALKIA
37 avenue de Lattre de Tassigny
59350 SAINT-ANDRÉ

DESCRIPTION DU RÉSEAU
- Longueur du réseau (km) 2,5
- Équivalents-logements desservis 422
- Livraisons totales (MWh) 4 449

BOUQUET ÉNERGÉTIQUE (EN %)
- Biomasse 39
- Géothermie ..... -
- UVE (Unité de Valorisation énergétique) .... -
- Chaleur industrielle ..... -
- Biogaz ..... -
- Gaz fossiles 32
- Charbon ..... -
- Fioul ..... -
- Autres 6

COGÉNÉRATION
- Présence de cogénération ..... non
- Production électrique totale (MWh) ..... -

ÉMISSIONS DE CO_2
- Contenu dans le réseau ..... 0,09 kg/kWh

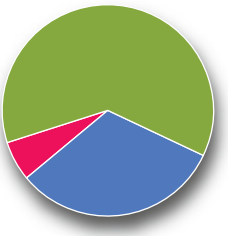

62 % > EnR&R
32 % > ÉNERGIES FOSSILES
6 % > AUTRES (hors EnR&R)

AMIENS
ÉTOUVIE

MAÎTRE D'OUVRAGE
Société immobilière Picarde

SOCIÉTÉ GESTIONNAIRE
ENGIE COFELY AGENCE PICARDIE
16 allée du Nautilus
80440 GLISY

DESCRIPTION DU RÉSEAU
- Longueur du réseau (km) 5
- Équivalents-logements desservis 2 146
- Livraisons totales (MWh) 33 449

BOUQUET ÉNERGÉTIQUE (EN %)
- Biomasse 100
- Géothermie ..... -
- UVE (Unité de Valorisation énergétique) ..... -
- Chaleur industrielle ..... -
- Biogaz ..... -
- Gaz fossiles ..... -
- Charbon ..... -
- Fioul ..... -
- Autres ..... -

COGÉNÉRATION
- Présence de cogénération ..... non
- Production électrique totale (MWh) ..... -

ÉMISSIONS DE CO_2
- Contenu dans le réseau ..... 0 kg/kWh

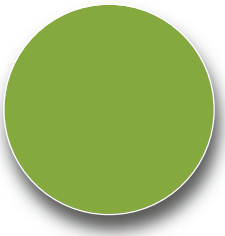

100 % > EnR&R

ANZIN
LES RIVES CRÉATIVES DE L'ESCAUT

MAÎTRE D'OUVRAGE
Valenciennes Métropole
59650 VILLENEUVE-D'ASCQ

SOCIÉTÉ GESTIONNAIRE
ENGIE Cofely
10 avenue de l'horizon
59650 VILLENEUVE-D'ASCQ

DESCRIPTION DU RÉSEAU
- Longueur du réseau (km) 0,3
- Équivalents-logements desservis 47
- Livraisons totales (MWh) 496

BOUQUET ÉNERGÉTIQUE (EN %)
- Biomasse ..... -
- Géothermie 100
- UVE (Unité de Valorisation énergétique) ..... -
- Chaleur industrielle ..... -
- Biogaz ..... -
- Gaz fossiles ..... -
- Charbon ..... -
- Fioul ..... -
- Autres ..... -

COGÉNÉRATION
- Présence de cogénération ..... non
- Production électrique totale (MWh) ..... -

ÉMISSIONS DE CO_2
- Contenu dans le réseau ..... 0 kg/kWh

100 % > EnR&R

ARQUES
RÉSEAU DE ARQUES

MAÎTRE D'OUVRAGE
Commune de Arques
59650 VILLENEUVE-D'ASCQ

SOCIÉTÉ GESTIONNAIRE
ENGIE Cofely
10 avenue de l'horizon
59650 VILLENEUVE-D'ASCQ

DESCRIPTION DU RÉSEAU
- Longueur du réseau (km) 4
- Équivalents-logements desservis 626
- Livraisons totales (MWh) 5 865

BOUQUET ÉNERGÉTIQUE (EN %)
- Biomasse 78
- Géothermie ..... –
- UVE (Unité de Valorisation énergétique) ..... –
- Chaleur industrielle ..... –
- Biogaz ..... –
- Gaz fossiles 22
- Charbon ..... –
- Fioul ..... –
- Autres ..... –

COGÉNÉRATION
- Présence de cogénération ..... non
- Production électrique totale (MWh) ..... –

ÉMISSIONS DE CO_2
- Contenu dans le réseau ..... 0,057 kg/kWh

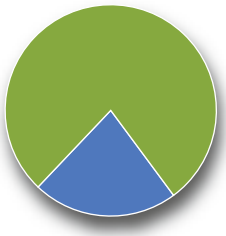

78 % > EnR&R
22 % > ÉNERGIES FOSSILES

ARRAS
RÉSEAU DE CHALEUR D'ARRAS

MAÎTRE D'OUVRAGE
Communauté Urbaine d'Arras
Boulevard du Général de Gaulle
62026 ARRAS

SOCIÉTÉ GESTIONNAIRE
DALKIA
37 avenue de Lattre de Tassigny
59350 SAINT-ANDRÉ

DESCRIPTION DU RÉSEAU
- Longueur du réseau (km) 12,4
- Équivalents-logements desservis 5 099
- Livraisons totales (MWh) 53 746

BOUQUET ÉNERGÉTIQUE (EN %)
- Biomasse ..... –
- Géothermie ..... –
- UVE (Unité de Valorisation énergétique) ..... –
- Chaleur industrielle ..... –
- Biogaz ..... –
- Gaz fossiles 100
- Charbon ..... –
- Fioul ..... –
- Autres ..... –

COGÉNÉRATION
- Présence de cogénération ..... oui
- Production électrique totale (MWh) 35 234

ÉMISSIONS DE CO_2
- Contenu dans le réseau ..... 0,238 kg/kWh

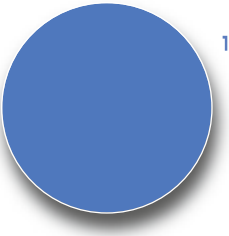

100 % > ÉNERGIES FOSSILES

AVION

ZUP DU QUARTIER RÉPUBLIQUE – AVION

MAÎTRE D'OUVRAGE

Pas de Calais Habitat
59650 VILLENEUVE-D'ASCQ

SOCIÉTÉ GESTIONNAIRE

DALKIA
37 avenue de Lattre de Tassigny
59350 SAINT-ANDRÉ

DESCRIPTION DU RÉSEAU

- Longueur du réseau (km) 3
- Équivalents-logements desservis 1 102
- Livraisons totales (MWh) 11 622

BOUQUET ÉNERGÉTIQUE (EN %)

- Biomasse ..... –
- Géothermie ..... –
- UVE (Unité de Valorisation énergétique) ..... –
- Chaleur industrielle ..... –
- Biogaz ..... –
- Gaz fossiles 100
- Charbon ..... –
- Fioul ..... –
- Autres ..... –

COGÉNÉRATION

- Présence de cogénération ..... oui
- Production électrique totale (MWh) 7 122

ÉMISSIONS DE CO_2

- Contenu dans le réseau ..... 0,202 kg/kWh



100 % > ÉNERGIES FOSSILES

BARENTON-BUGNY

RÉSEAU DE LAON

MAÎTRE D'OUVRAGE

ENGIE COFELY Agence Picardie
16 allée du Nautilus
80440 GLISY

SOCIÉTÉ GESTIONNAIRE

ENGIE COFELY AGENCE PICARDIE
16 allée du Nautilus
80440 GLISY

DESCRIPTION DU RÉSEAU

- Longueur du réseau (km) 0,2
- Équivalents-logements desservis 142
- Livraisons totales (MWh) 1 576

BOUQUET ÉNERGÉTIQUE (EN %)

- Biomasse 81
- Géothermie ..... –
- UVE (Unité de Valorisation énergétique) ..... –
- Chaleur industrielle ..... –
- Biogaz ..... –
- Gaz fossiles 19
- Charbon ..... –
- Fioul ..... –
- Autres ..... –

COGÉNÉRATION

- Présence de cogénération ..... non
- Production électrique totale (MWh) ..... –

ÉMISSIONS DE CO_2

- Contenu dans le réseau ..... 0,039 kg/kWh

81 % > EnR&R
19 % > ÉNERGIES FOSSILES

BEAUVAIS

RÉSEAU DU QUARTIER SAINT-JEAN

MAÎTRE D'OUVRAGE

Commune de Beauvais
Hôtel de ville
60000 BEAUVAIS

SOCIÉTÉ GESTIONNAIRE

BCSJ
203 rue Demidoff
76600 LE HAVRE

DESCRIPTION DU RÉSEAU

- Longueur du réseau (km) 8
- Équivalents-logements desservis 2 523
- Livraisons totales (MWh) 28 590

BOUQUET ÉNERGÉTIQUE (EN %)

- Biomasse 93
- Géothermie ..... –
- UVE (Unité de Valorisation énergétique) ..... –
- Chaleur industrielle ..... –
- Biogaz ..... –
- Gaz fossiles 6
- Charbon ..... –
- Fioul ..... –
- Autres 1

COGÉNÉRATION

- Présence de cogénération ..... non
- Production électrique totale (MWh) ..... –

ÉMISSIONS DE CO_2

- Contenu dans le réseau ..... 0,019 kg/kWh

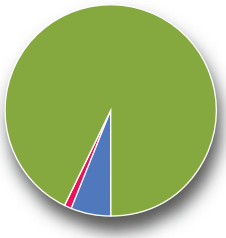

93 % > EnR&R
6 % > ÉNERGIES FOSSILES
1 % > AUTRES (hors EnR&R)

BÉTHUNE

RÉSEAU DE CHALEUR DE BÉTHUNE - MONT LIÉBAUT

MAÎTRE D'OUVRAGE

Commune de Béthune
Place du 4 septembre
62407 BÉTHUNE

SOCIÉTÉ GESTIONNAIRE

DALKIA
37 avenue de Lattre de Tassigny
59350 SAINT-ANDRÉ

DESCRIPTION DU RÉSEAU

- Longueur du réseau (km) 10,3
- Équivalents-logements desservis 1 889
- Livraisons totales (MWh) 19 918

BOUQUET ÉNERGÉTIQUE (EN %)

- Biomasse ..... –
- Géothermie ..... –
- UVE (Unité de Valorisation énergétique) ..... –
- Chaleur industrielle ..... –
- Biogaz ..... –
- Gaz fossiles 73
- Charbon ..... –
- Fioul 3
- Autres 24

COGÉNÉRATION

- Présence de cogénération ..... oui
- Production électrique totale (MWh) . 3 784

ÉMISSIONS DE CO_2

- Contenu dans le réseau ..... 0,240 kg/kWh

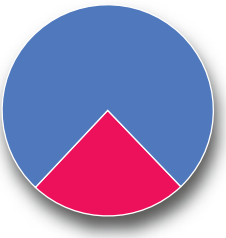

76 % > ÉNERGIES FOSSILES
24 % > AUTRES (hors EnR&R)

BÉTHUNE

RÉSEAU DE CHALEUR DE BÉTHUNE - CENTRE VILLE

MAÎTRE D'OUVRAGE

Commune de Béthune
Place du 4 septembre
62407 BÉTHUNE

SOCIÉTÉ GESTIONNAIRE

BÉTHUNE ÉNERGIE SERVICES
37 avenue de Lattre de Tassigny
59350 SAINT-ANDRÉ

DESCRIPTION DU RÉSEAU

- Longueur du réseau (km) 2,2
- Équivalents-logements desservis 1 158
- Livraisons totales (MWh) 12 205

BOUQUET ÉNERGÉTIQUE (EN %)

- Biomasse ..... -
- Géothermie ..... -
- UVE (Unité de Valorisation énergétique) ..... -
- Chaleur industrielle ..... -
- Biogaz ..... -
- Gaz fossiles 100
- Charbon ..... -
- Fioul ..... -
- Autres ..... -

COGÉNÉRATION

- Présence de cogénération ..... oui
- Production électrique totale (MWh) . 8 585

ÉMISSIONS DE CO_2

- Contenu dans le réseau ..... 0,204 kg/kWh

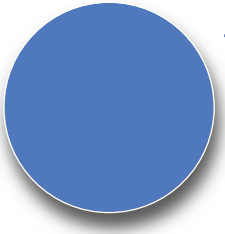

100 % > ÉNERGIES FOSSILES

BOULOGNE-SUR-MER

RÉSEAU DE CHALEUR DE BOULOGNE-SUR-MER

MAÎTRE D'OUVRAGE

Commune de Boulogne-sur-Mer
Place Godefroy de Bouillon
62200 BOULOGNE-SUR-MER

SOCIÉTÉ GESTIONNAIRE

ECOLIANE
37 avenue de Lattre de Tassigny
59350 SAINT-ANDRÉ

DESCRIPTION DU RÉSEAU

- Longueur du réseau (km) 8,5
- Équivalents-logements desservis 2 467
- Livraisons totales (MWh) 29 249

BOUQUET ÉNERGÉTIQUE (EN %)

- Biomasse ..... -
- Géothermie ..... -
- UVE (Unité de Valorisation énergétique) ... 5
- Chaleur industrielle ..... -
- Biogaz ..... -
- Gaz fossiles 95
- Charbon ..... -
- Fioul ..... -
- Autres ..... -

COGÉNÉRATION

- Présence de cogénération ..... non
- Production électrique totale (MWh) ..... -

ÉMISSIONS DE CO_2

- Contenu dans le réseau ..... 0,204 kg/kWh

5 % > EnR&R
95 % > ÉNERGIES FOSSILES

BRETEUIL
RÉSEAU DE BRETEUIL-SUR-NOYE

MAÎTRE D'OUVRAGE
Commune de Breteuil
60120 BRETEUIL

SOCIÉTÉ GESTIONNAIRE
BRETEUIL ÉNERGIE

DESCRIPTION DU RÉSEAU
- Longueur du réseau (km) 3,2
- Équivalents-logements desservis 526
- Livraisons totales (MWh) 5 956

BOUQUET ÉNERGÉTIQUE (EN %)
- Biomasse 79
- Géothermie ..... –
- UVE (Unité de Valorisation énergétique) ..... –
- Chaleur industrielle ..... –
- Biogaz ..... –
- Gaz fossiles 21
- Charbon ..... –
- Fioul ..... –
- Autres ..... –

COGÉNÉRATION
- Présence de cogénération ..... non
- Production électrique totale (MWh) ..... –

ÉMISSIONS DE CO_2
- Contenu dans le réseau ..... 0,055 kg/kWh

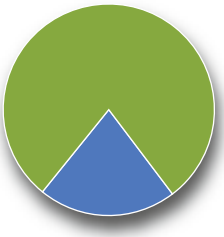

79 % > EnR&R
21 % > ÉNERGIES FOSSILES

CALAIS
RÉSEAU DE CHALEUR DE CALAIS

MAÎTRE D'OUVRAGE
Commune de Calais
Place du Soldat Inconnu
62107 CALAIS

SOCIÉTÉ GESTIONNAIRE
CALAIS ÉNERGIE
Rue Henri Guillaumet
62100 CALAIS

DESCRIPTION DU RÉSEAU
- Longueur du réseau (km) 10,4
- Équivalents-logements desservis 4 716
- Livraisons totales (MWh) 55 929

BOUQUET ÉNERGÉTIQUE (EN %)
- Biomasse 39
- Géothermie ..... –
- UVE (Unité de Valorisation énergétique) ..... –
- Chaleur industrielle ..... –
- Biogaz ..... –
- Gaz fossiles 61
- Charbon ..... –
- Fioul ..... –
- Autres ..... –

COGÉNÉRATION
- Présence de cogénération ..... oui
- Production électrique totale (MWh) . 21 691

ÉMISSIONS DE CO_2
- Contenu dans le réseau ..... 0,154 kg/kWh

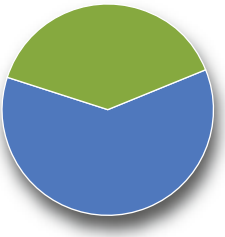

39 % > EnR&R
61 % > ÉNERGIES FOSSILES

CHÂTEAU-THIERRY
RÉSEAU DE CHÂTEAU-THIERRY

MAÎTRE D'OUVRAGE
Commune Château-Thierry
16 place de l'Hôtel de Ville
02400 CHÂTEAU-THIERRY

SOCIÉTÉ GESTIONNAIRE
SDEC

DESCRIPTION DU RÉSEAU
- Longueur du réseau (km) 10,2
- Équivalents-logements desservis 2 023
- Livraisons totales (MWh) 25 140

BOUQUET ÉNERGÉTIQUE (EN %)
- Biomasse 88
- Géothermie ..... -
- UVE (Unité de Valorisation énergétique) ..... -
- Chaleur industrielle ..... -
- Biogaz ..... -
- Gaz fossiles 12
- Charbon ..... -
- Fioul ..... -
- Autres ..... -

COGÉNÉRATION
- Présence de cogénération ..... non
- Production électrique totale (MWh) ..... -

ÉMISSIONS DE CO_2
- Contenu dans le réseau ..... 0,031 kg/kWh

88 % > EnR&R
12 % > ÉNERGIES FOSSILES

COMPIÈGNE
RÉSEAU DE COMPIÈGNE

MAÎTRE D'OUVRAGE

SOCIÉTÉ GESTIONNAIRE
CRISTALIA
90-92 rue Baudin
92300 LEVALLOIS-PERRET

DESCRIPTION DU RÉSEAU
- Longueur du réseau (km) 12,2
- Équivalents-logements desservis 5 378
- Livraisons totales (MWh) 60 935

BOUQUET ÉNERGÉTIQUE (EN %)
- Biomasse ..... -
- Géothermie ..... -
- UVE (Unité de Valorisation énergétique) ..... -
- Chaleur industrielle ..... -
- Biogaz ..... -
- Gaz fossiles 99
- Charbon ..... -
- Fioul 1
- Autres ..... -

COGÉNÉRATION
- Présence de cogénération ..... oui
- Production électrique totale (MWh) . 19 269

ÉMISSIONS DE CO_2
- Contenu dans le réseau ..... 0,241 kg/kWh



100 % > ÉNERGIES FOSSILES

CREIL
LA CAVÉE ET LES HIRONVALLES

MAÎTRE D'OUVRAGE
Oise Habitat

SOCIÉTÉ GESTIONNAIRE
Creil Énergie
37 avenue de Lattre de Tassigny
59350 SAINT-ANDRÉ

DESCRIPTION DU RÉSEAU
- Longueur du réseau (km) 12,9
- Équivalents-logements desservis 5 519
- Livraisons totales (MWh) 62 539

BOUQUET ÉNERGÉTIQUE (EN %)
- Biomasse 33
- Géothermie ..... -
- UVE (Unité de Valorisation énergétique) ..... -
- Chaleur industrielle ..... -
- Biogaz ..... -
- Gaz fossiles 67
- Charbon ..... -
- Fioul ..... -
- Autres ..... -

COGÉNÉRATION
- Présence de cogénération ..... oui
- Production électrique totale (MWh) . 20 573

ÉMISSIONS DE CO_2
- Contenu dans le réseau ..... 0,145 kg/kWh

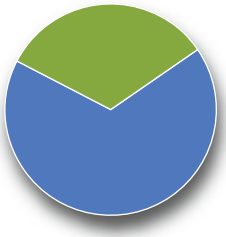

33 % > EnR&R
67 % > ÉNERGIES FOSSILES

DUNKERQUE
ÉNERGIE GRAND LITTORAL – DUNKERQUE

MAÎTRE D'OUVRAGE
Communauté Urbaine de Dunkerque
Pertuis de la Marine
59386 DUNKERQUE

SOCIÉTÉ GESTIONNAIRE
ÉNERGIE GRAND LITTORAL
214 rue de l'Albeck / ZI PETITE SYNTHE
59640 DUNKERQUE

DESCRIPTION DU RÉSEAU
- Longueur du réseau (km) 38,1
- Équivalents-logements desservis ... 13 469
- Livraisons totales (MWh) 126 145

BOUQUET ÉNERGÉTIQUE (EN %)
- Biomasse ..... -
- Géothermie ..... -
- UVE (Unité de Valorisation énergétique) ..... -
- Chaleur industrielle 61
- Biogaz ..... -
- Gaz fossiles 27
- Charbon ..... -
- Fioul 12
- Autres ..... -

COGÉNÉRATION
- Présence de cogénération ..... oui
- Production électrique totale (MWh) 29 395

ÉMISSIONS DE CO_2
- Contenu dans le réseau ..... 0,11 kg/kWh

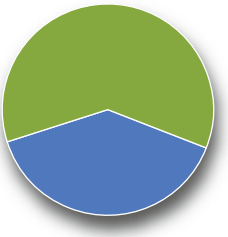

61 % > EnR&R
39 % > ÉNERGIES FOSSILES

HAZEBROUCK
RÉSEAU DE CHALEUR D'HAZEBROUCK

MAÎTRE D'OUVRAGE
Commune d'Hazebrouck
Place Général de Gaulle
59190 HAZEBROUCK

SOCIÉTÉ GESTIONNAIRE
Energie Flandres
37 avenue de Lattre de Tassigny
59350 SAINT-ANDRE

DESCRIPTION DU RÉSEAU
- Longueur du réseau (km) 11,9
- Équivalents-logements desservis 1 527
- Livraisons totales (MWh) 16 095

BOUQUET ÉNERGÉTIQUE (EN %)
- Biomasse 67
- Géothermie ..... -
- UVE (Unité de Valorisation énergétique) ..... -
- Chaleur industrielle ..... -
- Biogaz ..... -
- Gaz fossiles 33
- Charbon ..... -
- Fioul ..... -
- Autres ..... -

COGÉNÉRATION
- Présence de cogénération ..... oui
- Production électrique totale (MWh) 11

ÉMISSIONS DE CO_2
- Contenu dans le réseau ..... 0,097 kg/kWh

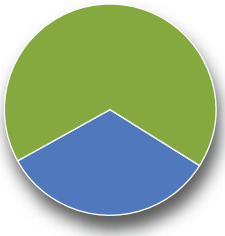

67 % > EnR&R
33 % > ÉNERGIES FOSSILES

LAMBERSART
RÉSEAU DE LAMBERSART

MAÎTRE D'OUVRAGE
GIP de LAMBERSART
59650 VILLENEUVE-D'ASCQ

SOCIÉTÉ GESTIONNAIRE
ENGIE Cofely
10 avenue de l'horizon
59650 VILLENEUVE-D'ASCQ

DESCRIPTION DU RÉSEAU
- Longueur du réseau (km) 7
- Équivalents-logements desservis 1 629
- Livraisons totales (MWh) 17 167

BOUQUET ÉNERGÉTIQUE (EN %)
- Biomasse 46
- Géothermie ..... -
- UVE (Unité de Valorisation énergétique) ..... -
- Chaleur industrielle ..... -
- Biogaz ..... -
- Gaz fossiles 52
- Charbon ..... -
- Fioul 2
- Autres ..... -

COGÉNÉRATION
- Présence de cogénération ..... oui
- Production électrique totale (MWh) 5 156

ÉMISSIONS DE CO_2
- Contenu dans le réseau ..... 0,128 kg/kWh

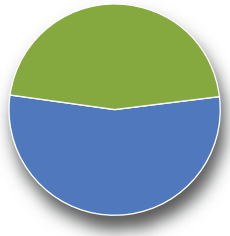

46 % > EnR&R
54 % > ÉNERGIES FOSSILES

LENS

RÉSEAU DE CHALEUR DE LENS

MAÎTRE D'OUVRAGE
Commune de Lens
17 bis place Jean Jaurès
62307 LENS

SOCIÉTÉ GESTIONNAIRE
DALKIA
37 avenue de Lattre de Tassigny
59350 SAINT-ANDRÉ

DESCRIPTION DU RÉSEAU
- Longueur du réseau (km) 7,3
- Équivalents-logements desservis 4 155
- Livraisons totales (MWh) 43 801

BOUQUET ÉNERGÉTIQUE (EN %)
- Biomasse ..... –
- Géothermie ..... –
- UVE (Unité de Valorisation énergétique) ..... –
- Chaleur industrielle ..... –
- Biogaz ..... –
- Gaz fossiles 7
- Charbon ..... –
- Fioul ..... –
- Autres 93

COGÉNÉRATION
- Présence de cogénération ..... oui
- Production électrique totale (MWh) ..... –

ÉMISSIONS DE CO_2
- Contenu dans le réseau ..... 0,017 kg/kWh

93 % > EnR&R
7 % > ÉNERGIES FOSSILES

LIÉVIN

RÉSEAU DE CHALEUR DE LIÉVIN

MAÎTRE D'OUVRAGE
Commune de Liévin
45 rue Édouard-Vaillant
62801 LIÉVIN

SOCIÉTÉ GESTIONNAIRE
DALKIA
37 avenue de Lattre de Tassigny
59350 SAINT-ANDRÉ

DESCRIPTION DU RÉSEAU
- Longueur du réseau (km) 7,6
- Équivalents-logements desservis 1 765
- Livraisons totales (MWh) 18 602

BOUQUET ÉNERGÉTIQUE (EN %)
- Biomasse ..... –
- Géothermie ..... –
- UVE (Unité de Valorisation énergétique) ..... –
- Chaleur industrielle ..... –
- Biogaz ..... –
- Gaz fossiles 100
- Charbon ..... –
- Fioul ..... –
- Autres ..... –

COGÉNÉRATION
- Présence de cogénération ..... oui
- Production électrique totale (MWh) 7 181

ÉMISSIONS DE CO_2
- Contenu dans le réseau ..... 0,248 kg/kWh

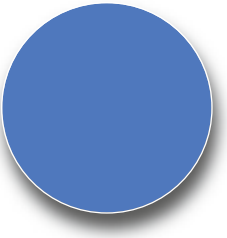

100 % > ÉNERGIES FOSSILES

LILLE
RÉSEAU DE LILLE

MAÎTRE D'OUVRAGE
Métropole Européenne de Lille (MEL)
1 rue du Ballon
59000 LILLE

SOCIÉTÉ GESTIONNAIRE
DALKIA
37 avenue de Lattre de Tassigny
59350 SAINT-ANDRÉ

DESCRIPTION DU RÉSEAU
- Longueur du réseau (km) 49,2
- Équivalents-logements desservis ... 21 982
- Livraisons totales (MWh) 231 720

BOUQUET ÉNERGÉTIQUE (EN %)
- Biomasse ..... –
- Géothermie ..... –
- UVE (Unité de Valorisation énergétique) .... –
- Chaleur industrielle ..... –
- Biogaz ..... –
- Gaz fossiles 73
- Charbon 22
- Fioul 1
- Autres 4

COGÉNÉRATION
- Présence de cogénération ..... oui
- Production électrique totale (MWh) 39 408

ÉMISSIONS DE CO_2
- Contenu dans le réseau ..... 0,302 kg/kWh

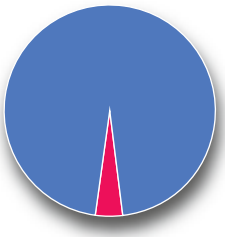

96 % > ÉNERGIES FOSSILES
4 % > AUTRES (hors EnR&R)

LILLE
QUARTIER TOURNEBRIDE LOMME-CAPINGHEM

MAÎTRE D'OUVRAGE
DALKIA
LE CHRYSALIS
69120 VAULX-EN-VELIN

SOCIÉTÉ GESTIONNAIRE
DALKIA
37 avenue de Lattre de Tassigny
59350 SAINT-ANDRÉ

DESCRIPTION DU RÉSEAU
- Longueur du réseau (km) 1,5
- Équivalents-logements desservis 991
- Livraisons totales (MWh) 10 446

BOUQUET ÉNERGÉTIQUE (EN %)
- Biomasse 63
- Géothermie ..... –
- UVE (Unité de Valorisation énergétique) .... –
- Chaleur industrielle ..... –
- Biogaz ..... –
- Gaz fossiles 37
- Charbon ..... –
- Fioul ..... –
- Autres ..... –

COGÉNÉRATION
- Présence de cogénération ..... non
- Production électrique totale (MWh) ..... –

ÉMISSIONS DE CO_2
- Contenu dans le réseau ..... 0,110 kg/kWh

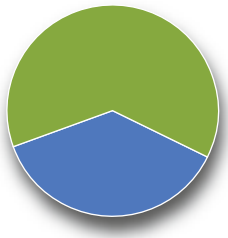

63 % > EnR&R
37 % > ÉNERGIES FOSSILES

MAUBEUGE

ZUP DE LA CASERNE JOYEUSE – MAUBEUGE

MAÎTRE D'OUVRAGE

Commune de Maubeuge
Place du Docteur Pierre-Forest
59600 MAUBEUGE

SOCIÉTÉ GESTIONNAIRE

DALKIA
37 avenue de Lattre de Tassigny
59350 SAINT-ANDRÉ

DESCRIPTION DU RÉSEAU

- Longueur du réseau (km) 0,2
- Équivalents-logements desservis 250
- Livraisons totales (MWh) 2 636

BOUQUET ÉNERGÉTIQUE (EN %)

- Biomasse ..... –
- Géothermie ..... –
- UVE (Unité de Valorisation énergétique) ..... –
- Chaleur industrielle ..... –
- Biogaz ..... –
- Gaz fossiles 100
- Charbon ..... –
- Fioul ..... –
- Autres ..... –

COGÉNÉRATION

- Présence de cogénération ..... non
- Production électrique totale (MWh) ..... –

ÉMISSIONS DE CO_2

- Contenu dans le réseau ..... 0,240 kg/kWh

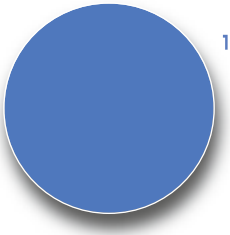

100 % > ÉNERGIES FOSSILES

MONS-EN-BARŒUL

RÉSEAU DE MONS-EN-BARŒUL

MAÎTRE D'OUVRAGE

Métropole Européenne de Lille (MEL)
1 rue du Ballon
59000 LILLE

SOCIÉTÉ GESTIONNAIRE

DALKIA
37 avenue de Lattre de Tassigny
59350 SAINT-ANDRÉ

DESCRIPTION DU RÉSEAU

- Longueur du réseau (km) 7
- Équivalents-logements desservis 5 976
- Livraisons totales (MWh) 62 996

BOUQUET ÉNERGÉTIQUE (EN %)

- Biomasse 12
- Géothermie ..... –
- UVE (Unité de Valorisation énergétique) ..... –
- Chaleur industrielle ..... –
- Biogaz ..... –
- Gaz fossiles 64
- Charbon ..... –
- Fioul ..... –
- Autres 24

COGÉNÉRATION

- Présence de cogénération ..... oui
- Production électrique totale (MWh) 20 129

ÉMISSIONS DE CO_2

- Contenu dans le réseau ..... 0,211 kg/kWh

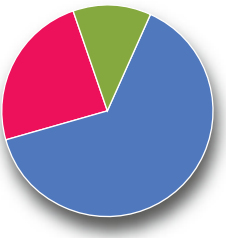

12 % > EnR&R
64 % > ÉNERGIES FOSSILES
24 % > AUTRES (hors EnR&R)

MONTATAIRE
LES MARTINETS

MAÎTRE D'OUVRAGE
Oise Habitat

SOCIÉTÉ GESTIONNAIRE
Creil Energie
37 avenue de Lattre de Tassigny
59350 SAINT-ANDRÉ

DESCRIPTION DU RÉSEAU
- Longueur du réseau (km) 2
- Équivalents-logements desservis 1 402
- Livraisons totales (MWh) 15 883

BOUQUET ÉNERGÉTIQUE (EN %)
- Biomasse ..... -
- Géothermie ..... -
- UVE (Unité de Valorisation énergétique) ..... -
- Chaleur industrielle ..... -
- Biogaz ..... -
- Gaz fossiles 100
- Charbon ..... -
- Fioul ..... -
- Autres ..... -

COGÉNÉRATION
- Présence de cogénération ..... oui
- Production électrique totale (MWh) 13 771

ÉMISSIONS DE CO_2
- Contenu dans le réseau ..... 0,223 kg/kWh



100 % > ÉNERGIES FOSSILES

MONTDIDIER
RÉSEAU DE MONTDIDIER

MAÎTRE D'OUVRAGE

SOCIÉTÉ GESTIONNAIRE
DALKIA
37 avenue de Lattre de Tassigny
59350 SAINT-ANDRÉ

DESCRIPTION DU RÉSEAU
- Longueur du réseau (km) 1,6
- Équivalents-logements desservis 622
- Livraisons totales (MWh) 7 050

BOUQUET ÉNERGÉTIQUE (EN %)
- Biomasse 57
- Géothermie ..... -
- UVE (Unité de Valorisation énergétique) ..... -
- Chaleur industrielle ..... -
- Biogaz ..... -
- Gaz fossiles 43
- Charbon ..... -
- Fioul ..... -
- Autres ..... -

COGÉNÉRATION
- Présence de cogénération ..... non
- Production électrique totale (MWh) ..... -

ÉMISSIONS DE CO_2
- Contenu dans le réseau ..... 0,116 kg/kWh

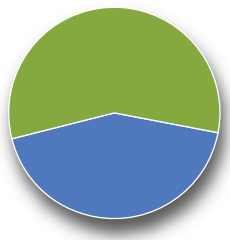

57 % > EnR&R
43 % > ÉNERGIES FOSSILES

NOGENT-SUR-OISE
QUARTIER DES OBIERS

MAÎTRE D'OUVRAGE
Commune de Nogent-sur-Oise
60180 NOGENT-SUR-OISE

SOCIÉTÉ GESTIONNAIRE
NSO Énergie
37 avenue de Lattre de Tassigny
59350 SAINT-ANDRÉ

DESCRIPTION DU RÉSEAU
- Longueur du réseau (km) 13,4
- Équivalents-logements desservis 3 895
- Livraisons totales (MWh) 44 139

BOUQUET ÉNERGÉTIQUE (EN %)
- Biomasse ..... –
- Géothermie ..... –
- UVE (Unité de Valorisation énergétique) 58
- Chaleur industrielle ..... –
- Biogaz ..... –
- Gaz fossiles 42
- Charbon ..... –
- Fioul ..... –
- Autres ..... –

COGÉNÉRATION
- Présence de cogénération ..... oui
- Production électrique totale (MWh) ... 18 491

ÉMISSIONS DE CO_2
- Contenu dans le réseau ..... 0,079 kg/kWh

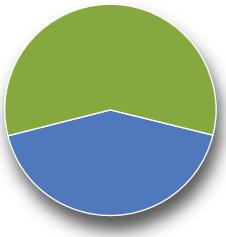

58 % > EnR&R
42 % > ÉNERGIES FOSSILES

OUTREAU
LE PORTEL-OUTREAU

MAÎTRE D'OUVRAGE
Pas de Calais Habitat
59650 VILLENEUVE-D'ASCQ

SOCIÉTÉ GESTIONNAIRE
ENGIE Cofely
10 avenue de l'horizon
59650 VILLENEUVE-D'ASCQ

DESCRIPTION DU RÉSEAU
- Longueur du réseau (km) 1
- Équivalents-logements desservis 371
- Livraisons totales (MWh) 4 400

BOUQUET ÉNERGÉTIQUE (EN %)
- Biomasse ..... –
- Géothermie ..... –
- UVE (Unité de Valorisation énergétique) .... –
- Chaleur industrielle ..... –
- Biogaz 37
- Gaz fossiles 63
- Charbon ..... –
- Fioul ..... –
- Autres ..... –

COGÉNÉRATION
- Présence de cogénération ..... oui
- Production électrique totale (MWh) ... 673

ÉMISSIONS DE CO_2
- Contenu dans le réseau ..... 0,146 kg/kWh

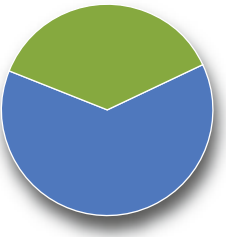

37 % > EnR&R
63 % > ÉNERGIES FOSSILES

OUTREAU

RÉSEAU DE CHALEUR LE PORTEL-OUTREAU

MAÎTRE D'OUVRAGE

Pas de Calais Habitat
59650 VILLENEUVE-D'ASCQ

SOCIÉTÉ GESTIONNAIRE

DALKIA
37 avenue de Lattre de Tassigny
59350 SAINT-ANDRÉ

DESCRIPTION DU RÉSEAU

- Longueur du réseau (km) 1,7
- Équivalents-logements desservis 451
- Livraisons totales (MWh) 5 344

BOUQUET ÉNERGÉTIQUE (EN %)

- Biomasse 15
- Géothermie ..... –
- UVE (Unité de Valorisation énergétique) ..... –
- Chaleur industrielle ..... –
- Biogaz ..... –
- Gaz fossiles 85
- Charbon ..... –
- Fioul ..... –
- Autres ..... –

COGÉNÉRATION

- Présence de cogénération ..... non
- Production électrique totale (MWh) ..... –

ÉMISSIONS DE CO_2

- Contenu dans le réseau ..... 0,209 kg/kWh

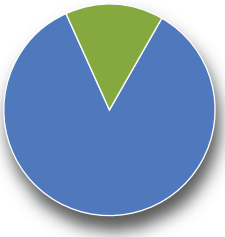

15 % > EnR&R
85 % > ÉNERGIES FOSSILES

ROUBAIX

RÉSEAU DE ROUBAIX

MAÎTRE D'OUVRAGE

Métropole Européenne de Lille (MEL)
1 rue du Ballon
59000 LILLE

SOCIÉTÉ GESTIONNAIRE

DALKIA
37 avenue de Lattre de Tassigny
59350 SAINT-ANDRÉ

DESCRIPTION DU RÉSEAU

- Longueur du réseau (km) 23,8
- Équivalents-logements desservis 10 165
- Livraisons totales (MWh) 107 155

BOUQUET ÉNERGÉTIQUE (EN %)

- Biomasse 64
- Géothermie ..... –
- UVE (Unité de Valorisation énergétique) ..... –
- Chaleur industrielle ..... –
- Biogaz ..... –
- Gaz fossiles 35
- Charbon ..... –
- Fioul 1
- Autres ..... –

COGÉNÉRATION

- Présence de cogénération ..... oui
- Production électrique totale (MWh) 20 258

ÉMISSIONS DE CO_2

- Contenu dans le réseau ..... 0,082 kg/kWh

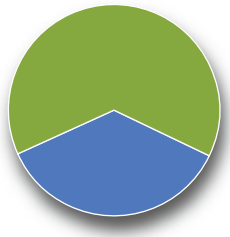

64 % > EnR&R
36 % > ÉNERGIES FOSSILES

SAINS-DU-NORD
RÉSEAU DE SAINS-DU-NORD

MAÎTRE D'OUVRAGE
Commune de Sains-du-Nord
59650 VILLENEUVE-D'ASCQ

SOCIÉTÉ GESTIONNAIRE
ENGIE Cofely
10 avenue de l'Horizon
59650 VILLENEUVE-D'ASCQ

DESCRIPTION DU RÉSEAU
- Longueur du réseau (km) 1
- Équivalents-logements desservis 132
- Livraisons totales (MWh) 1 387

BOUQUET ÉNERGÉTIQUE (EN %)
- Biomasse 68
- Géothermie ..... –
- UVE (Unité de Valorisation énergétique) ..... –
- Chaleur industrielle ..... –
- Biogaz ..... –
- Gaz fossiles 32
- Charbon ..... –
- Fioul ..... –
- Autres ..... –

COGÉNÉRATION
- Présence de cogénération ..... non
- Production électrique totale (MWh) ..... –

ÉMISSIONS DE CO_2
- Contenu dans le réseau ..... 0,084 kg/kWh

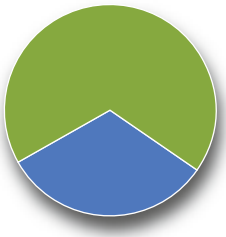

68 % > EnR&R
32 % > ÉNERGIES FOSSILES

SAINT-QUENTIN
ZUP DU QUARTIER EUROPE

MAÎTRE D'OUVRAGE
Commune de Saint-Quentin
02100 SAINT-QUENTIN

SOCIÉTÉ GESTIONNAIRE
ENGIE COFELY AGENCE PICARDIE
16 allée du Nautilus
80440 GLISY

DESCRIPTION DU RÉSEAU
- Longueur du réseau (km) 10
- Équivalents-logements desservis 3 897
- Livraisons totales (MWh) 43 297

BOUQUET ÉNERGÉTIQUE (EN %)
- Biomasse 57
- Géothermie ..... –
- UVE (Unité de Valorisation énergétique) ..... –
- Chaleur industrielle ..... –
- Biogaz ..... –
- Gaz fossiles 43
- Charbon ..... –
- Fioul ..... –
- Autres ..... –

COGÉNÉRATION
- Présence de cogénération ..... oui
- Production électrique totale (MWh) 15 210

ÉMISSIONS DE CO_2
- Contenu dans le réseau ..... 0,027 kg/kWh

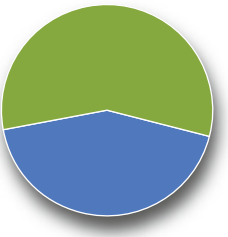

57 % > EnR&R
43 % > ÉNERGIES FOSSILES

SIN-LE-NOBLE

RÉSEAU DE CHALEUR DE SIN-LE-NOBLE

MAÎTRE D'OUVRAGE

Commune de SIN-LE-NOBLE
Place Jean-Jaurès
59450 SIN-LE-NOBLE

SOCIÉTÉ GESTIONNAIRE

DALKIA
37 avenue de Lattre de Tassigny
59350 SAINT-ANDRÉ

DESCRIPTION DU RÉSEAU

- Longueur du réseau (km) 7,3
- Équivalents-logements desservis 2 984
- Livraisons totales (MWh) 31 461

BOUQUET ÉNERGÉTIQUE (EN %)

- Biomasse 50
- Géothermie ..... –
- UVE (Unité de Valorisation énergétique) ..... –
- Chaleur industrielle ..... –
- Biogaz ..... –
- Gaz fossiles 50
- Charbon ..... –
- Fioul ..... –
- Autres ..... –

COGÉNÉRATION

- Présence de cogénération ..... oui
- Production électrique totale (MWh) ... 9 542

ÉMISSIONS DE CO_2

- Contenu dans le réseau ..... 0,109 kg/kWh

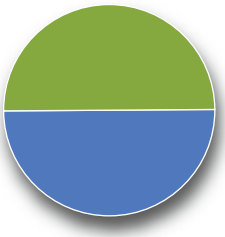

50 % > EnR&R
50 % > ÉNERGIES FOSSILES

SOISSONS

ZUP DE PRESLES

MAÎTRE D'OUVRAGE

Commune de Soissons
02200 SOISSONS

SOCIÉTÉ GESTIONNAIRE

ENGIE COFELY AGENCE PICARDIE
16 allée du Nautilus
80440 GLISY

DESCRIPTION DU RÉSEAU

- Longueur du réseau (km) 9
- Équivalents-logements desservis 2 763
- Livraisons totales (MWh) 30 696

BOUQUET ÉNERGÉTIQUE (EN %)

- Biomasse 54
- Géothermie ..... –
- UVE (Unité de Valorisation énergétique) ..... –
- Chaleur industrielle ..... –
- Biogaz ..... –
- Gaz fossiles 45
- Charbon ..... –
- Fioul 1
- Autres ..... –

COGÉNÉRATION

- Présence de cogénération ..... oui
- Production électrique totale (MWh) ... 8 544

ÉMISSIONS DE CO_2

- Contenu dans le réseau ..... 0,076 kg/kWh

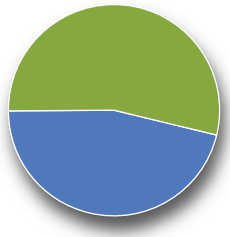

54 % > EnR&R
46 % > ÉNERGIES FOSSILES

URCEL
RÉSEAU D'URCEL

MAÎTRE D'OUVRAGE
Union des secteurs d'énergie
du département de l'Aisne

SOCIÉTÉ GESTIONNAIRE
DALKIA France
37 avenue de Lattre de Tassigny
59350 SAINT-ANDRÉ

DESCRIPTION DU RÉSEAU
- Longueur du réseau (km) 0,5
- Équivalents-logements desservis 32
- Livraisons totales (MWh) 394

BOUQUET ÉNERGÉTIQUE (EN %)
- Biomasse 83
- Géothermie ..... –
- UVE (Unité de Valorisation énergétique) ..... –
- Chaleur industrielle ..... –
- Biogaz ..... –
- Gaz fossiles 17
- Charbon ..... –
- Fioul ..... –
- Autres ..... –

COGÉNÉRATION
- Présence de cogénération ..... non
- Production électrique totale (MWh) ..... –

ÉMISSIONS DE CO_2
- Contenu dans le réseau ..... 0,050 kg/kWh

83 % > EnR&R
17 % > ÉNERGIES FOSSILES

VALENCIENNES
LES CANONNIERS

MAÎTRE D'OUVRAGE
S.A. du HAINAUT

SOCIÉTÉ GESTIONNAIRE
ENGIE Cofely
10 avenue de l'Horizon
59650 VILLENEUVE-D'ASCQ

DESCRIPTION DU RÉSEAU
- Longueur du réseau (km) 0,5
- Équivalents-logements desservis 165
- Livraisons totales (MWh) 1 744

BOUQUET ÉNERGÉTIQUE (EN %)
- Biomasse ..... –
- Géothermie ..... –
- UVE (Unité de Valorisation énergétique) ..... –
- Chaleur industrielle ..... –
- Biogaz ..... –
- Gaz fossiles 100
- Charbon ..... –
- Fioul ..... –
- Autres ..... –

COGÉNÉRATION
- Présence de cogénération ..... non
- Production électrique totale (MWh) ..... –

ÉMISSIONS DE CO_2
- Contenu dans le réseau ..... 0,232 kg/kWh



100 % > ÉNERGIES FOSSILES

VILLENEUVE-D'ASCQ
QUARTIER PONT DE BOIS

MAÎTRE D'OUVRAGE
Métropole Européenne de Lille (MEL)
1 rue du Ballon
59000 LILLE

SOCIÉTÉ GESTIONNAIRE
DALKIA
37 avenue de Lattre de Tassigny
59350 SAINT-ANDRÉ

DESCRIPTION DU RÉSEAU
- Longueur du réseau (km) 5,1
- Équivalents-logements desservis 3 000
- Livraisons totales (MWh) 31 627

BOUQUET ÉNERGÉTIQUE (EN %)
- Biomasse 30
- Géothermie ..... –
- UVE (Unité de Valorisation énergétique) .... –
- Chaleur industrielle ..... –
- Biogaz ..... –
- Gaz fossiles 38
- Charbon ..... –
- Fioul ..... –
- Autres 32

COGÉNÉRATION
- Présence de cogénération ..... non
- Production électrique totale (MWh) ..... –

ÉMISSIONS DE CO_2
- Contenu dans le réseau ..... 0,218 kg/kWh

30 % > EnR&R
38 % > ÉNERGIES FOSSILES
32 % > AUTRES (hors EnR&R)

VILLENEUVE-D'ASCQ
DOMAINE UNIVERSITAIRE ET SCIENTIFIQUE

MAÎTRE D'OUVRAGE
Université Lille 1
59000 LILLE

SOCIÉTÉ GESTIONNAIRE
DALKIA
37 avenue de Lattre de Tassigny
59350 SAINT-ANDRÉ

DESCRIPTION DU RÉSEAU
- Longueur du réseau (km) 5,4
- Équivalents-logements desservis 2 969
- Livraisons totales (MWh) 31 298

BOUQUET ÉNERGÉTIQUE (EN %)
- Biomasse ..... –
- Géothermie ..... –
- UVE (Unité de Valorisation énergétique) .... –
- Chaleur industrielle ..... –
- Biogaz ..... –
- Gaz fossiles 100
- Charbon ..... –
- Fioul ..... –
- Autres ..... –

COGÉNÉRATION
- Présence de cogénération ..... non
- Production électrique totale (MWh) ..... –

ÉMISSIONS DE CO_2
- Contenu dans le réseau ..... 0,231 kg/kWh



100 % > ÉNERGIES FOSSILES

WATTIGNIES

RÉSEAUX DE WATTIGNIES

MAÎTRE D'OUVRAGE
Métropole Européenne de Lille (MEL)
1 rue du Ballon
59000 LILLE

SOCIÉTÉ GESTIONNAIRE
DALKIA
37 avenue de Lattre de Tassigny
59350 SAINT-ANDRÉ

DESCRIPTION DU RÉSEAU
- Longueur du réseau (km) 3,7
- Équivalents-logements desservis 2 333
- Livraisons totales (MWh) 24 594

BOUQUET ÉNERGÉTIQUE (EN %)
- Biomasse 19
- Géothermie ..... –
- UVE (Unité de Valorisation énergétique) ..... –
- Chaleur industrielle ..... –
- Biogaz ..... –
- Gaz fossiles 81
- Charbon ..... –
- Fioul ..... –
- Autres ..... –

COGÉNÉRATION
- Présence de cogénération ..... oui
- Production électrique totale (MWh) 8 720

ÉMISSIONS DE CO_2
- Contenu dans le réseau ..... 0,182 kg/kWh

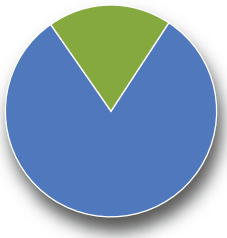

19 % > EnR&R
81 % > ÉNERGIES FOSSILES

WATTRELOS

RÉSEAU DE WATTRELOS

MAÎTRE D'OUVRAGE
Commune de Wattrelos
59140 WATTRELOS

SOCIÉTÉ GESTIONNAIRE
SRTN
37 avenue de Lattre de Tassigny
59350 SAINT-ANDRÉ

DESCRIPTION DU RÉSEAU
- Longueur du réseau (km) 4,6
- Équivalents-logements desservis 1 674
- Livraisons totales (MWh) 17 642

BOUQUET ÉNERGÉTIQUE (EN %)
- Biomasse ..... –
- Géothermie ..... –
- UVE (Unité de Valorisation énergétique) ..... –
- Chaleur industrielle ..... –
- Biogaz ..... –
- Gaz fossiles 100
- Charbon ..... –
- Fioul ..... –
- Autres ..... –

COGÉNÉRATION
- Présence de cogénération ..... oui
- Production électrique totale (MWh) 15 014

ÉMISSIONS DE CO_2
- Contenu dans le réseau ..... 0,243 kg/kWh



100 % > ÉNERGIES FOSSILES

ÎLE-DE-FRANCE

102 RÉSEAUX

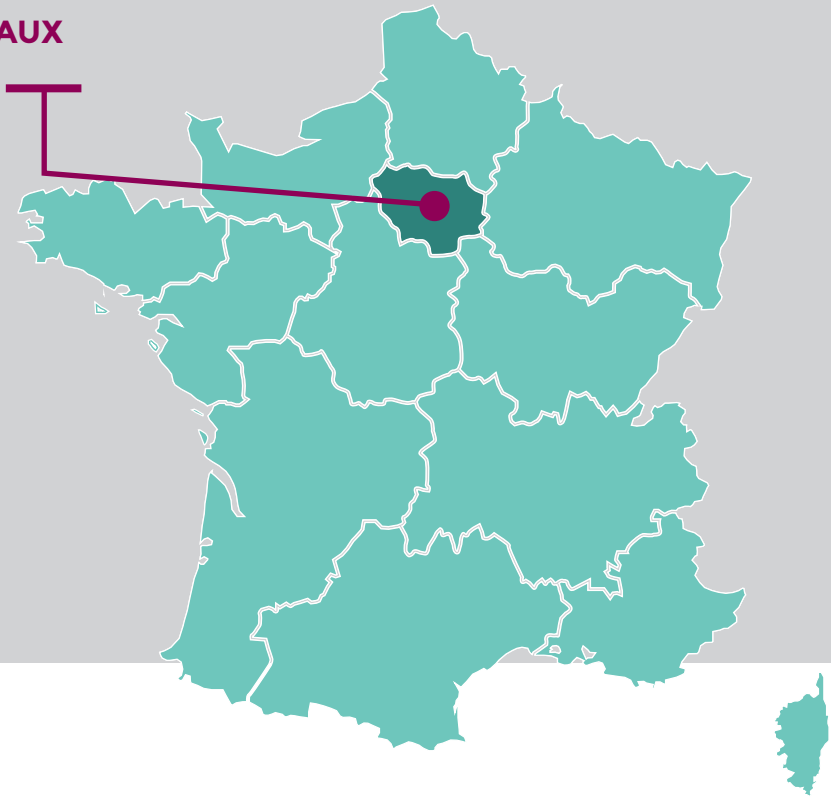

BOUQUET ÉNERGÉTIQUE

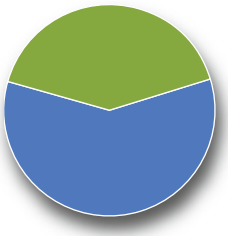

41 % > EnR&R

59 % > ÉNERGIES FOSSILES

LONGUEUR DES RÉSEAUX (km)	1 672
ÉQUIVALENTS-LOGEMENTS (nb)	1 111 063
LIVRAISONS TOTALES (GWh)	10 692
CONTENU EN CO2 MOYEN (kg/kWh)	0,188

ACHÈRES

ACHÈRES

MAÎTRE D'OUVRAGE
DOMNIS

SOCIÉTÉ GESTIONNAIRE
Cofely Services
4 rue de l'Éclipse
95800 COURDIMANCHE

DESCRIPTION DU RÉSEAU
- Longueur du réseau (km) 4
- Équivalents-logements desservis 958
- Livraisons totales (MWh) 12 849

BOUQUET ÉNERGÉTIQUE (EN %)
- Biomasse 51
- Géothermie ..... -
- UVE (Unité de Valorisation énergétique) ..... -
- Chaleur industrielle ..... -
- Biogaz ..... -
- Gaz fossiles 49
- Charbon ..... -
- Fioul ..... -
- Autres ..... -

COGÉNÉRATION
- Présence de cogénération ..... non
- Production électrique totale (MWh) ..... -

ÉMISSIONS DE CO_2
- Contenu dans le réseau ..... 0,098 kg/kWh

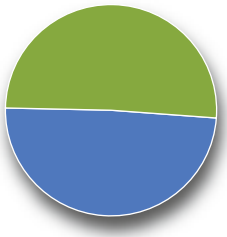

51 % > EnR&R
49 % > ÉNERGIES FOSSILES

ALFORTVILLE

RÉSEAU D'ALFORTVILLE – SMAG

MAÎTRE D'OUVRAGE
SMAG
Hôtel de Ville
94140 ALFORTVILLE

SOCIÉTÉ GESTIONNAIRE
SMAG
Hôtel de Ville
94140 ALFORTVILLE

DESCRIPTION DU RÉSEAU
- Longueur du réseau (km) 7,9
- Équivalents-logements desservis 4 359
- Livraisons totales (MWh) 45 994

BOUQUET ÉNERGÉTIQUE (EN %)
- Biomasse ..... -
- Géothermie 82
- UVE (Unité de Valorisation énergétique) ..... -
- Chaleur industrielle ..... -
- Biogaz ..... -
- Gaz fossiles 18
- Charbon ..... -
- Fioul ..... -
- Autres ..... -

COGÉNÉRATION
- Présence de cogénération ..... non
- Production électrique totale (MWh) ..... -

ÉMISSIONS DE CO_2
- Contenu dans le réseau ..... 0,044 kg/kWh

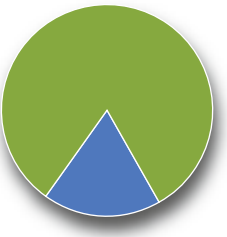

82 % > EnR&R
18 % > ÉNERGIES FOSSILES

ARGENTEUIL
RÉSEAU D'ARGENTEUIL

MAÎTRE D'OUVRAGE
Commune d'Argenteuil
95100 ARGENTEUIL

SOCIÉTÉ GESTIONNAIRE
BOISMARINE
33 place des Corolles Tour Europe
92400 COURBEVOIE

DESCRIPTION DU RÉSEAU
- Longueur du réseau (km) 19
- Équivalents-logements desservis 7 954
- Livraisons totales (MWh) 83 935

BOUQUET ÉNERGÉTIQUE (EN %)
- Biomasse ..... –
- Géothermie ..... –
- UVE (Unité de Valorisation énergétique) 65
- Chaleur industrielle ..... –
- Biogaz ..... –
- Gaz fossiles 35
- Charbon ..... –
- Fioul ..... –
- Autres ..... –

COGÉNÉRATION
- Présence de cogénération ..... non
- Production électrique totale (MWh) ..... –

ÉMISSIONS DE CO_2
- Contenu dans le réseau ..... 0,086 kg/kWh

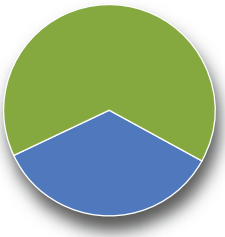

65 % > EnR&R
35 % > ÉNERGIES FOSSILES

AULNAY-SOUS-BOIS
LE GROS SAULE

MAÎTRE D'OUVRAGE
Commune d'Aulnay
93600 AULNAY-SOUS-BOIS

SOCIÉTÉ GESTIONNAIRE
AULNAY ÉNERGIE SERVICES
Immeuble Horizon
93885 NOISY-LE-GRAND CEDEX

DESCRIPTION DU RÉSEAU
- Longueur du réseau (km) 8
- Équivalents-logements desservis 3 524
- Livraisons totales (MWh) 47 263

BOUQUET ÉNERGÉTIQUE (EN %)
- Biomasse ..... –
- Géothermie ..... –
- UVE (Unité de Valorisation énergétique) ..... –
- Chaleur industrielle ..... –
- Biogaz ..... –
- Gaz fossiles 99
- Charbon ..... –
- Fioul 1
- Autres ..... –

COGÉNÉRATION
- Présence de cogénération ..... oui
- Production électrique totale (MWh) . 28 363

ÉMISSIONS DE CO_2
- Contenu dans le réseau ..... 0,203 kg/kWh

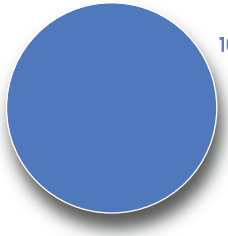

100 % > ÉNERGIES FOSSILES

AULNAY-SOUS-BOIS
GARONOR

MAÎTRE D'OUVRAGE
Garonor Services
93600 AULNAY-SOUS-BOIS

SOCIÉTÉ GESTIONNAIRE
DALKIA
37 avenue de Lattre de Tassigny
59350 SAINT-ANDRÉ

DESCRIPTION DU RÉSEAU
- Longueur du réseau (km) 5
- Équivalents-logements desservis 341
- Livraisons totales (MWh) 4 572

BOUQUET ÉNERGÉTIQUE (EN %)
- Biomasse ..... –
- Géothermie ..... –
- UVE (Unité de Valorisation énergétique) ..... –
- Chaleur industrielle ..... –
- Biogaz ..... –
- Gaz fossiles 100
- Charbon ..... –
- Fioul ..... –
- Autres ..... –

COGÉNÉRATION
- Présence de cogénération ..... oui
- Production électrique totale (MWh) 4 185

ÉMISSIONS DE CO_2
- Contenu dans le réseau ..... 0,251 kg/kWh

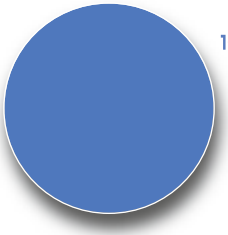

100 % > ÉNERGIES FOSSILES

AVON
CENTRALE DE LA BUTTE MONCEAU

MAÎTRE D'OUVRAGE
Syndicat Agglomération Nouvelle
de Marne-la-Vallée
77200 TORCY

SOCIÉTÉ GESTIONNAIRE
DALKIA
37 avenue de Lattre de Tassigny
59350 SAINT-ANDRÉ

DESCRIPTION DU RÉSEAU
- Longueur du réseau (km) 5,7
- Équivalents-logements desservis 1 901
- Livraisons totales (MWh) 20 057

BOUQUET ÉNERGÉTIQUE (EN %)
- Biomasse ..... –
- Géothermie ..... –
- UVE (Unité de Valorisation énergétique) ..... –
- Chaleur industrielle ..... –
- Biogaz ..... –
- Gaz fossiles 52
- Charbon 47
- Fioul ..... –
- Autres ..... –

COGÉNÉRATION
- Présence de cogénération ..... non
- Production électrique totale (MWh) ..... –

ÉMISSIONS DE CO_2
- Contenu dans le réseau ..... 0,326 kg/kWh

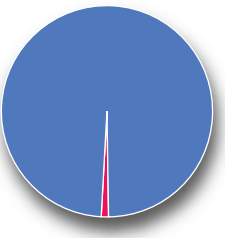

99 % > ÉNERGIES FOSSILES
1 % > AUTRES (hors EnR&R)

BAGNOLET
RÉSEAU DE BAGNOLET

MAÎTRE D'OUVRAGE
Commune de Bagnolet
93000 BAGNOLET

SOCIÉTÉ GESTIONNAIRE
SDCB SAS
1 avenue les Roses
93170 BAGNOLET

DESCRIPTION DU RÉSEAU
- Longueur du réseau (km) 18,8
- Équivalents-logements desservis 8 338
- Livraisons totales (MWh) 111 821

BOUQUET ÉNERGÉTIQUE (EN %)
- Biomasse 8
- Géothermie ..... –
- UVE (Unité de Valorisation énergétique) ..... –
- Chaleur industrielle ..... –
- Biogaz ..... –
- Gaz fossiles 91
- Charbon ..... –
- Fioul 1
- Autres ..... –

COGÉNÉRATION
- Présence de cogénération ..... non
- Production électrique totale (MWh) ..... –

ÉMISSIONS DE CO_2
- Contenu dans le réseau ..... 0,253 kg/kWh

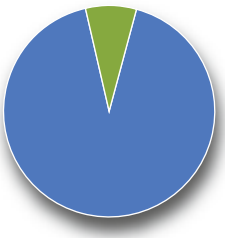

8 % > EnR&R
92 % > ÉNERGIES FOSSILES

BOBIGNY
ZUP DE BOBIGNY

MAÎTRE D'OUVRAGE
Commune de Bobigny
93000 BOBIGNY

SOCIÉTÉ GESTIONNAIRE
IDEX ENERGIES
72 avenue Jean-Baptiste Clément
92100 BOULOGNE-BILLANCOURT

DESCRIPTION DU RÉSEAU
- Longueur du réseau (km) 7,5
- Équivalents-logements desservis 6 422
- Livraisons totales (MWh) 86 126

BOUQUET ÉNERGÉTIQUE (EN %)
- Biomasse ..... –
- Géothermie ..... –
- UVE (Unité de Valorisation énergétique) ..... –
- Chaleur industrielle ..... –
- Biogaz ..... –
- Gaz fossiles 100
- Charbon ..... –
- Fioul ..... –
- Autres ..... –

COGÉNÉRATION
- Présence de cogénération ..... oui
- Production électrique totale (MWh) 36 367

ÉMISSIONS DE CO_2
- Contenu dans le réseau ..... 0,225 kg/kWh

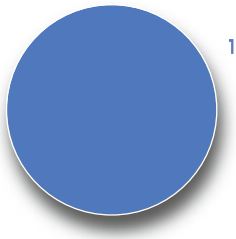

100 % > ÉNERGIES FOSSILES

BONDY

RÉSEAU DE BONDY

MAÎTRE D'OUVRAGE

SMPDC

SOCIÉTÉ GESTIONNAIRE

STB
31 rue Andreï Sakharov
93140 BONDY

DESCRIPTION DU RÉSEAU

- Longueur du réseau (km) 3,2
- Équivalents-logements desservis 1 812
- Livraisons totales (MWh) 24 299

BOUQUET ÉNERGÉTIQUE (EN %)

- Biomasse 40
- Géothermie ..... –
- UVE (Unité de Valorisation énergétique) ..... –
- Chaleur industrielle ..... –
- Biogaz ..... –
- Gaz fossiles 60
- Charbon ..... –
- Fioul ..... –
- Autres ..... –

COGÉNÉRATION

- Présence de cogénération ..... oui
- Production électrique totale (MWh) 4 197

ÉMISSIONS DE CO_2

- Contenu dans le réseau ..... 0,147 kg/kWh

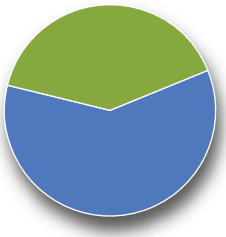

40 % > EnR&R
60 % > ÉNERGIES FOSSILES

BOULOGNE-BILLANCOURT

RÉSEAU DE CHALEUR DE LA ZAC
ILE SEGUIN RIVES DE SEINE

MAÎTRE D'OUVRAGE

Commune de Boulogne-Billancourt
26 avenue André Morizet
92100 BOULOGNE-BILLANCOURT

SOCIÉTÉ GESTIONNAIRE

IDEX Seguin Rives de Seine Energies
c/o IDEX ENERGIES
92150 SURESNES

DESCRIPTION DU RÉSEAU

- Longueur du réseau (km) 8,3
- Équivalents-logements desservis 4 956
- Livraisons totales (MWh) 44 402

BOUQUET ÉNERGÉTIQUE (EN %)

- Biomasse ..... –
- Géothermie ..... –
- UVE (Unité de Valorisation énergétique) ..... –
- Chaleur industrielle ..... –
- Biogaz ..... –
- Gaz fossiles ..... –
- Charbon ..... –
- Fioul ..... –
- Autres 100

COGÉNÉRATION

- Présence de cogénération ..... non
- Production électrique totale (MWh) ..... –

ÉMISSIONS DE CO_2

- Contenu dans le réseau ..... 0 kg/kWh

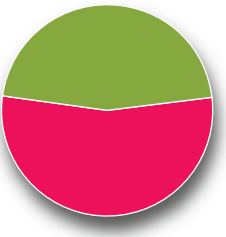

46 % > EnR&R
54 % > AUTRES (hors EnR&R)

BRÉTIGNY-SUR-ORGE
RÉSEAU DE BRÉTIGNY-SUR-ORGE

MAÎTRE D'OUVRAGE
Commune de Brétigny-sur-Orge
91220 BRÉTIGNY-SUR-ORGE

SOCIÉTÉ GESTIONNAIRE
OROBIA

DESCRIPTION DU RÉSEAU
- Longueur du réseau (km) 1,6
- Équivalents-logements desservis 595
- Livraisons totales (MWh) 6 275

BOUQUET ÉNERGÉTIQUE (EN %)
- Biomasse 62
- Géothermie ..... –
- UVE (Unité de Valorisation énergétique) ..... –
- Chaleur industrielle ..... –
- Biogaz ..... –
- Gaz fossiles 38
- Charbon ..... –
- Fioul ..... –
- Autres ..... –

COGÉNÉRATION
- Présence de cogénération ..... non
- Production électrique totale (MWh) ..... –

ÉMISSIONS DE CO_2
- Contenu dans le réseau ..... 0,091 kg/kWh

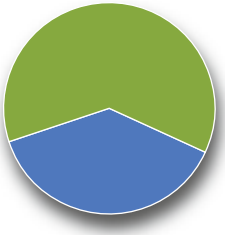

62 % > EnR&R
38 % > ÉNERGIES FOSSILES

CACHAN
RÉSEAU DE CACHAN

MAÎTRE D'OUVRAGE
Commune de Cachan
Hôtel de Ville
94230 CACHAN

SOCIÉTÉ GESTIONNAIRE
SOCACHAL
23 rue Amédée Picard
94230 CACHAN

DESCRIPTION DU RÉSEAU
- Longueur du réseau (km) 7,5
- Équivalents-logements desservis 5 402
- Livraisons totales (MWh) 56 999

BOUQUET ÉNERGÉTIQUE (EN %)
- Biomasse ..... –
- Géothermie 82
- UVE (Unité de Valorisation énergétique) ..... –
- Chaleur industrielle ..... –
- Biogaz ..... –
- Gaz fossiles 18
- Charbon ..... –
- Fioul ..... –
- Autres ..... –

COGÉNÉRATION
- Présence de cogénération ..... non
- Production électrique totale (MWh) ..... –

ÉMISSIONS DE CO_2
- Contenu dans le réseau ..... 0,043 kg/kWh

82 % > EnR&R
18 % > ÉNERGIES FOSSILES

CARRIÈRES-SUR-SEINE
RÉSEAU DE CARRIÈRES – CHATOU

MAÎTRE D'OUVRAGE
SITRU
78420 CARRIÈRES-SUR-SEINE

SOCIÉTÉ GESTIONNAIRE
OUEST OM ENERGIES
2 rue de l'Union
78000 CARRIÈRES-SUR-SEINE

DESCRIPTION DU RÉSEAU
- Longueur du réseau (km) 8,2
- Équivalents-logements desservis 2 438
- Livraisons totales (MWh) 32 690

BOUQUET ÉNERGÉTIQUE (EN %)
- Biomasse ..... –
- Géothermie ..... –
- UVE (Unité de Valorisation énergétique) 98
- Chaleur industrielle ..... –
- Biogaz ..... –
- Gaz fossiles ..... –
- Charbon ..... –
- Fioul 2
- Autres ..... –

COGÉNÉRATION
- Présence de cogénération ..... non
- Production électrique totale (MWh) ..... –

ÉMISSIONS DE CO_2
- Contenu dans le réseau ..... 0,006 kg/kWh

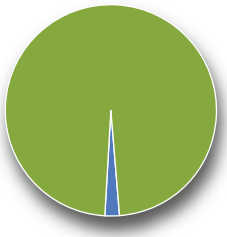

98 % > EnR&R
2 % > ÉNERGIES FOSSILES

CERGY
RÉSEAU DE CERGY – PONTOISE

MAÎTRE D'OUVRAGE
Communauté d'agglomération
de Cergy – Pontoise
95027 CERGY – PONTOISE CEDEX

SOCIÉTÉ GESTIONNAIRE
DALKIA
37 avenue de Lattre de Tassigny
59350 SAINT-ANDRÉ

DESCRIPTION DU RÉSEAU
- Longueur du réseau (km) 52
- Équivalents-logements desservis ... 23 772
- Livraisons totales (MWh) 318 813

BOUQUET ÉNERGÉTIQUE (EN %)
- Biomasse 7
- Géothermie ..... –
- UVE (Unité de Valorisation énergétique) 45
- Chaleur industrielle ..... –
- Biogaz ..... –
- Gaz fossiles 18
- Charbon 27
- Fioul ..... –
- Autres 3

COGÉNÉRATION
- Présence de cogénération ..... non
- Production électrique totale (MWh) ..... –

ÉMISSIONS DE CO_2
- Contenu dans le réseau ..... 0,193 kg/kWh

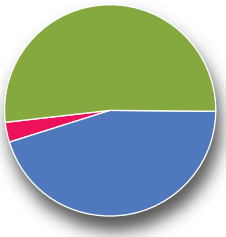

52 % > EnR&R
45 % > ÉNERGIES FOSSILES
3 % > AUTRES (hors EnR&R)

CHAMPIGNY-SUR-MARNE

RÉSEAU DE CHAMPIGNY-SUR-MARNE

MAÎTRE D'OUVRAGE

Commune de Champigny-sur-Marne
94500 CHAMPIGNY-SUR-MARNE

SOCIÉTÉ GESTIONNAIRE

CHAMPIGNY Géothermie
1 avenue du Maréchal Juin
78000 VERSAILLES

DESCRIPTION DU RÉSEAU

- Longueur du réseau (km) 9
- Équivalents-logements desservis 5 744
- Livraisons totales (MWh) 77 033

BOUQUET ÉNERGÉTIQUE (EN %)

- Biomasse ..... –
- Géothermie 67
- UVE (Unité de Valorisation énergétique) ..... –
- Chaleur industrielle ..... –
- Biogaz ..... –
- Gaz fossiles 33
- Charbon ..... –
- Fioul ..... –
- Autres ..... –

COGÉNÉRATION

- Présence de cogénération ..... oui
- Production électrique totale (MWh) 13 570

ÉMISSIONS DE CO_2

- Contenu dans le réseau ..... 0,067 kg/kWh

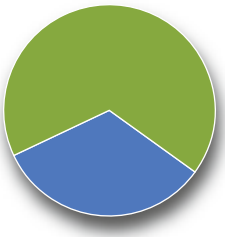

67 % > EnR&R
33 % > ÉNERGIES FOSSILES

CHÂTILLON

RÉSEAU DE CHÂTILLON
SOUS BAGNEUX - COCHAREC

MAÎTRE D'OUVRAGE

Commune de Chatillon
92320 CHÂTILLON

SOCIÉTÉ GESTIONNAIRE

COCHAREC
33 place des Corolles – Tour Europe
92400 COURBEVOIE

DESCRIPTION DU RÉSEAU

- Longueur du réseau (km) 1,9
- Équivalents-logements desservis 1 108
- Livraisons totales (MWh) 11 695

BOUQUET ÉNERGÉTIQUE (EN %)

- Biomasse ..... –
- Géothermie ..... –
- UVE (Unité de Valorisation énergétique) ..... –
- Chaleur industrielle ..... –
- Biogaz ..... –
- Gaz fossiles 100
- Charbon ..... –
- Fioul ..... –
- Autres ..... –

COGÉNÉRATION

- Présence de cogénération ..... oui
- Production électrique totale (MWh) 6 393

ÉMISSIONS DE CO_2

- Contenu dans le réseau ..... 0,251 kg/kWh

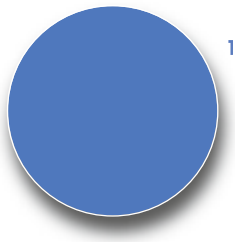

100 % > ÉNERGIES FOSSILES

CHAVILLE
RÉSEAU DE CHAVILLE

MAÎTRE D'OUVRAGE
Commune de Chaville
92370 CHAVILLE

SOCIÉTÉ GESTIONNAIRE
ENGIE COFELY BLTSP
4 rue de l'Éclipse
95800 CERGY

DESCRIPTION DU RÉSEAU
- Longueur du réseau (km) 1
- Équivalents-logements desservis 1 019
- Livraisons totales (MWh) 10 748

BOUQUET ÉNERGÉTIQUE (EN %)
- Biomasse ..... -
- Géothermie ..... -
- UVE (Unité de Valorisation énergétique) ..... -
- Chaleur industrielle ..... -
- Biogaz ..... -
- Gaz fossiles 100
- Charbon ..... -
- Fioul ..... -
- Autres ..... -

COGÉNÉRATION
- Présence de cogénération ..... oui
- Production électrique totale (MWh) 9 106

ÉMISSIONS DE CO_2
- Contenu dans le réseau ..... 0,299 kg/kWh



100 % > ÉNERGIES FOSSILES

CHELLES
RÉSEAU DE CHELLES

MAÎTRE D'OUVRAGE
SMGC
77120 COULOMMIERS

SOCIÉTÉ GESTIONNAIRE
CHELLES CHALEUR
Immeuble Horizon
93885 NOISY-LE-GRAND CEDEX

DESCRIPTION DU RÉSEAU
- Longueur du réseau (km) 12,4
- Équivalents-logements desservis 3 754
- Livraisons totales (MWh) 50 344

BOUQUET ÉNERGÉTIQUE (EN %)
- Biomasse ..... -
- Géothermie 51
- UVE (Unité de Valorisation énergétique) ..... -
- Chaleur industrielle ..... -
- Biogaz ..... -
- Gaz fossiles 49
- Charbon ..... -
- Fioul ..... -
- Autres ..... -

COGÉNÉRATION
- Présence de cogénération ..... oui
- Production électrique totale (MWh). 27 265

ÉMISSIONS DE CO_2
- Contenu dans le réseau ..... 0,118 kg/kWh

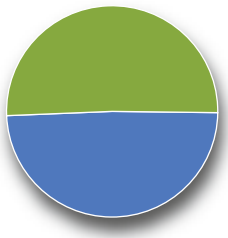

51 % > EnR&R
49 % > ÉNERGIES FOSSILES

CHEVILLY-LARUE

RÉSEAU DE CHEVILLY-LARUE
L'HAŸ-LES-ROSES VILLEJUIF

MAÎTRE D'OUVRAGE

Syndicat intercommunal pour la géothermie
88 avenue du Général de Gaulle
94550 CHEVILLY-LARUE

SOCIÉTÉ GESTIONNAIRE

SPL SEMHACH
9 rue du Lieutenant Le Coz – BP 40004
94158 CHEVILLY-LARUE CEDEX

DESCRIPTION DU RÉSEAU

- Longueur du réseau (km) 30
- Équivalents-logements desservis ... 17 382
- Livraisons totales (MWh) 183 414

BOUQUET ÉNERGÉTIQUE (EN %)

- Biomasse ..... –
- Géothermie 51
- UVE (Unité de Valorisation énergétique) .... –
- Chaleur industrielle ..... –
- Biogaz ..... –
- Gaz fossiles 49
- Charbon ..... –
- Fioul ..... –
- Autres ..... –

COGÉNÉRATION

- Présence de cogénération ..... oui
- Production électrique totale (MWh).. 37 392

ÉMISSIONS DE CO_2

- Contenu dans le réseau ..... 0,121 kg/kWh

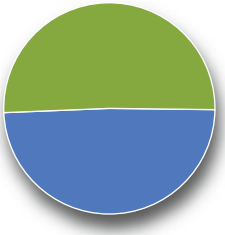

51 % > EnR&R
49 % > ÉNERGIES FOSSILES

CLICHY

RÉSEAU DE CLICHY

MAÎTRE D'OUVRAGE

SDCC
21 rue Fournier
92110 CLICHY

SOCIÉTÉ GESTIONNAIRE

SDCC
21 rue Fournier
92110 CLICHY

DESCRIPTION DU RÉSEAU

- Longueur du réseau (km) 22,4
- Équivalents-logements desservis 17 156
- Livraisons totales (MWh) 230 077

BOUQUET ÉNERGÉTIQUE (EN %)

- Biomasse ..... –
- Géothermie ..... –
- UVE (Unité de Valorisation énergétique) .... –
- Chaleur industrielle ..... –
- Biogaz ..... –
- Gaz fossiles 22
- Charbon ..... –
- Fioul 1
- Autres 77

COGÉNÉRATION

- Présence de cogénération ..... non
- Production électrique totale (MWh) ..... –

ÉMISSIONS DE CO_2

- Contenu dans le réseau ..... 0,257 kg/kWh

36 % > EnR&R
23 % > ÉNERGIES FOSSILES
41 % > AUTRES (hors EnR&R)

CLICHY-SOUS-BOIS
LE CHÊNE POINTU

MAÎTRE D'OUVRAGE
Commune de Clichy-sous-Bois
93014 CLICHY-SOUS-BOIS

SOCIÉTÉ GESTIONNAIRE
DALKIA
37 avenue de Lattre de Tassigny
59350 SAINT-ANDRÉ

DESCRIPTION DU RÉSEAU
- Longueur du réseau (km) 5,6
- Équivalents-logements desservis 3 171
- Livraisons totales (MWh) 42 521

BOUQUET ÉNERGÉTIQUE (EN %)
- Biomasse ..... –
- Géothermie 2
- UVE (Unité de Valorisation énergétique) ..... –
- Chaleur industrielle ..... –
- Biogaz ..... –
- Gaz fossiles 98
- Charbon ..... –
- Fioul ..... –
- Autres ..... –

COGÉNÉRATION
- Présence de cogénération ..... oui
- Production électrique totale (MWh) . 8 330

ÉMISSIONS DE CO_2
- Contenu dans le réseau ..... 0,187 kg/kWh

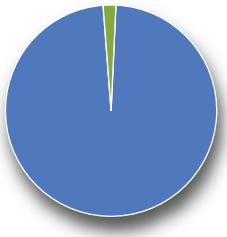

2 % > EnR&R
98 % > ÉNERGIES FOSSILES

COLOMBES
RÉSEAU DE LA ZAC DE LA MARINE

MAÎTRE D'OUVRAGE
Commune de Colombes
1 place de la République
92700 COLOMBES

SOCIÉTÉ GESTIONNAIRE
BOISMARINE
33 place des Corolles – Tour Europe
92400 COURBEVOIE

DESCRIPTION DU RÉSEAU
- Longueur du réseau (km) 1,2
- Équivalents-logements desservis 531
- Livraisons totales (MWh) 7 121

BOUQUET ÉNERGÉTIQUE (EN %)
- Biomasse 59
- Géothermie ..... –
- UVE (Unité de Valorisation énergétique) ..... –
- Chaleur industrielle ..... –
- Biogaz ..... –
- Gaz fossiles 41
- Charbon ..... –
- Fioul ..... –
- Autres ..... –

COGÉNÉRATION
- Présence de cogénération ..... non
- Production électrique totale (MWh) ..... –

ÉMISSIONS DE CO_2
- Contenu dans le réseau ..... 0,108 kg/kWh

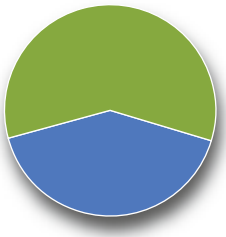

59 % > EnR&R
41 % > ÉNERGIES FOSSILES

COULOMMIERS
RÉSEAU DE COULOMMIERS

MAÎTRE D'OUVRAGE
SMGC
77120 COULOMMIERS

SOCIÉTÉ GESTIONNAIRE
DALKIA
37 avenue de Lattre de Tassigny
59350 SAINT-ANDRÉ

DESCRIPTION DU RÉSEAU
- Longueur du réseau (km) 8,4
- Équivalents-logements desservis 2 701
- Livraisons totales (MWh) 28 505

BOUQUET ÉNERGÉTIQUE (EN %)
- Biomasse ..... -
- Géothermie 98
- UVE (Unité de Valorisation énergétique) ..... -
- Chaleur industrielle ..... -
- Biogaz ..... -
- Gaz fossiles 2
- Charbon ..... -
- Fioul ..... -
- Autres ..... -

COGÉNÉRATION
- Présence de cogénération ..... non
- Production électrique totale (MWh) ..... -

ÉMISSIONS DE CO_2
- Contenu dans le réseau ..... 0,006 kg/kWh

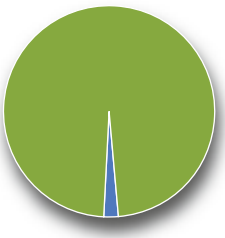

98 % > EnR&R
2 % > ÉNERGIES FOSSILES

COURBEVOIE
RÉSEAU CENEVIA

MAÎTRE D'OUVRAGE
Commune de Courbevoie
92400 COURBEVOIE

SOCIÉTÉ GESTIONNAIRE
CENEVIA
33 place des Corolles – Tour Europe
92400 COURBEVOIE

DESCRIPTION DU RÉSEAU
- Longueur du réseau (km) 11,8
- Équivalents-logements desservis 9 462
- Livraisons totales (MWh) 84 772

BOUQUET ÉNERGÉTIQUE (EN %)
- Biomasse ..... -
- Géothermie ..... -
- UVE (Unité de Valorisation énergétique) ..... -
- Chaleur industrielle ..... -
- Biogaz ..... -
- Gaz fossiles 100
- Charbon ..... -
- Fioul ..... -
- Autres ..... -

COGÉNÉRATION
- Présence de cogénération ..... non
- Production électrique totale (MWh) ..... -

ÉMISSIONS DE CO_2
- Contenu dans le réseau ..... 0,246 kg/kWh



100 % > ÉNERGIES FOSSILES

COURBEVOIE
RÉSEAU DE LA DÉFENSE

MAÎTRE D'OUVRAGE
SICUDEF
1 place du Sud – Esplanade Sud
Quartier Villon – Tour ÈVE
92800 PUTEAUX

SOCIÉTÉ GESTIONNAIRE
SICUDEF
1 place du Sud – Esplanade Sud
Quartier Villon – Tour ÈVE
92800 PUTEAUX

DESCRIPTION DU RÉSEAU
- Longueur du réseau (km) 25
- Équivalents-logements desservis . 27 008
- Livraisons totales (MWh) 241 971

BOUQUET ÉNERGÉTIQUE (EN %)
- Biomasse ..... –
- Géothermie ..... –
- UVE (Unité de Valorisation énergétique) .... –
- Chaleur industrielle ..... –
- Biogaz ..... –
- Gaz fossiles 57
- Charbon ..... –
- Fioul 15
- Autres 28

COGÉNÉRATION
- Présence de cogénération ..... oui
- Production électrique totale (MWh) . 35 429

ÉMISSIONS DE CO_2
- Contenu dans le réseau ..... 0,193 kg/kWh

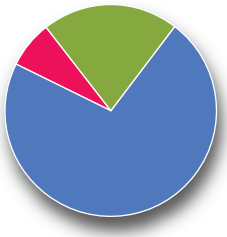

21 % > EnR&R
72 % > ÉNERGIES FOSSILES
7 % > AUTRES (hors EnR&R)

CRÉTEIL
RÉSEAUX DE CRÉTEIL – SCUC

MAÎTRE D'OUVRAGE
Commune de Creteil
94000 CRÉTEIL

SOCIÉTÉ GESTIONNAIRE
SCUC
1 rue des Archives
94000 CRÉTEIL

DESCRIPTION DU RÉSEAU
- Longueur du réseau (km) 37,8
- Équivalents-logements desservis .. 26 823
- Livraisons totales (MWh) 283 029

BOUQUET ÉNERGÉTIQUE (EN %)
- Biomasse ..... –
- Géothermie 18
- UVE (Unité de Valorisation énergétique) 37
- Chaleur industrielle ..... –
- Biogaz ..... –
- Gaz fossiles 37
- Charbon ..... –
- Fioul 1
- Autres 7

COGÉNÉRATION
- Présence de cogénération ..... oui
- Production électrique totale (MWh) .. 28 165

ÉMISSIONS DE CO_2
- Contenu dans le réseau ..... 0,089 kg/kWh

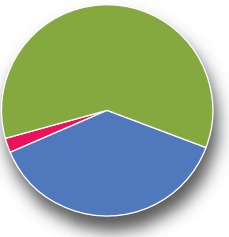

60 % > EnR&R
38 % > ÉNERGIES FOSSILES
2 % > AUTRES (hors EnR&R)

DAMMARIE-LES-LYS
RÉSEAU DE DAMMARIE-LES-LYS

MAÎTRE D'OUVRAGE

SOCIÉTÉ GESTIONNAIRE
SOCCRAM
80 avenue du Général de Gaulle
92031 PARIS-LA-DÉFENSE

DESCRIPTION DU RÉSEAU
- Longueur du réseau (km) 4,9
- Équivalents-logements desservis 3 259
- Livraisons totales (MWh) 32 069

BOUQUET ÉNERGÉTIQUE (EN %)
- Biomasse ..... -
- Géothermie ..... -
- UVE (Unité de Valorisation énergétique) ..... -
- Chaleur industrielle ..... -
- Biogaz ..... -
- Gaz fossiles 100
- Charbon ..... -
- Fioul ..... -
- Autres ..... -

COGÉNÉRATION
- Présence de cogénération ..... non
- Production électrique totale (MWh) ..... -

ÉMISSIONS DE CO_2
- Contenu dans le réseau ..... 0,248 kg/kWh



100 % > ÉNERGIES FOSSILES

DOURDAN
RÉSEAU DE DOURDAN

MAÎTRE D'OUVRAGE
Commune de Dourdan
Esplanade Jean Moulin
91410 DOURDAN

SOCIÉTÉ GESTIONNAIRE
IDEX TERRITOIRES
148-152 route de la Reine
92100 BOULOGNE-BILLANCOURT

DESCRIPTION DU RÉSEAU
- Longueur du réseau (km) 3,1
- Équivalents-logements desservis 346
- Livraisons totales (MWh) 3 654

BOUQUET ÉNERGÉTIQUE (EN %)
- Biomasse ..... -
- Géothermie ..... -
- UVE (Unité de Valorisation énergétique) ..... -
- Chaleur industrielle ..... -
- Biogaz ..... -
- Gaz fossiles 100
- Charbon ..... -
- Fioul ..... -
- Autres ..... -

COGÉNÉRATION
- Présence de cogénération ..... oui
- Production électrique totale (MWh) 1 320

ÉMISSIONS DE CO_2
- Contenu dans le réseau ..... 0,268 kg/kWh



100 % > ÉNERGIES FOSSILES

ÉPINAY-SOUS-SÉNART

RÉSEAU D'ÉPINAY-SOUS-SÉNART

MAÎTRE D'OUVRAGE
Commune d'Épinay-sous-Sénart
91860 ÉPINAY-SOUS-SÉNART

SOCIÉTÉ GESTIONNAIRE
SEMGEP
8 rue Saint-Geneviève
91861 ÉPINAY-SOUS-SÉNART CEDEX

DESCRIPTION DU RÉSEAU
- Longueur du réseau (km) 10
- Équivalents-logements desservis 4 727
- Livraisons totales (MWh) 49 884

BOUQUET ÉNERGÉTIQUE (EN %)
- Biomasse ..... -
- Géothermie 57
- UVE (Unité de Valorisation énergétique) ..... -
- Chaleur industrielle ..... -
- Biogaz ..... -
- Gaz fossiles 43
- Charbon ..... -
- Fioul ..... -
- Autres ..... -

COGÉNÉRATION
- Présence de cogénération ..... non
- Production électrique totale (MWh) ..... -

ÉMISSIONS DE CO_2
- Contenu dans le réseau ..... 0,106 kg/kWh

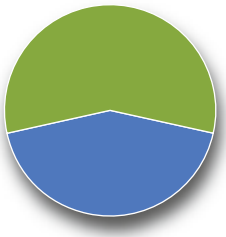

57 % > EnR&R
43 % > ÉNERGIES FOSSILES

ERMONT

LES CHÊNES

MAÎTRE D'OUVRAGE

SOCIÉTÉ GESTIONNAIRE

DESCRIPTION DU RÉSEAU
- Longueur du réseau (km) 1,5
- Équivalents-logements desservis 751
- Livraisons totales (MWh) 10 074

BOUQUET ÉNERGÉTIQUE (EN %)
- Biomasse ..... -
- Géothermie ..... -
- UVE (Unité de Valorisation énergétique) ..... -
- Chaleur industrielle ..... -
- Biogaz ..... -
- Gaz fossiles 100
- Charbon ..... -
- Fioul ..... -
- Autres ..... -

COGÉNÉRATION
- Présence de cogénération ..... non
- Production électrique totale (MWh) ..... -

ÉMISSIONS DE CO_2
- Contenu dans le réseau ..... 0,227 kg/kWh



100 % > ÉNERGIES FOSSILES

ÉVRY
RÉSEAU D'ÉVRY

MAÎTRE D'OUVRAGE
Communauté d'agglomération
Évry Courcouronnes Bandoufles Lisses
91000 ÉVRY

SOCIÉTÉ GESTIONNAIRE
GIE ÉVRY
Avenue de la Liberté
91000 ÉVRY

DESCRIPTION DU RÉSEAU
- Longueur du réseau (km) 43,7
- Équivalents-logements desservis ... 21 933
- Livraisons totales (MWh) 231 437

BOUQUET ÉNERGÉTIQUE (EN %)
- Biomasse ..... –
- Géothermie ..... –
- UVE (Unité de Valorisation énergétique) .... –
- Chaleur industrielle ..... –
- Biogaz ..... –
- Gaz fossiles 93
- Charbon ..... –
- Fioul ..... –
- Autres 7

COGÉNÉRATION
- Présence de cogénération ..... oui
- Production électrique totale (MWh).... 38 151

ÉMISSIONS DE CO_2
- Contenu dans le réseau ..... 0,219 kg/kWh



93 % > ÉNERGIES FOSSILES
7 % > AUTRES (hors EnR&R)

FONTENAY-SOUS-BOIS
RÉSEAU DE FONTENAY-SOUS-BOIS

MAÎTRE D'OUVRAGE
EPIC Régie du chauffage urbain
2 avenue Jean Moulin
94120 FONTENAY-SOUS-BOIS

SOCIÉTÉ GESTIONNAIRE
EPIC Régie du chauffage urbain
2 avenue Jean Moulin
94120 FONTENAY-SOUS-BOIS

DESCRIPTION DU RÉSEAU
- Longueur du réseau (km) 26,3
- Équivalents-logements desservis 8 431
- Livraisons totales (MWh) 113 074

BOUQUET ÉNERGÉTIQUE (EN %)
- Biomasse 17
- Géothermie ..... –
- UVE (Unité de Valorisation énergétique) .... –
- Chaleur industrielle ..... –
- Biogaz ..... –
- Gaz fossiles 83
- Charbon ..... –
- Fioul ..... –
- Autres ..... –

COGÉNÉRATION
- Présence de cogénération ..... oui
- Production électrique totale (MWh).. 34 578

ÉMISSIONS DE CO_2
- Contenu dans le réseau ..... 0,188 kg/kWh

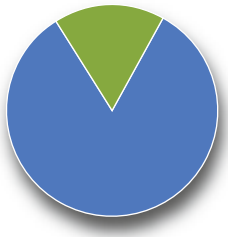

17 % > EnR&R
83 % > ÉNERGIES FOSSILES

FRANCONVILLE
ZUP DE SANNOIS – ERMONT – FRANCONVILLE

MAÎTRE D'OUVRAGE
SASEF

SOCIÉTÉ GESTIONNAIRE
SEFIR
153 boulevard Anatole France
93521 SAINT-DENIS

DESCRIPTION DU RÉSEAU
- Longueur du réseau (km) 10
- Équivalents-logements desservis 4 585
- Livraisons totales (MWh) 61 484

BOUQUET ÉNERGÉTIQUE (EN %)
- Biomasse 64
- Géothermie ..... –
- UVE (Unité de Valorisation énergétique) ..... –
- Chaleur industrielle ..... –
- Biogaz ..... –
- Gaz fossiles 36
- Charbon ..... –
- Fioul ..... –
- Autres ..... –

COGÉNÉRATION
- Présence de cogénération ..... oui
- Production électrique totale (MWh) .. 10 277

ÉMISSIONS DE CO_2
- Contenu dans le réseau ..... 0,084 kg/kWh

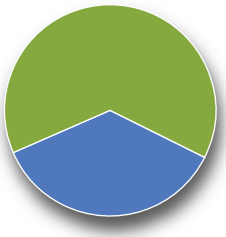

64 % > EnR&R
36 % > ÉNERGIES FOSSILES

FRANCONVILLE
ZUP DE L'ÉPINE GUYON

MAÎTRE D'OUVRAGE
Syndicat des Copropriétaire Épine Guyon

SOCIÉTÉ GESTIONNAIRE
IDEX ENERGIES
4 rue Diderot
92152 SURESNES CEDEX

DESCRIPTION DU RÉSEAU
- Longueur du réseau (km) 1,7
- Équivalents-logements desservis 694
- Livraisons totales (MWh) 9 301

BOUQUET ÉNERGÉTIQUE (EN %)
- Biomasse ..... –
- Géothermie ..... –
- UVE (Unité de Valorisation énergétique) ..... –
- Chaleur industrielle ..... –
- Biogaz ..... –
- Gaz fossiles 100
- Charbon ..... –
- Fioul ..... –
- Autres ..... –

COGÉNÉRATION
- Présence de cogénération ..... oui
- Production électrique totale (MWh) ... 7 083

ÉMISSIONS DE CO_2
- Contenu dans le réseau ..... 0,187 kg/kWh

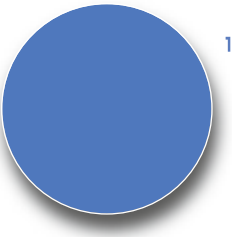

100 % > ÉNERGIES FOSSILES

FRANCONVILLE
ZAC DE MONTEDOUR

MAÎTRE D'OUVRAGE
Foncia Lacombe
95210 SAINT-GRATIEN

SOCIÉTÉ GESTIONNAIRE
DALKIA
37 avenue de Lattre de Tassigny
59350 SAINT-ANDRÉ

DESCRIPTION DU RÉSEAU
- Longueur du réseau (km) 3
- Équivalents-logements desservis 1 719
- Livraisons totales (MWh) 18 140

BOUQUET ÉNERGÉTIQUE (EN %)
- Biomasse ..... -
- Géothermie ..... -
- UVE (Unité de Valorisation énergétique) ..... -
- Chaleur industrielle ..... -
- Biogaz ..... -
- Gaz fossiles 100
- Charbon ..... -
- Fioul ..... -
- Autres ..... -

COGÉNÉRATION
- Présence de cogénération ..... non
- Production électrique totale (MWh) ..... -

ÉMISSIONS DE CO_2
- Contenu dans le réseau ..... 0,236 kg/kWh



100 % > ÉNERGIES FOSSILES

FRESNES
FRESNES

MAÎTRE D'OUVRAGE
Commune de Fresnes
94260 FRESNES

SOCIÉTÉ GESTIONNAIRE
SOFREGE
Immeuble Horizon
93885 NOISY-LE-GRAND CEDEX

DESCRIPTION DU RÉSEAU
- Longueur du réseau (km) 12,7
- Équivalents-logements desservis 6 777
- Livraisons totales (MWh) 71 506

BOUQUET ÉNERGÉTIQUE (EN %)
- Biomasse ..... -
- Géothermie 48
- UVE (Unité de Valorisation énergétique) ..... -
- Chaleur industrielle ..... -
- Biogaz ..... -
- Gaz fossiles 44
- Charbon ..... -
- Fioul ..... -
- Autres 8

COGÉNÉRATION
- Présence de cogénération ..... oui
- Production électrique totale (MWh) . 27 428

ÉMISSIONS DE CO_2
- Contenu dans le réseau ..... 0,104 kg/kWh

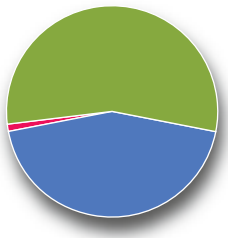

55 % > EnR&R
44 % > ÉNERGIES FOSSILES
1 % > AUTRES (hors EnR&R)

GARGES-LES-GONESSE
VAN GOGH

MAÎTRE D'OUVRAGE
COGIF
1, place des Degrés
92800 PUTEAUX

SOCIÉTÉ GESTIONNAIRE
ENGIE RESEAUX
1 avenue du Maréchal Juin
78000 VERSAILLES

DESCRIPTION DU RÉSEAU
- Longueur du réseau (km) 2
- Équivalents-logements desservis 2 004
- Livraisons totales (MWh) 26 880

BOUQUET ÉNERGÉTIQUE (EN %)
- Biomasse ..... –
- Géothermie ..... –
- UVE (Unité de Valorisation énergétique) ..... –
- Chaleur industrielle ..... –
- Biogaz ..... –
- Gaz fossiles 100
- Charbon ..... –
- Fioul ..... –
- Autres ..... –

COGÉNÉRATION
- Présence de cogénération ..... oui
- Production électrique totale (MWh) 13 197

ÉMISSIONS DE CO_2
- Contenu dans le réseau ..... 0,191 kg/kWh



100 % > ÉNERGIES FOSSILES

GENNEVILLIERS
RÉSEAU GENNEVILLIERS

MAÎTRE D'OUVRAGE
Commune de Gennevilliers
92230 GENNEVILLIERS

SOCIÉTÉ GESTIONNAIRE
GENNEVILLIERS ÉNERGIES
15 rue Paul Verlaine
92230 GENNEVILLIERS

DESCRIPTION DU RÉSEAU
- Longueur du réseau (km) 13
- Équivalents-logements desservis 5 002
- Livraisons totales (MWh) 67 076

BOUQUET ÉNERGÉTIQUE (EN %)
- Biomasse ..... –
- Géothermie ..... –
- UVE (Unité de Valorisation énergétique) ..... –
- Chaleur industrielle ..... –
- Biogaz ..... –
- Gaz fossiles 100
- Charbon ..... –
- Fioul ..... –
- Autres ..... –

COGÉNÉRATION
- Présence de cogénération ..... oui
- Production électrique totale (MWh) 19 277

ÉMISSIONS DE CO_2
- Contenu dans le réseau ..... 0,226 kg/kWh



100 % > ÉNERGIES FOSSILES

GRIGNY
RÉSEAU DE GRIGNY

MAÎTRE D'OUVRAGE
OPIVOY
91350 GRIGNY

SOCIÉTÉ GESTIONNAIRE
SOCCRAM
80 avenue du Général de Gaulle
92031 PARIS-LA-DÉFENSE

DESCRIPTION DU RÉSEAU
- Longueur du réseau (km) 4,5
- Équivalents-logements desservis 3 343
- Livraisons totales (MWh) 35 276

BOUQUET ÉNERGÉTIQUE (EN %)
- Biomasse ..... –
- Géothermie ..... –
- UVE (Unité de Valorisation énergétique) ..... –
- Chaleur industrielle ..... –
- Biogaz ..... –
- Gaz fossiles 100
- Charbon ..... –
- Fioul ..... –
- Autres ..... –

COGÉNÉRATION
- Présence de cogénération ..... oui
- Production électrique totale (MWh) ... 6 916

ÉMISSIONS DE CO_2
- Contenu dans le réseau ..... 0,230 kg/kWh



100 % > ÉNERGIES FOSSILES

GRIGNY
RÉSEAU DE GRIGNY

MAÎTRE D'OUVRAGE
AJAssociés
34 rue Gabriel Péri
94000 CRÉTEIL

SOCIÉTÉ GESTIONNAIRE
ROUGNON
16 bis rue Grange Dame Rose
78140 VÉLIZY-VILLABOUBLAY

DESCRIPTION DU RÉSEAU
- Longueur du réseau (km) 4
- Équivalents-logements desservis 4 942
- Livraisons totales (MWh) 52 143

BOUQUET ÉNERGÉTIQUE (EN %)
- Biomasse ..... –
- Géothermie ..... –
- UVE (Unité de Valorisation énergétique) ..... –
- Chaleur industrielle ..... –
- Biogaz ..... –
- Gaz fossiles 100
- Charbon ..... –
- Fioul ..... –
- Autres ..... –

COGÉNÉRATION
- Présence de cogénération ..... non
- Production électrique totale (MWh) ..... –

ÉMISSIONS DE CO_2
- Contenu dans le réseau ..... 0,222 kg/kWh



100 % > ÉNERGIES FOSSILES

IVRY-SUR-SEINE
RÉSEAU D'IVRY

MAÎTRE D'OUVRAGE
Commune d'Ivry
94200 IVRY-SUR-SEINE

SOCIÉTÉ GESTIONNAIRE
ENERGIVRY
80 avenue du Général de Gaulle
92800 PUTEAUX

DESCRIPTION DU RÉSEAU
- Longueur du réseau (km) 3,5
- Équivalents-logements desservis 5 256
- Livraisons totales (MWh) 55 460

BOUQUET ÉNERGÉTIQUE (EN %)
- Biomasse ..... -
- Géothermie ..... -
- UVE (Unité de Valorisation énergétique) ..... -
- Chaleur industrielle ..... -
- Biogaz ..... -
- Gaz fossiles 100
- Charbon ..... -
- Fioul ..... -
- Autres ..... -

COGÉNÉRATION
- Présence de cogénération ..... non
- Production électrique totale (MWh) ..... -

ÉMISSIONS DE CO_2
- Contenu dans le réseau ..... 0,228 kg/kWh



100 % > ÉNERGIES FOSSILES

LA COURNEUVE
QUARTIER NORD

MAÎTRE D'OUVRAGE
Sundicat Mixte des Réseaux d'Énergie Calorifique

SOCIÉTÉ GESTIONNAIRE
SYNDICAT MIXTE DES RÉSEAUX D'ÉNERGIE CALORIFIQUE
75 rue Rateau
93126 LA COURNEUVE CEDEX

DESCRIPTION DU RÉSEAU
- Longueur du réseau (km) 10
- Équivalents-logements desservis 2 319
- Livraisons totales (MWh) 31 103

BOUQUET ÉNERGÉTIQUE (EN %)
- Biomasse ..... -
- Géothermie ..... -
- UVE (Unité de Valorisation énergétique) ..... -
- Chaleur industrielle ..... -
- Biogaz ..... -
- Gaz fossiles 100
- Charbon ..... -
- Fioul ..... -
- Autres ..... -

COGÉNÉRATION
- Présence de cogénération ..... non
- Production électrique totale (MWh) ..... -

ÉMISSIONS DE CO_2
- Contenu dans le réseau ..... 0,212 kg/kWh



100 % > ÉNERGIES FOSSILES

LA COURNEUVE
QUARTIER SUD

MAÎTRE D'OUVRAGE
SMIREC
93126 LA COURNEUVE

SOCIÉTÉ GESTIONNAIRE
SYNDICAT MIXTE DES RÉSEAUX D'ÉNERGIE CALORIFIQUE
75 rue Rateau
93126 LA COURNEUVE CEDEX

DESCRIPTION DU RÉSEAU
- Longueur du réseau (km) 10
- Équivalents-logements desservis 1 902
- Livraisons totales (MWh) 25 508

BOUQUET ÉNERGÉTIQUE (EN %)
- Biomasse ..... -
- Géothermie 20
- UVE (Unité de Valorisation énergétique) ..... -
- Chaleur industrielle ..... -
- Biogaz ..... -
- Gaz fossiles 80
- Charbon ..... -
- Fioul ..... -
- Autres ..... -

COGÉNÉRATION
- Présence de cogénération ..... oui
- Production électrique totale (MWh) ... 14 069

ÉMISSIONS DE CO_2
- Contenu dans le réseau ..... 0,192 kg/kWh

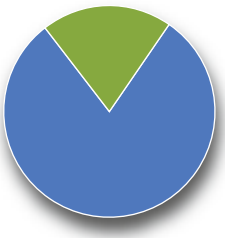

20 % > EnR&R
80 % > ÉNERGIES FOSSILES

LE BLANC-MESNIL
RÉSEAU DU BLANC-MESNIL

MAÎTRE D'OUVRAGE
Tremblay Géothermie
Allée de la source
93290 TREMBLAY-EN-FRANCE

SOCIÉTÉ GESTIONNAIRE
LE BLANC-MESNIL ÉNERGIE SERVICES

DESCRIPTION DU RÉSEAU
- Longueur du réseau (km) 4,2
- Équivalents-logements desservis 2 326
- Livraisons totales (MWh) 31 197

BOUQUET ÉNERGÉTIQUE (EN %)
- Biomasse ..... -
- Géothermie ..... -
- UVE (Unité de Valorisation énergétique) ..... -
- Chaleur industrielle ..... -
- Biogaz ..... -
- Gaz fossiles 100
- Charbon ..... -
- Fioul ..... -
- Autres ..... -

COGÉNÉRATION
- Présence de cogénération ..... oui
- Production électrique totale (MWh) ... 25 622

ÉMISSIONS DE CO_2
- Contenu dans le réseau ..... 0,229 kg/kWh



100 % > ÉNERGIES FOSSILES

LE BOURGET

RÉSEAU CHAUD ADP LE BOURGET

MAÎTRE D'OUVRAGE

Aéroports de Paris
93350 LE BOURGET

SOCIÉTÉ GESTIONNAIRE

Aéroports de Paris Le Bourget
93350 LE BOURGET

DESCRIPTION DU RÉSEAU

- Longueur du réseau (km) 2,5
- Équivalents-logements desservis 833
- Livraisons totales (MWh) 11 170

BOUQUET ÉNERGÉTIQUE (EN %)

- Biomasse ..... –
- Géothermie ..... –
- UVE (Unité de Valorisation énergétique) .... –
- Chaleur industrielle ..... –
- Biogaz ..... –
- Gaz fossiles 100
- Charbon ..... –
- Fioul ..... –
- Autres ..... –

COGÉNÉRATION

- Présence de cogénération ..... non
- Production électrique totale (MWh) ..... –

ÉMISSIONS DE CO_2

- Contenu dans le réseau ..... 0,266 kg/kWh



100 % > ÉNERGIES FOSSILES

LE CHESNAY

PARLY II

MAÎTRE D'OUVRAGE

COGELYO ÎLE DE FRANCE

SOCIÉTÉ GESTIONNAIRE

ENGIE RÉSEAUX
1 avenue du Maréchal Juin
78000 VERSAILLES

DESCRIPTION DU RÉSEAU

- Longueur du réseau (km) 19,6
- Équivalents-logements desservis 8 040
- Livraisons totales (MWh) 78 823

BOUQUET ÉNERGÉTIQUE (EN %)

- Biomasse ..... –
- Géothermie ..... –
- UVE (Unité de Valorisation énergétique) .... –
- Chaleur industrielle ..... –
- Biogaz ..... –
- Gaz fossiles 100
- Charbon ..... –
- Fioul ..... –
- Autres ..... –

COGÉNÉRATION

- Présence de cogénération ..... oui
- Production électrique totale (MWh)... 36 326

ÉMISSIONS DE CO_2

- Contenu dans le réseau ..... 0,230 kg/kWh



100 % > ÉNERGIES FOSSILES

LE MÉE-SUR-SEINE

RÉSEAU DU MÉE-SUR-SEINE

MAÎTRE D'OUVRAGE

CGCU Boulogne
152 route de la Reine
92513 BOULOGNE-BILLANCOURT CEDEX

SOCIÉTÉ GESTIONNAIRE

CGCU Boulogne
152 route de la Reine
92513 BOULOGNE-BILLANCOURT CEDEX

DESCRIPTION DU RÉSEAU

- Longueur du réseau (km) 8,8
- Équivalents-logements desservis 5 982
- Livraisons totales (MWh) 58 867

BOUQUET ÉNERGÉTIQUE (EN %)

- Biomasse ..... –
- Géothermie 76
- UVE (Unité de Valorisation énergétique) ..... –
- Chaleur industrielle ..... –
- Biogaz ..... –
- Gaz fossiles 22
- Charbon ..... –
- Fioul 2
- Autres ..... –

COGÉNÉRATION

- Présence de cogénération ..... non
- Production électrique totale (MWh) ..... –

ÉMISSIONS DE CO_2

- Contenu dans le réseau ..... 0,058 kg/kWh

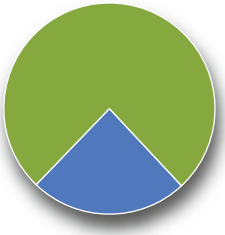

76 % > EnR&R
24 % > ÉNERGIES FOSSILES

LES MUREAUX

GRAND OUEST ET MUSICIENS

MAÎTRE D'OUVRAGE

Commune des Mureaux
78130 MUREAUX

SOCIÉTÉ GESTIONNAIRE

MUREAUX BOIS ÉNERGIE
CORIANCE IdF – Immeuble Horizon
93885 NOISY-LE-GRAND CEDEX

DESCRIPTION DU RÉSEAU

- Longueur du réseau (km) 6,2
- Équivalents-logements desservis 1 945
- Livraisons totales (MWh) 26 091

BOUQUET ÉNERGÉTIQUE (EN %)

- Biomasse 62
- Géothermie ..... –
- UVE (Unité de Valorisation énergétique) ..... –
- Chaleur industrielle ..... –
- Biogaz ..... –
- Gaz fossiles 19
- Charbon ..... –
- Fioul ..... –
- Autres 19

COGÉNÉRATION

- Présence de cogénération ..... non
- Production électrique totale (MWh) ..... –

ÉMISSIONS DE CO_2

- Contenu dans le réseau ..... 0,108 kg/kWh

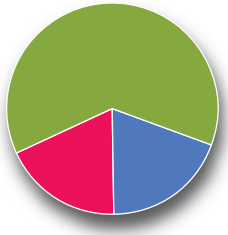

62 % > EnR&R
19 % > ÉNERGIES FOSSILES
19 % > AUTRES (hors EnR&R)

LES ULIS
RÉSEAU DES ULIS

MAÎTRE D'OUVRAGE
Commune des Ulis
91940 LES ULIS

SOCIÉTÉ GESTIONNAIRE
ENERLIS
Avenue de Provence
91940 LES ULIS CEDEX

DESCRIPTION DU RÉSEAU
- Longueur du réseau (km) 14,4
- Équivalents-logements desservis 13 224
- Livraisons totales (MWh) 139 537

BOUQUET ÉNERGÉTIQUE (EN %)
- Biomasse ..... –
- Géothermie ..... –
- UVE (Unité de Valorisation énergétique) 54
- Chaleur industrielle ..... –
- Biogaz ..... –
- Gaz fossiles 46
- Charbon ..... –
- Fioul ..... –
- Autres ..... –

COGÉNÉRATION
- Présence de cogénération ..... oui
- Production électrique totale (MWh).. 8 444

ÉMISSIONS DE CO_2
- Contenu dans le réseau ..... 0,114 kg/kWh

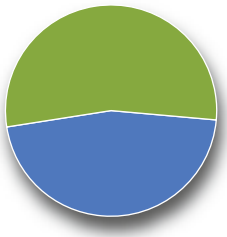

54 % > EnR&R
46 % > ÉNERGIES FOSSILES

LEVALLOIS-PERRET
RÉSEAU DE CHALEUR DE LEVALLOIS

MAÎTRE D'OUVRAGE
Commune de Levallois
Hôtel de Ville – place de la République
92300 LEVALLOIS

SOCIÉTÉ GESTIONNAIRE
KALITA
110-114, rue Victor Hugo
92300 LEVALLOIS-PERRET

DESCRIPTION DU RÉSEAU
- Longueur du réseau (km) 4,8
- Équivalents-logements desservis 5 215
- Livraisons totales (MWh) 46 722

BOUQUET ÉNERGÉTIQUE (EN %)
- Biomasse ..... –
- Géothermie ..... –
- UVE (Unité de Valorisation énergétique) .... –
- Chaleur industrielle ..... –
- Biogaz ..... –
- Gaz fossiles 74
- Charbon ..... –
- Fioul ..... –
- Autres 26

COGÉNÉRATION
- Présence de cogénération ..... non
- Production électrique totale (MWh) ..... –

ÉMISSIONS DE CO_2
- Contenu dans le réseau ..... 0,244 kg/kWh

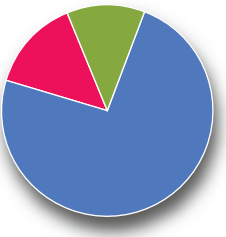

12 % > EnR&R
74 % > ÉNERGIES FOSSILES
14 % > AUTRES (hors EnR&R)

LEVALLOIS-PERRET
ZAC DU FRONT DE SEINE

MAÎTRE D'OUVRAGE
Commune de levallois
92300 LEVALLOIS

SOCIÉTÉ GESTIONNAIRE
LEVALLOIS ÉNERGIE MAINTENANCE
134 rue Danton
92300 LEVALLOIS-PERRET

DESCRIPTION DU RÉSEAU
- Longueur du réseau (km) 9
- Équivalents-logements desservis 7 543
- Livraisons totales (MWh) 67 582

BOUQUET ÉNERGÉTIQUE (EN %)
- Biomasse ..... –
- Géothermie ..... –
- UVE (Unité de Valorisation énergétique) ..... –
- Chaleur industrielle ..... –
- Biogaz ..... –
- Gaz fossiles ..... –
- Charbon ..... –
- Fioul ..... –
- Autres 100

COGÉNÉRATION
- Présence de cogénération ..... non
- Production électrique totale (MWh) ..... –

ÉMISSIONS DE CO_2
- Contenu dans le réseau ..... 0,249 kg/kWh

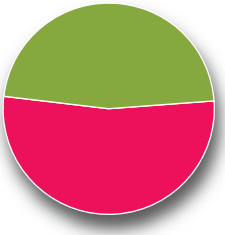

47 % > EnR&R
53 % > AUTRES (hors EnR&R)

LIMEIL-BRÉVANNES
RÉSEAU DE LIMEIL-BRÉVANNES

MAÎTRE D'OUVRAGE
Commune de Limeil-Brévannes
94450 LIMEIL-BRÉVANNES

SOCIÉTÉ GESTIONNAIRE
SCLB

DESCRIPTION DU RÉSEAU
- Longueur du réseau (km) 2,9
- Équivalents-logements desservis 884
- Livraisons totales (MWh) 9 323

BOUQUET ÉNERGÉTIQUE (EN %)
- Biomasse 46
- Géothermie ..... –
- UVE (Unité de Valorisation énergétique) 7
- Chaleur industrielle ..... –
- Biogaz ..... –
- Gaz fossiles 42
- Charbon ..... –
- Fioul ..... –
- Autres 5

COGÉNÉRATION
- Présence de cogénération ..... non
- Production électrique totale (MWh) ..... –

ÉMISSIONS DE CO_2
- Contenu dans le réseau ..... 0,136 kg/kWh

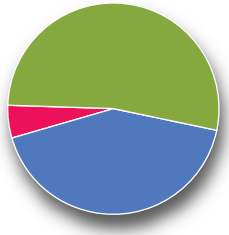

53 % > EnR&R
42 % > ÉNERGIES FOSSILES
5 % > AUTRES (hors EnR&R)

MANTES-LA-JOLIE
LE VAL FOURRÉ

MAÎTRE D'OUVRAGE
Commune de Mantes-la-Jolie
78200 MANTES-LA-JOLIE

SOCIÉTÉ GESTIONNAIRE
SOMEC
33 place des Corolles Tour Europe
92400 COURBEVOIE

DESCRIPTION DU RÉSEAU
- Longueur du réseau (km) 14,2
- Équivalents-logements desservis 8 982
- Livraisons totales (MWh) 88 059

BOUQUET ÉNERGÉTIQUE (EN %)
- Biomasse 56
- Géothermie ..... –
- UVE (Unité de Valorisation énergétique) ..... –
- Chaleur industrielle ..... –
- Biogaz ..... –
- Gaz fossiles 44
- Charbon ..... –
- Fioul ..... –
- Autres ..... –

COGÉNÉRATION
- Présence de cogénération ..... oui
- Production électrique totale (MWh) .. 20 579

ÉMISSIONS DE CO_2
- Contenu dans le réseau ..... 0,113 kg/kWh

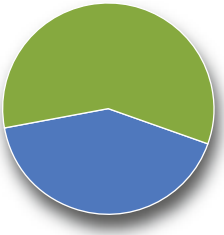

56 % > EnR&R
44 % > ÉNERGIES FOSSILES

MASSY
RÉSEAU DE MASSY – ANTONY

MAÎTRE D'OUVRAGE
SIMACUR

SOCIÉTÉ GESTIONNAIRE
ENORIS
1 avenue du Maréchal Juin
78000 VERSAILLES

DESCRIPTION DU RÉSEAU
- Longueur du réseau (km) 33,9
- Équivalents-logements desservis ... 19 405
- Livraisons totales (MWh) 204 764

BOUQUET ÉNERGÉTIQUE (EN %)
- Biomasse 12
- Géothermie ..... –
- UVE (Unité de Valorisation énergétique) 52
- Chaleur industrielle ..... –
- Biogaz ..... –
- Gaz fossiles 14
- Charbon 21
- Fioul 1
- Autres ..... –

COGÉNÉRATION
- Présence de cogénération ..... non
- Production électrique totale (MWh) ..... –

ÉMISSIONS DE CO_2
- Contenu dans le réseau ..... 0,157 kg/kWh

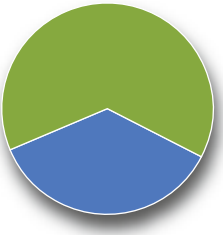

64 % > EnR&R
36 % > ÉNERGIES FOSSILES

MEAUX
HÔPITAL

MAÎTRE D'OUVRAGE
SMGM

SOCIÉTÉ GESTIONNAIRE
ENERGIE MEAUX
Immeuble Horizon
93885 NOISY-LE-GRAND CEDEX

DESCRIPTION DU RÉSEAU
- Longueur du réseau (km) 9
- Équivalents-logements desservis 3 152
- Livraisons totales (MWh) 42 274

BOUQUET ÉNERGÉTIQUE (EN %)
- Biomasse ..... -
- Géothermie 56
- UVE (Unité de Valorisation énergétique) ..... -
- Chaleur industrielle ..... -
- Biogaz ..... -
- Gaz fossiles 43
- Charbon ..... -
- Fioul 1
- Autres ..... -

COGÉNÉRATION
- Présence de cogénération ..... oui
- Production électrique totale (MWh) 9 940

ÉMISSIONS DE CO_2
- Contenu dans le réseau ..... 0,133 kg/kWh

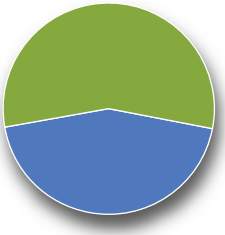

56 % > EnR&R
44 % > ÉNERGIES FOSSILES

MEAUX
BEAUVAL – COLLINET

MAÎTRE D'OUVRAGE
SMGM

SOCIÉTÉ GESTIONNAIRE
ÉNERGIE MEAUX
Immeuble Horizon
93885 NOISY-LE-GRAND CEDEX

DESCRIPTION DU RÉSEAU
- Longueur du réseau (km) 22,4
- Équivalents-logements desservis 8 225
- Livraisons totales (MWh) 110 302

BOUQUET ÉNERGÉTIQUE (EN %)
- Biomasse ..... -
- Géothermie 62
- UVE (Unité de Valorisation énergétique) ..... -
- Chaleur industrielle ..... -
- Biogaz ..... -
- Gaz fossiles 38
- Charbon ..... -
- Fioul ..... -
- Autres ..... -

COGÉNÉRATION
- Présence de cogénération ..... oui
- Production électrique totale (MWh) 8 523

ÉMISSIONS DE CO_2
- Contenu dans le réseau ..... 0,101 kg/kWh

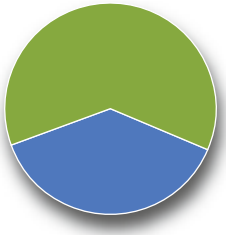

62 % > EnR&R
38 % > ÉNERGIES FOSSILES

MELUN
ALMONT – MONTAIGU

MAÎTRE D'OUVRAGE
Commune de Melun
77000 MELUN

SOCIÉTÉ GESTIONNAIRE
DALKIA
37 avenue de Lattre de Tassigny
59350 SAINT-ANDRÉ

DESCRIPTION DU RÉSEAU
- Longueur du réseau (km) 24,7
- Équivalents-logements desservis 6 934
- Livraisons totales (MWh) 68 228

BOUQUET ÉNERGÉTIQUE (EN %)
- Biomasse ..... –
- Géothermie 71
- UVE (Unité de Valorisation énergétique) 20
- Chaleur industrielle ..... –
- Biogaz ..... –
- Gaz fossiles ..... –
- Charbon ..... –
- Fioul ..... –
- Autres 9

COGÉNÉRATION
- Présence de cogénération ..... non
- Production électrique totale (MWh) ..... –

ÉMISSIONS DE CO_2
- Contenu dans le réseau ..... 0,022 kg/kWh

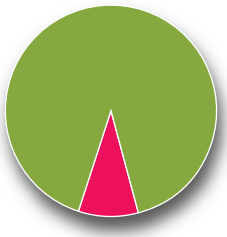

91 % > EnR&R
9 % > AUTRES (hors EnR&R)

MEUDON
RÉSEAU DE MEUDON

MAÎTRE D'OUVRAGE
ENGIE RESEAUX
1 avenue du Maréchal Juin
78000 VERSAILLES

SOCIÉTÉ GESTIONNAIRE
ENGIE RESEAUX
1 avenue du Maréchal Juin
78000 VERSAILLES

DESCRIPTION DU RÉSEAU
- Longueur du réseau (km) 8,3
- Équivalents-logements desservis 8 091
- Livraisons totales (MWh) 79 321

BOUQUET ÉNERGÉTIQUE (EN %)
- Biomasse ..... –
- Géothermie ..... –
- UVE (Unité de Valorisation énergétique) ..... –
- Chaleur industrielle ..... –
- Biogaz ..... –
- Gaz fossiles 100
- Charbon ..... –
- Fioul ..... –
- Autres ..... –

COGÉNÉRATION
- Présence de cogénération ..... oui
- Production électrique totale (MWh). 24 896

ÉMISSIONS DE CO_2
- Contenu dans le réseau ..... 0,200 kg/kWh

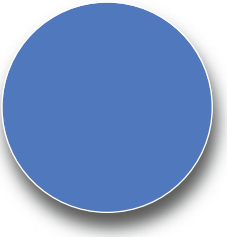

100 % > ÉNERGIES FOSSILES

MONTEREAU-FAULT-YONNE
ZUP DE SURVILLE

MAÎTRE D'OUVRAGE
Commune de Montereau
77130 MONTEREAU

SOCIÉTÉ GESTIONNAIRE
ERIVA
Rue Général Château
77130 MONTEREAU-FAULT-YONNE

DESCRIPTION DU RÉSEAU
- Longueur du réseau (km) 6,8
- Équivalents-logements desservis 3 234
- Livraisons totales (MWh) 31 828

BOUQUET ÉNERGÉTIQUE (EN %)
- Biomasse 48
- Géothermie ..... –
- UVE (Unité de Valorisation énergétique) 45
- Chaleur industrielle ..... –
- Biogaz ..... –
- Gaz fossiles 7
- Charbon ..... –
- Fioul ..... –
- Autres ..... –

COGÉNÉRATION
- Présence de cogénération ..... non
- Production électrique totale (MWh) ..... –

ÉMISSIONS DE CO_2
- Contenu dans le réseau ..... 0,018 kg/kWh

93 % > EnR&R
7 % > ÉNERGIES FOSSILES

NANTERRE
ZAC SAINTE-GENEVIÈVE

MAÎTRE D'OUVRAGE
Commune de Nanterre
118 rue du 8 Mai 1945
92000 NANTERRE

SOCIÉTÉ GESTIONNAIRE
ENGIE COFELY
35, avenue du XXe Corps CS 20285
54005 NANCY CEDEX

DESCRIPTION DU RÉSEAU
- Longueur du réseau (km) 8
- Équivalents-logements desservis 309
- Livraisons totales (MWh) 4 145

BOUQUET ÉNERGÉTIQUE (EN %)
- Biomasse ..... –
- Géothermie 19
- UVE (Unité de Valorisation énergétique) ..... –
- Chaleur industrielle ..... –
- Biogaz 15
- Gaz fossiles 32
- Charbon ..... –
- Fioul ..... –
- Autres 34

COGÉNÉRATION
- Présence de cogénération ..... non
- Production électrique totale (MWh) ..... –

ÉMISSIONS DE CO_2
- Contenu dans le réseau ..... 0,069 kg/kWh

68 % > EnR&R
32 % > ÉNERGIES FOSSILES

NANTERRE
RÉSEAU QUARTIER HOCHE

MAÎTRE D'OUVRAGE
Epadesa
29 rue des Trois Fontanat
92000 NANTERRE

SOCIÉTÉ GESTIONNAIRE
ENERBIOSA
148-152 route de la Reine
92513 BOULOGNE-BILLANCOURT CEDEX

DESCRIPTION DU RÉSEAU
- Longueur du réseau (km) 0,8
- Équivalents-logements desservis 766
- Livraisons totales (MWh) 6 864

BOUQUET ÉNERGÉTIQUE (EN %)
- Biomasse 81
- Géothermie ..... –
- UVE (Unité de Valorisation énergétique) ..... –
- Chaleur industrielle ..... –
- Biogaz ..... –
- Gaz fossiles 19
- Charbon ..... –
- Fioul ..... –
- Autres ..... –

COGÉNÉRATION
- Présence de cogénération ..... non
- Production électrique totale (MWh) ..... –

ÉMISSIONS DE CO_2
- Contenu dans le réseau ..... 0,040 kg/kWh

81 % > EnR&R
19 % > ÉNERGIES FOSSILES

NEMOURS
ZUP DU MONT SAINT-MARTIN

MAÎTRE D'OUVRAGE
Commune de Nemours
77140 NEMOURS

SOCIÉTÉ GESTIONNAIRE
NEO-NEMOURS ÉNERGIE ORGANISATION
Rue Denis Papin
77140 NEMOURS

DESCRIPTION DU RÉSEAU
- Longueur du réseau (km) 4,8
- Équivalents-logements desservis 1 530
- Livraisons totales (MWh) 16 143

BOUQUET ÉNERGÉTIQUE (EN %)
- Biomasse 62
- Géothermie ..... –
- UVE (Unité de Valorisation énergétique) ..... –
- Chaleur industrielle ..... –
- Biogaz ..... –
- Gaz fossiles 38
- Charbon ..... –
- Fioul ..... –
- Autres ..... –

COGÉNÉRATION
- Présence de cogénération ..... non
- Production électrique totale (MWh) ..... –

ÉMISSIONS DE CO_2
- Contenu dans le réseau ..... 0,104 kg/kWh

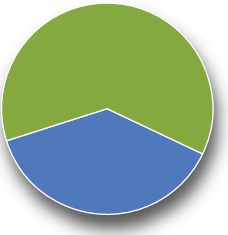

62 % > EnR&R
38 % > ÉNERGIES FOSSILES

NEUILLY-SUR-MARNE
ZUP DES FAUVETTES

MAÎTRE D'OUVRAGE
Commune de Neuilly-sur-Marne
93330 NEUILLY-SUR-MARNE

SOCIÉTÉ GESTIONNAIRE
SGRM
72 avenue Jean-Baptiste Clément
92100 BOULOGNE-BILLANCOURT

DESCRIPTION DU RÉSEAU
- Longueur du réseau (km) 7,7
- Équivalents-logements desservis 3 116
- Livraisons totales (MWh) 41 786

BOUQUET ÉNERGÉTIQUE (EN %)
- Biomasse ..... -
- Géothermie 23
- UVE (Unité de Valorisation énergétique) ..... -
- Chaleur industrielle ..... -
- Biogaz ..... -
- Gaz fossiles 71
- Charbon ..... -
- Fioul ..... -
- Autres 6

COGÉNÉRATION
- Présence de cogénération ..... non
- Production électrique totale (MWh) ..... -

ÉMISSIONS DE CO_2
- Contenu dans le réseau ..... 0,195 kg/kWh

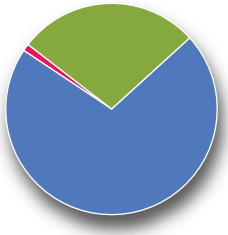

28 % > EnR&R
71 % > ÉNERGIES FOSSILES
1 % > AUTRES (hors EnR&R)

ORLY
RÉSEAU D'ORLY

MAÎTRE D'OUVRAGE
Valophis Habitat Oph du Val-de-Marne
81 rue du Pont de Créteil
94100 SAINT-MAUR-DES-FOSSÉS

SOCIÉTÉ GESTIONNAIRE
AGESVAM
81 rue du pont de creteil
94100 SAINT-MAUR-DES-FOSSÉS

DESCRIPTION DU RÉSEAU
- Longueur du réseau (km) 15
- Équivalents-logements desservis 5 833
- Livraisons totales (MWh) 61 545

BOUQUET ÉNERGÉTIQUE (EN %)
- Biomasse ..... -
- Géothermie 84
- UVE (Unité de Valorisation énergétique) ..... -
- Chaleur industrielle ..... -
- Biogaz ..... -
- Gaz fossiles 16
- Charbon ..... -
- Fioul ..... -
- Autres ..... -

COGÉNÉRATION
- Présence de cogénération ..... non
- Production électrique totale (MWh) ..... -

ÉMISSIONS DE CO_2
- Contenu dans le réseau ..... 0,041 kg/kWh

84 % > EnR&R
16 % > ÉNERGIES FOSSILES

ÎLE-DE-FRANCE

ORLY
RÉSEAU CHAUD ADP ORLY

MAÎTRE D'OUVRAGE
Aéroport de Paris
Bâtiment 359
94396 ORLY AÉROGARE CEDEX

SOCIÉTÉ GESTIONNAIRE
Aeroports de Paris
Bâtiment 359
94396 ORLY AÉROGARE CEDEX

DESCRIPTION DU RÉSEAU
- Longueur du réseau (km) 22,5
- Équivalents-logements desservis 6 613
- Livraisons totales (MWh) 69 782

BOUQUET ÉNERGÉTIQUE (EN %)
- Biomasse ..... –
- Géothermie 35
- UVE (Unité de Valorisation énergétique) 25
- Chaleur industrielle ..... –
- Biogaz ..... –
- Gaz fossiles 39
- Charbon ..... –
- Fioul 1
- Autres ..... –

COGÉNÉRATION
- Présence de cogénération ..... non
- Production électrique totale (MWh) ..... –

ÉMISSIONS DE CO_2
- Contenu dans le réseau ..... 0,107 kg/kWh

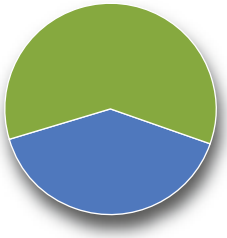

60 % > EnR&R
40 % > ÉNERGIES FOSSILES

PARIS
PARIS ET COMMUNES LIMITROPHES

MAÎTRE D'OUVRAGE
Commune de Paris
121 avenue de France
75013 PARIS

SOCIÉTÉ GESTIONNAIRE
CPCU
185 rue de Bercy
75012 PARIS

DESCRIPTION DU RÉSEAU
- Longueur du réseau (km) 486
- Équivalents-logements desservis 526 710
- Livraisons totales (MWh) 4 718 992

BOUQUET ÉNERGÉTIQUE (EN %)
- Biomasse ..... –
- Géothermie ..... –
- UVE (Unité de Valorisation énergétique) 46
- Chaleur industrielle ..... –
- Biogaz ..... –
- Gaz fossiles 27
- Charbon 20
- Fioul 7
- Autres ..... –

COGÉNÉRATION
- Présence de cogénération ..... oui
- Production électrique totale (MWh) ... 433 505

ÉMISSIONS DE CO_2
- Contenu dans le réseau ..... 0,208 kg/kWh

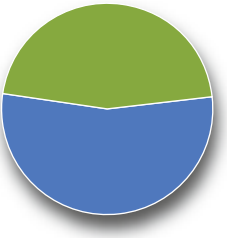

46 % > EnR&R
54 % > ÉNERGIES FOSSILES

PARIS
RÉSEAU CLIMESPACE

MAÎTRE D'OUVRAGE
CLIMESPACE
3-5 bis Boulevard Diderot
75012 PARIS

SOCIÉTÉ GESTIONNAIRE
CLIMESPACE
3-5 bis Boulevard Diderot
75012 PARIS

DESCRIPTION DU RÉSEAU
- Longueur du réseau (km) 1
- Équivalents-logements desservis 620
- Livraisons totales (MWh) 5 553

BOUQUET ÉNERGÉTIQUE (EN %)
- Biomasse ..... –
- Géothermie ..... –
- UVE (Unité de Valorisation énergétique) ..... –
- Chaleur industrielle ..... –
- Biogaz ..... –
- Gaz fossiles ..... –
- Charbon ..... –
- Fioul ..... –
- Autres 100

COGÉNÉRATION
- Présence de cogénération ..... non
- Production électrique totale (MWh) ..... –

ÉMISSIONS DE CO_2
- Contenu dans le réseau ..... 0,242 kg/kWh

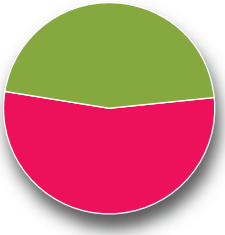

46 % > EnR&R
54 % > AUTRES (hors EnR&R)

PLAISIR
RÉSEAU DE PLAISIR – RESOP

MAÎTRE D'OUVRAGE
Commune de Plaisir
78370 PLAISIR

SOCIÉTÉ GESTIONNAIRE
RESOP
33 place des Corolles Tour Europe
92400 COURBEVOIE

DESCRIPTION DU RÉSEAU
- Longueur du réseau (km) 5,5
- Équivalents-logements desservis 5 266
- Livraisons totales (MWh) 55 565

BOUQUET ÉNERGÉTIQUE (EN %)
- Biomasse ..... –
- Géothermie ..... –
- UVE (Unité de Valorisation énergétique) 57
- Chaleur industrielle ..... –
- Biogaz ..... –
- Gaz fossiles 43
- Charbon ..... –
- Fioul ..... –
- Autres ..... –

COGÉNÉRATION
- Présence de cogénération ..... non
- Production électrique totale (MWh) ..... –

ÉMISSIONS DE CO_2
- Contenu dans le réseau ..... 0,108 kg/kWh

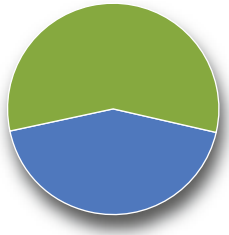

57 % > EnR&R
43 % > ÉNERGIES FOSSILES

PONTOISE
RÉSEAU DE PONTOISE

MAÎTRE D'OUVRAGE
Commune de Pontoise
95300 PONTOISE

SOCIÉTÉ GESTIONNAIRE
DALKIA
37 avenue de Lattre de Tassigny
59350 SAINT-ANDRÉ

DESCRIPTION DU RÉSEAU
- Longueur du réseau (km) 2,2
- Équivalents-logements desservis 2 544
- Livraisons totales (MWh) 34 122

BOUQUET ÉNERGÉTIQUE (EN %)
- Biomasse ..... -
- Géothermie ..... -
- UVE (Unité de Valorisation énergétique) ..... -
- Chaleur industrielle ..... -
- Biogaz ..... -
- Gaz fossiles 100
- Charbon ..... -
- Fioul ..... -
- Autres ..... -

COGÉNÉRATION
- Présence de cogénération ..... oui
- Production électrique totale (MWh) 13 717

ÉMISSIONS DE CO_2
- Contenu dans le réseau ..... 0,193 kg/kWh



100 % > ÉNERGIES FOSSILES

PUTEAUX
RÉSEAU CICEO

MAÎTRE D'OUVRAGE
Commune de Puteaux
92800 PUTEAUX

SOCIÉTÉ GESTIONNAIRE
CICEO
80 rue Roque de Fillal
92800 PUTEAUX

DESCRIPTION DU RÉSEAU
- Longueur du réseau (km) 4,3
- Équivalents-logements desservis 4 578
- Livraisons totales (MWh) 41 016

BOUQUET ÉNERGÉTIQUE (EN %)
- Biomasse ..... -
- Géothermie ..... -
- UVE (Unité de Valorisation énergétique) ..... -
- Chaleur industrielle ..... -
- Biogaz ..... -
- Gaz fossiles 100
- Charbon ..... -
- Fioul ..... -
- Autres ..... -

COGÉNÉRATION
- Présence de cogénération ..... non
- Production électrique totale (MWh) ..... -

ÉMISSIONS DE CO_2
- Contenu dans le réseau ..... 0,239 kg/kWh



100 % > ÉNERGIES FOSSILES

RIS-ORANGIS
RÉSEAU DE RIS-ORANGIS

MAÎTRE D'OUVRAGE
Essonne Habitat

SOCIÉTÉ GESTIONNAIRE
RIS ÉNERGIES NOUVELLES
Chemin de Montlhéry
91130 RIS-ORANGIS

DESCRIPTION DU RÉSEAU
- Longueur du réseau (km) 2,2
- Équivalents-logements desservis 1 995
- Livraisons totales (MWh) 21 053

BOUQUET ÉNERGÉTIQUE (EN %)
- Biomasse ..... -
- Géothermie 56
- UVE (Unité de Valorisation énergétique) ..... -
- Chaleur industrielle ..... -
- Biogaz ..... -
- Gaz fossiles 44
- Charbon ..... -
- Fioul ..... -
- Autres ..... -

COGÉNÉRATION
- Présence de cogénération ..... oui
- Production électrique totale (MWh) 5 680

ÉMISSIONS DE CO_2
- Contenu dans le réseau ..... 0,102 kg/kWh

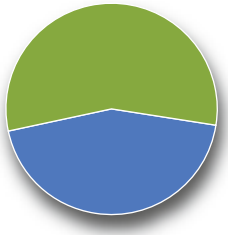

56 % > EnR&R
44 % > ÉNERGIES FOSSILES

ROISSY-EN-FRANCE
RÉSEAUX CHAUD ADP ROISSY

MAÎTRE D'OUVRAGE
Aéroports de Paris
Pôle Production d'Énergie
18, rue du Grand Rond - Bâtiment 5400 - BP 81007
95931 ROISSY CDG CEDEX

SOCIÉTÉ GESTIONNAIRE
Aéroports de Paris
Pôle Production d'Énergie,
18 rue du Grand Rond - Bâtiment 5400 - BP 81007
95931 ROISSY CDG CEDEX

DESCRIPTION DU RÉSEAU
- Longueur du réseau (km) 68
- Équivalents-logements desservis 13 439
- Livraisons totales (MWh) 180 224

BOUQUET ÉNERGÉTIQUE (EN %)
- Biomasse 20
- Géothermie ..... -
- UVE (Unité de Valorisation énergétique) ..... -
- Chaleur industrielle ..... -
- Biogaz ..... -
- Gaz fossiles 76
- Charbon ..... -
- Fioul 3
- Autres 1

COGÉNÉRATION
- Présence de cogénération ..... non
- Production électrique totale (MWh) ..... -

ÉMISSIONS DE CO_2
- Contenu dans le réseau ..... 0,215 kg/kWh

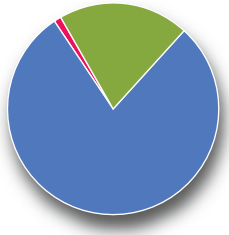

20 % > EnR&R
79 % > ÉNERGIES FOSSILES
1 % > AUTRES (hors EnR&R)

RUNGIS
MARCHÉ INTERNATIONAL DE RUNGIS

MAÎTRE D'OUVRAGE
SEMMARIS
1 rue de la Tour BP 40316
94152 RUNGIS

SOCIÉTÉ GESTIONNAIRE
SEMMARIS
1 rue de la Tour –BP 40316
94152 RUNGIS

DESCRIPTION DU RÉSEAU
- Longueur du réseau (km) 30,5
- Équivalents-logements desservis .. 12 680
- Livraisons totales (MWh) 133 800

BOUQUET ÉNERGÉTIQUE (EN %)
- Biomasse ..... –
- Géothermie ..... –
- UVE (Unité de Valorisation énergétique) 100
- Chaleur industrielle ..... –
- Biogaz ..... –
- Gaz fossiles ..... –
- Charbon ..... –
- Fioul ..... –
- Autres ..... –

COGÉNÉRATION
- Présence de cogénération ..... non
- Production électrique totale (MWh) ..... –

ÉMISSIONS DE CO_2
- Contenu dans le réseau ..... 0,001 kg/kWh

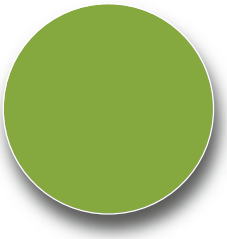

100 % > EnR&R

SAINT-DENIS
RÉSEAU DE SAINT-DENIS

MAÎTRE D'OUVRAGE
Plaine Commune
93000 SAINT-DENIS

SOCIÉTÉ GESTIONNAIRE
PCE
84 rue Charles Michels
93200 SAINT-DENIS

DESCRIPTION DU RÉSEAU
- Longueur du réseau (km) 67
- Équivalents-logements desservis 22 214
- Livraisons totales (MWh) 297 914

BOUQUET ÉNERGÉTIQUE (EN %)
- Biomasse 25
- Géothermie ..... –
- UVE (Unité de Valorisation énergétique) .... –
- Chaleur industrielle ..... –
- Biogaz ..... –
- Gaz fossiles 72
- Charbon ..... –
- Fioul 3
- Autres ..... –

COGÉNÉRATION
- Présence de cogénération ..... oui
- Production électrique totale (MWh).. 59 206

ÉMISSIONS DE CO_2
- Contenu dans le réseau ..... 0,178 kg/kWh

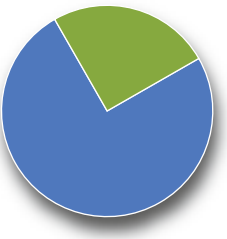

25 % > EnR&R
75 % > ÉNERGIES FOSSILES

SAINT-DENIS
CENTRALE LANDY

MAÎTRE D'OUVRAGE
SDCSD
153 Boulevard Anatole France
93521 SAINT-DENIS

SOCIÉTÉ GESTIONNAIRE
CRISTALIA
90-92 rue Baudin
92300 LEVALLOIS PERRET

DESCRIPTION DU RÉSEAU
- Longueur du réseau (km) 5,3
- Équivalents-logements desservis 1 689
- Livraisons totales (MWh) 22 652

BOUQUET ÉNERGÉTIQUE (EN %)
- Biomasse ..... -
- Géothermie ..... -
- UVE (Unité de Valorisation énergétique) ..... -
- Chaleur industrielle ..... -
- Biogaz ..... -
- Gaz fossiles 100
- Charbon ..... -
- Fioul ..... -
- Autres ..... -

COGÉNÉRATION
- Présence de cogénération ..... non
- Production électrique totale (MWh) ..... -

ÉMISSIONS DE CO_2
- Contenu dans le réseau ..... 0,225 kg/kWh



100 % > ÉNERGIES FOSSILES

SAINTE-GENEVIÈVE-DES-BOIS
ZUP DE SAINT HUBERT ET LOUIS PERGAUD

MAÎTRE D'OUVRAGE
Gexio / Essonne Habitat
2 allée Eugène Mouchot
91130 RIS-ORANGIS

SOCIÉTÉ GESTIONNAIRE
IDEX ENERGIES
72 avenue Jean-Baptiste Clément
92100 BOULOGNE-BILLANCOURT

DESCRIPTION DU RÉSEAU
- Longueur du réseau (km) 2,8
- Équivalents-logements desservis 1 049
- Livraisons totales (MWh) 11 071

BOUQUET ÉNERGÉTIQUE (EN %)
- Biomasse ..... -
- Géothermie ..... -
- UVE (Unité de Valorisation énergétique) ..... -
- Chaleur industrielle ..... -
- Biogaz ..... -
- Gaz fossiles 100
- Charbon ..... -
- Fioul ..... -
- Autres ..... -

COGÉNÉRATION
- Présence de cogénération ..... non
- Production électrique totale (MWh) ..... -

ÉMISSIONS DE CO_2
- Contenu dans le réseau ..... 0,210 kg/kWh



100 % > ÉNERGIES FOSSILES

SAINT-GERMAIN-EN-LAYE
RÉSEAU DE SAINT-GERMAIN-EN-LAYE

MAÎTRE D'OUVRAGE
Commune de Saint-Germain-en-Laye
78100 SAINT-GERMAIN-EN-LAYE

SOCIÉTÉ GESTIONNAIRE
ENERLAY
7 avenue Guillaume Taillevent
78100 SAINT-GERMAIN-EN-LAYE

DESCRIPTION DU RÉSEAU
- Longueur du réseau (km) 3,5
- Équivalents-logements desservis 2 816
- Livraisons totales (MWh) 27 605

BOUQUET ÉNERGÉTIQUE (EN %)
- Biomasse 28
- Géothermie ..... -
- UVE (Unité de Valorisation énergétique) ..... -
- Chaleur industrielle ..... -
- Biogaz ..... -
- Gaz fossiles 72
- Charbon ..... -
- Fioul ..... -
- Autres ..... -

COGÉNÉRATION
- Présence de cogénération ..... oui
- Production électrique totale (MWh) . 13 608

ÉMISSIONS DE CO_2
- Contenu dans le réseau ..... 0,153 kg/kWh

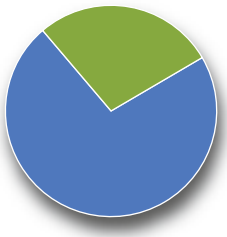

28 % > EnR&R
72 % > ÉNERGIES FOSSILES

SAINT-MICHEL-SUR-ORGE
DOMAINE DU BOIS DES ROCHES

MAÎTRE D'OUVRAGE
COFELY Services
5 rue Saarinen
94533 RUNGIS CEDEX

SOCIÉTÉ GESTIONNAIRE
COFELY Services
5 rue Saarinen
94533 RUNGIS CEDEX

DESCRIPTION DU RÉSEAU
- Longueur du réseau (km) 3,5
- Équivalents-logements desservis 4 102
- Livraisons totales (MWh) 43 282

BOUQUET ÉNERGÉTIQUE (EN %)
- Biomasse ..... -
- Géothermie ..... -
- UVE (Unité de Valorisation énergétique) ..... -
- Chaleur industrielle ..... -
- Biogaz ..... -
- Gaz fossiles 100
- Charbon ..... -
- Fioul ..... -
- Autres ..... -

COGÉNÉRATION
- Présence de cogénération ..... oui
- Production électrique totale (MWh) .. 24 247

ÉMISSIONS DE CO_2
- Contenu dans le réseau ..... 0,236 kg/kWh



100 % > ÉNERGIES FOSSILES

SAINT-OUEN

RÉSEAU DE CHALEUR
DE LA ZAC DES DOCKS SAINT-OUEN

MAÎTRE D'OUVRAGE

Commune de Saint-Ouen
Mairie de Saint-Ouen
7, place de la République.
93400 SAINT-OUEN

SOCIÉTÉ GESTIONNAIRE

CPCU
185 rue de Bercy
75012 PARIS

DESCRIPTION DU RÉSEAU

- Longueur du réseau (km) 1,5
- Équivalents-logements desservis 902
- Livraisons totales (MWh) 8 078

BOUQUET ÉNERGÉTIQUE (EN %)

- Biomasse ..... –
- Géothermie ..... –
- UVE (Unité de Valorisation énergétique) 33
- Chaleur industrielle ..... –
- Biogaz ..... –
- Gaz fossiles ..... –
- Charbon ..... –
- Fioul ..... –
- Autres 67

COGÉNÉRATION

- Présence de cogénération ..... non
- Production électrique totale (MWh) ..... –

ÉMISSIONS DE CO_2

- Contenu dans le réseau ..... 0,171 kg/kWh

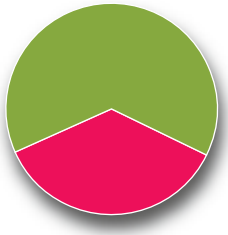

64 % > EnR&R
36 % > AUTRES (hors EnR&R)

SARCELLES

GRAND ENSEMBLE SARCELLES-LOCHÈRES

MAÎTRE D'OUVRAGE

Sarcelles Investissement
33 place Ronde Tour d'Europe
92400 COURBEVOIE

SOCIÉTÉ GESTIONNAIRE

Dalkia
37 avenue de Lattre de Tassigny
59350 SAINT-ANDRÉ

DESCRIPTION DU RÉSEAU

- Longueur du réseau (km) 27,3
- Équivalents-logements desservis ... 13 267
- Livraisons totales (MWh) 177 919

BOUQUET ÉNERGÉTIQUE (EN %)

- Biomasse ..... –
- Géothermie ..... –
- UVE (Unité de Valorisation énergétique) 82
- Chaleur industrielle ..... –
- Biogaz ..... –
- Gaz fossiles 18
- Charbon ..... –
- Fioul ..... –
- Autres ..... –

COGÉNÉRATION

- Présence de cogénération ..... non
- Production électrique totale (MWh) ..... –

ÉMISSIONS DE CO_2

- Contenu dans le réseau ..... 0,046 kg/kWh

82 % > EnR&R
18 % > ÉNERGIES FOSSILES

SEVRAN
ZAC DE SEVRAN

MAÎTRE D'OUVRAGE
Commune de Sevran
93270 SEVRAN

SOCIÉTÉ GESTIONNAIRE
GIE SOCCRAM
80 avenue du Général de Gaulle, CS90021
92031 PARIS LA DÉFENSE

DESCRIPTION DU RÉSEAU
- Longueur du réseau (km) 9
- Équivalents-logements desservis 5 929
- Livraisons totales (MWh) 79 513

BOUQUET ÉNERGÉTIQUE (EN %)
- Biomasse ..... –
- Géothermie ..... –
- UVE (Unité de Valorisation énergétique) ..... –
- Chaleur industrielle ..... –
- Biogaz ..... –
- Gaz fossiles 100
- Charbon ..... –
- Fioul ..... –
- Autres ..... –

COGÉNÉRATION
- Présence de cogénération ..... oui
- Production électrique totale (MWh) ... 36 118

ÉMISSIONS DE CO_2
- Contenu dans le réseau ..... 0,255 kg/kWh

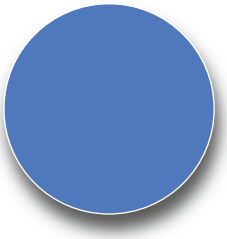

100 % > ÉNERGIES FOSSILES

SEVRAN
SEBIO

MAÎTRE D'OUVRAGE
SEAPFA
93270 SEVRAN

SOCIÉTÉ GESTIONNAIRE
SEBIO
1 avenue Jean Moulin
93270 SEVRAN

DESCRIPTION DU RÉSEAU
- Longueur du réseau (km) 5,8
- Équivalents-logements desservis 3 018
- Livraisons totales (MWh) 40 471

BOUQUET ÉNERGÉTIQUE (EN %)
- Biomasse 21
- Géothermie ..... –
- UVE (Unité de Valorisation énergétique) ..... –
- Chaleur industrielle ..... –
- Biogaz ..... –
- Gaz fossiles 79
- Charbon ..... –
- Fioul ..... –
- Autres ..... –

COGÉNÉRATION
- Présence de cogénération ..... oui
- Production électrique totale (MWh) 17 134

ÉMISSIONS DE CO_2
- Contenu dans le réseau ..... 0,155 kg/kWh

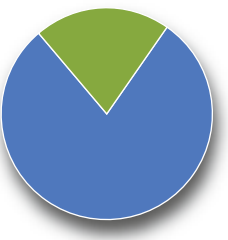

21 % > EnR&R
79 % > ÉNERGIES FOSSILES

SUCY-EN-BRIE
RÉSEAU DE SUCY-EN-BRIE

MAÎTRE D'OUVRAGE
Commune de Sucy-en-Brie
94370 SUCY-EN-BRIE

SOCIÉTÉ GESTIONNAIRE
SOGESUB
1 avenue du Maréchal Juin
78000 VERSAILLES

DESCRIPTION DU RÉSEAU
- Longueur du réseau (km) 2,6
- Équivalents-logements desservis 2 639
- Livraisons totales (MWh) 27 847

BOUQUET ÉNERGÉTIQUE (EN %)
- Biomasse ..... -
- Géothermie 54
- UVE (Unité de Valorisation énergétique) ..... -
- Chaleur industrielle ..... -
- Biogaz ..... -
- Gaz fossiles 46
- Charbon ..... -
- Fioul ..... -
- Autres ..... -

COGÉNÉRATION
- Présence de cogénération ..... non
- Production électrique totale (MWh) ..... -

ÉMISSIONS DE CO_2
- Contenu dans le réseau ..... 0,120 kg/kWh

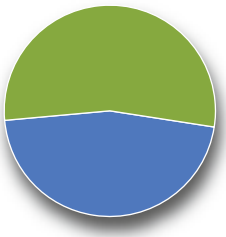

54 % > EnR&R
46 % > ÉNERGIES FOSSILES

SURESNES
RÉSEAU DE SURESNES

MAÎTRE D'OUVRAGE
Commune de Suresnes
92150 SURESNES

SOCIÉTÉ GESTIONNAIRE
SOCLIS
33 place des Corolles Tour Europe
92400 COURBEVOIE

DESCRIPTION DU RÉSEAU
- Longueur du réseau (km) 7
- Équivalents-logements desservis 6 525
- Livraisons totales (MWh) 58 462

BOUQUET ÉNERGÉTIQUE (EN %)
- Biomasse ..... -
- Géothermie ..... -
- UVE (Unité de Valorisation énergétique) ..... -
- Chaleur industrielle ..... -
- Biogaz ..... -
- Gaz fossiles 100
- Charbon ..... -
- Fioul ..... -
- Autres ..... -

COGÉNÉRATION
- Présence de cogénération ..... oui
- Production électrique totale (MWh) 17 590

ÉMISSIONS DE CO_2
- Contenu dans le réseau ..... 0,241 kg/kWh

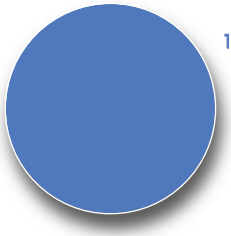

100 % > ÉNERGIES FOSSILES

TAVERNY
ZAC CROIX ROUGE

MAÎTRE D'OUVRAGE
Commune de Taverny
95150 TAVERNY

SOCIÉTÉ GESTIONNAIRE
IDEX ENERGIES
4 rue Diderot
92152 SURESNES CEDEX

DESCRIPTION DU RÉSEAU
- Longueur du réseau (km) 1,9
- Équivalents-logements desservis 899
- Livraisons totales (MWh) 12 050

BOUQUET ÉNERGÉTIQUE (EN %)
- Biomasse ..... -
- Géothermie ..... -
- UVE (Unité de Valorisation énergétique) ..... -
- Chaleur industrielle ..... -
- Biogaz ..... -
- Gaz fossiles 100
- Charbon ..... -
- Fioul ..... -
- Autres ..... -

COGÉNÉRATION
- Présence de cogénération ..... non
- Production électrique totale (MWh) ..... -

ÉMISSIONS DE CO_2
- Contenu dans le réseau ..... 0,243 kg/kWh

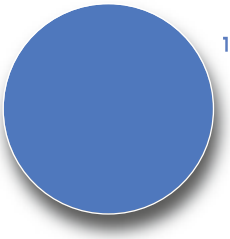

100 % > ÉNERGIES FOSSILES

THIAIS
RÉSEAU DE THIAIS

MAÎTRE D'OUVRAGE
Commune de Thiais
94320 THIAIS

SOCIÉTÉ GESTIONNAIRE
GEOTHYLIS
1 avenue du Maréchal Juin
78000 VERSAILLES

DESCRIPTION DU RÉSEAU
- Longueur du réseau (km) 7,5
- Équivalents-logements desservis 2 940
- Livraisons totales (MWh) 31 023

BOUQUET ÉNERGÉTIQUE (EN %)
- Biomasse ..... -
- Géothermie 58
- UVE (Unité de Valorisation énergétique) ..... -
- Chaleur industrielle ..... -
- Biogaz ..... -
- Gaz fossiles 42
- Charbon ..... -
- Fioul ..... -
- Autres ..... -

COGÉNÉRATION
- Présence de cogénération ..... non
- Production électrique totale (MWh) ..... -

ÉMISSIONS DE CO_2
- Contenu dans le réseau ..... 0,110 kg/kWh

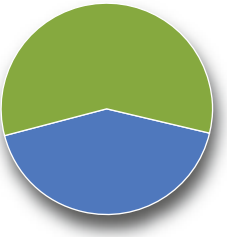

58 % > EnR&R
42 % > ÉNERGIES FOSSILES

TORCY
RÉSEAU DE MARNE-LA-VALLÉE

MAÎTRE D'OUVRAGE
Syndicat Agglomération Nouvelle de Marne-la-Vallée
77200 TORCY

SOCIÉTÉ GESTIONNAIRE
GEOVAL
2/4 rue du Suffrage universel
77185 LOGNES

DESCRIPTION DU RÉSEAU
- Longueur du réseau (km) 11,3
- Équivalents-logements desservis 3 225
- Livraisons totales (MWh) 43 248

BOUQUET ÉNERGÉTIQUE (EN %)
- Biomasse ..... -
- Géothermie 87
- UVE (Unité de Valorisation énergétique) ..... -
- Chaleur industrielle ..... -
- Biogaz ..... -
- Gaz fossiles 13
- Charbon ..... -
- Fioul ..... -
- Autres ..... -

COGÉNÉRATION
- Présence de cogénération ..... non
- Production électrique totale (MWh) ..... -

ÉMISSIONS DE CO_2
- Contenu dans le réseau ..... 0,031 kg/kWh

87 % > EnR&R
13 % > ÉNERGIES FOSSILES

TREMBLAY-EN-FRANCE
RÉSEAU DE TREMBLAY-EN-FRANCE

MAÎTRE D'OUVRAGE
SEAPFA
50 allée des impressionnistes
93420 VILLEPINTE

SOCIÉTÉ GESTIONNAIRE
Tremblay Géothermie
Allée de la source
93290 TREMBLAY-EN-FRANCE

DESCRIPTION DU RÉSEAU
- Longueur du réseau (km) 10
- Équivalents-logements desservis 3 294
- Livraisons totales (MWh) 44 178

BOUQUET ÉNERGÉTIQUE (EN %)
- Biomasse ..... -
- Géothermie 68
- UVE (Unité de Valorisation énergétique) ..... -
- Chaleur industrielle ..... -
- Biogaz ..... -
- Gaz fossiles 32
- Charbon ..... -
- Fioul ..... -
- Autres ..... -

COGÉNÉRATION
- Présence de cogénération ..... non
- Production électrique totale (MWh) ..... -

ÉMISSIONS DE CO_2
- Contenu dans le réseau ..... 0,079 kg/kWh

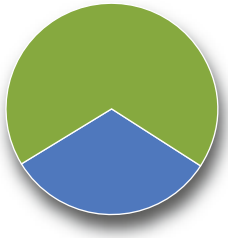

68 % > EnR&R
32 % > ÉNERGIES FOSSILES

VAUX-LE-PÉNIL

RÉSEAU DE VAUX-LE-PÉNIL

MAÎTRE D'OUVRAGE
Commune de Vaux-le-Pénil
77487 VAUX-LE-PÉNIL

SOCIÉTÉ GESTIONNAIRE
DALKIA
37 avenue de Lattre de Tassigny
59350 SAINT-ANDRÉ

DESCRIPTION DU RÉSEAU
- Longueur du réseau (km) 7,8
- Équivalents-logements desservis 460
- Livraisons totales (MWh) 4 850

BOUQUET ÉNERGÉTIQUE (EN %)
- Biomasse ..... –
- Géothermie ..... –
- UVE (Unité de Valorisation énergétique) ..... –
- Chaleur industrielle ..... –
- Biogaz ..... –
- Gaz fossiles ..... –
- Charbon ..... –
- Fioul ..... –
- Autres 100

COGÉNÉRATION
- Présence de cogénération ..... non
- Production électrique totale (MWh) ..... –

ÉMISSIONS DE CO_2
- Contenu dans le réseau ..... 0,033 kg/kWh

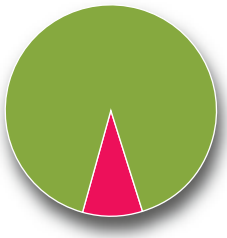

91 % > EnR&R
9 % > AUTRES (hors EnR&R)

VÉLIZY-VILLACOUBLAY

RÉSEAU DE VÉLIZY

MAÎTRE D'OUVRAGE
Commune de Vélizy
78140 VÉLIZY-VILLACOUBLAY

SOCIÉTÉ GESTIONNAIRE
VELIDIS
1 avenue du Maréchal Juin
78000 VERSAILLES

DESCRIPTION DU RÉSEAU
- Longueur du réseau (km) 17,6
- Équivalents-logements desservis 11 535
- Livraisons totales (MWh) 113 092

BOUQUET ÉNERGÉTIQUE (EN %)
- Biomasse ..... –
- Géothermie ..... –
- UVE (Unité de Valorisation énergétique) ..... –
- Chaleur industrielle ..... –
- Biogaz ..... –
- Gaz fossiles 100
- Charbon ..... –
- Fioul ..... –
- Autres ..... –

COGÉNÉRATION
- Présence de cogénération ..... oui
- Production électrique totale (MWh) . 41 336

ÉMISSIONS DE CO_2
- Contenu dans le réseau ..... 0,239 kg/kWh

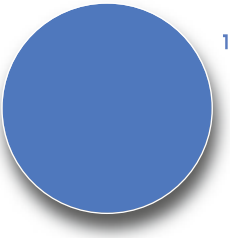

100 % > ÉNERGIES FOSSILES

VERSAILLES
RÉSEAU DE VERSAILLES

MAÎTRE D'OUVRAGE
Commune de Versailles
78000 VERSAILLES

SOCIÉTÉ GESTIONNAIRE
VERSEO
1 avenue du Maréchal Juin
78000 VERSAILLES

DESCRIPTION DU RÉSEAU
- Longueur du réseau (km) 23
- Équivalents-logements desservis 8 959
- Livraisons totales (MWh) 87 839

BOUQUET ÉNERGÉTIQUE (EN %)
- Biomasse ..... -
- Géothermie ..... -
- UVE (Unité de Valorisation énergétique) ..... -
- Chaleur industrielle ..... -
- Biogaz ..... -
- Gaz fossiles 100
- Charbon ..... -
- Fioul ..... -
- Autres ..... -

COGÉNÉRATION
- Présence de cogénération ..... oui
- Production électrique totale (MWh) .. 42 020

ÉMISSIONS DE CO_2
- Contenu dans le réseau ..... 0,240 kg/kWh



100 % > ÉNERGIES FOSSILES

VIGNEUX-SUR-SEINE
ZUP DE LA CROIX BLANCHE

MAÎTRE D'OUVRAGE
Association Syndicale Libre
91270 VIGNEUX-SUR-SEINE

SOCIÉTÉ GESTIONNAIRE
IDEX ENERGIES
72 avenue Jean-Baptiste Clément
92100 BOULOGNE-BILLANCOURT

DESCRIPTION DU RÉSEAU
- Longueur du réseau (km) 6
- Équivalents-logements desservis 3 459
- Livraisons totales (MWh) 36 497

BOUQUET ÉNERGÉTIQUE (EN %)
- Biomasse ..... -
- Géothermie 22
- UVE (Unité de Valorisation énergétique) ..... -
- Chaleur industrielle ..... -
- Biogaz ..... -
- Gaz fossiles 78
- Charbon ..... -
- Fioul ..... -
- Autres ..... -

COGÉNÉRATION
- Présence de cogénération ..... oui
- Production électrique totale (MWh) . 22 699

ÉMISSIONS DE CO_2
- Contenu dans le réseau ..... 0,158 kg/kWh

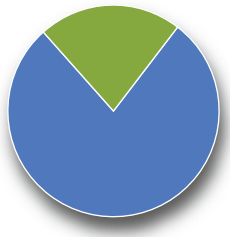

22 % > EnR&R
78 % > ÉNERGIES FOSSILES

VILLEJUST
PARC D'ACTIVITÉS

MAÎTRE D'OUVRAGE
SIOM CommuneJUST
91140 VILLEJUST

SOCIÉTÉ GESTIONNAIRE
DALKIA
37 avenue de Lattre de Tassigny
59350 SAINT-ANDRÉ

DESCRIPTION DU RÉSEAU
- Longueur du réseau (km) 9,7
- Équivalents-logements desservis 9 317
- Livraisons totales (MWh) 98 308

BOUQUET ÉNERGÉTIQUE (EN %)
- Biomasse ..... –
- Géothermie ..... –
- UVE (Unité de Valorisation énergétique) .. 100
- Chaleur industrielle ..... –
- Biogaz ..... –
- Gaz fossiles ..... –
- Charbon ..... –
- Fioul ..... –
- Autres ..... –

COGÉNÉRATION
- Présence de cogénération ..... non
- Production électrique totale (MWh) ..... –

ÉMISSIONS DE CO_2
- Contenu dans le réseau ..... 0 kg/kWh

100 % > EnR&R

VILLENEUVE-LA-GARENNE
RÉSIDENCE VILLENEUVE

MAÎTRE D'OUVRAGE
SEM CommuneNEUVE
92390 VILLENEUVE-LA-GARENNE

SOCIÉTÉ GESTIONNAIRE
DALKIA
37 avenue de Lattre de Tassigny
59350 SAINT-ANDRÉ

DESCRIPTION DU RÉSEAU
- Longueur du réseau (km) 2,1
- Équivalents-logements desservis 850
- Livraisons totales (MWh) 11 396

BOUQUET ÉNERGÉTIQUE (EN %)
- Biomasse ..... –
- Géothermie ..... –
- UVE (Unité de Valorisation énergétique) .... –
- Chaleur industrielle ..... –
- Biogaz ..... –
- Gaz fossiles 100
- Charbon ..... –
- Fioul ..... –
- Autres ..... –

COGÉNÉRATION
- Présence de cogénération ..... oui
- Production électrique totale (MWh) ... 7 933

ÉMISSIONS DE CO_2
- Contenu dans le réseau ..... 0,212 kg/kWh



100 % > ÉNERGIES FOSSILES

VILLENEUVE-SAINT-GEORGES

RÉSEAU DE VILLENEUVE-SAINT-GEORGES

MAÎTRE D'OUVRAGE
Syndicat Mixte pour la Géothermie
à Communeneuve Saint-Georges
94190 VILLENEUVE-SAINT-GEORGES

SOCIÉTÉ GESTIONNAIRE
SCVG
Rue Charles Péguy
94190 VILLENEUVE-SAINT-GEORGES

DESCRIPTION DU RÉSEAU
- Longueur du réseau (km) 10,9
- Équivalents-logements desservis 4 365
- Livraisons totales (MWh) 46 058

BOUQUET ÉNERGÉTIQUE (EN %)
- Biomasse ..... –
- Géothermie 54
- UVE (Unité de Valorisation énergétique) ..... –
- Chaleur industrielle ..... –
- Biogaz ..... –
- Gaz fossiles 37
- Charbon ..... –
- Fioul ..... –
- Autres 9

COGÉNÉRATION
- Présence de cogénération ..... oui
- Production électrique totale (MWh) 14 451

ÉMISSIONS DE CO_2
- Contenu dans le réseau ..... 0,089 kg/kWh

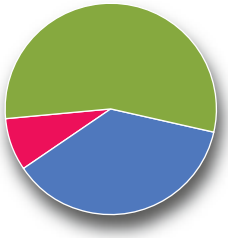

55 % > EnR&R
37 % > ÉNERGIES FOSSILES
8 % > AUTRES (hors EnR&R)

VILLEPINTE

RÉSEAU DE VILLEPINTE

MAÎTRE D'OUVRAGE
Commune de Communepinte
93240 VILLEPINTE

SOCIÉTÉ GESTIONNAIRE
GEOPICTA
Avenue Georges Clémenceau
93240 VILLEPINTE

DESCRIPTION DU RÉSEAU
- Longueur du réseau (km) 8,7
- Équivalents-logements desservis 2 710
- Livraisons totales (MWh) 36 339

BOUQUET ÉNERGÉTIQUE (EN %)
- Biomasse ..... –
- Géothermie 2
- UVE (Unité de Valorisation énergétique) ..... –
- Chaleur industrielle ..... –
- Biogaz ..... –
- Gaz fossiles 98
- Charbon ..... –
- Fioul ..... –
- Autres ..... –

COGÉNÉRATION
- Présence de cogénération ..... non
- Production électrique totale (MWh) ..... –

ÉMISSIONS DE CO_2
- Contenu dans le réseau ..... 0,238 kg/kWh

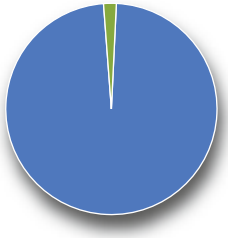

2 % > EnR&R
98 % > ÉNERGIES FOSSILES

VILLIERS-LE-BEL
RÉSEAU DE VILLIERS-LE-BEL – GONESSE

MAÎTRE D'OUVRAGE
Syndicat Intercommunal Villiers-le-Bel

SOCIÉTÉ GESTIONNAIRE
Société Thermique de Villiers-le-Bel Gonesse
Centrale Géothermique
95400 VILLIERS-LE-BEL

DESCRIPTION DU RÉSEAU
- Longueur du réseau (km) 10,6
- Équivalents-logements desservis 3 088
- Livraisons totales (MWh) 41 416

BOUQUET ÉNERGÉTIQUE (EN %)
- Biomasse ..... –
- Géothermie 42
- UVE (Unité de Valorisation énergétique) ..... –
- Chaleur industrielle ..... –
- Biogaz ..... –
- Gaz fossiles 25
- Charbon ..... –
- Fioul 2
- Autres 31

COGÉNÉRATION
- Présence de cogénération ..... non
- Production électrique totale (MWh) ..... –

ÉMISSIONS DE CO_2
- Contenu dans le réseau ..... 0,157 kg/kWh

42 % > EnR&R
27 % > ÉNERGIES FOSSILES
31 % > AUTRES (hors EnR&R)

VIRY-CHÂTILLON
RÉSEAU DE VIRY-CHÂTILLON

MAÎTRE D'OUVRAGE
Société Nationale Immobilière

SOCIÉTÉ GESTIONNAIRE
DALKIA
37 avenue de Lattre de Tassigny
59350 SAINT-ANDRÉ

DESCRIPTION DU RÉSEAU
- Longueur du réseau (km) 1,4
- Équivalents-logements desservis 1 069
- Livraisons totales (MWh) 11 283

BOUQUET ÉNERGÉTIQUE (EN %)
- Biomasse ..... –
- Géothermie ..... –
- UVE (Unité de Valorisation énergétique) ..... –
- Chaleur industrielle ..... –
- Biogaz ..... –
- Gaz fossiles 100
- Charbon ..... –
- Fioul ..... –
- Autres ..... –

COGÉNÉRATION
- Présence de cogénération ..... oui
- Production électrique totale (MWh) 9 902

ÉMISSIONS DE CO_2
- Contenu dans le réseau ..... 0,225 kg/kWh



100 % > ÉNERGIES FOSSILES

VITRY-SUR-SEINE

RÉSEAU DE CHOISY-VITRY

MAÎTRE D'OUVRAGE

SICUCV
94400 VITRY

SOCIÉTÉ GESTIONNAIRE

CVD
2 rue Gabriel Péri
94400 VITRY

DESCRIPTION DU RÉSEAU

- Longueur du réseau (km) 39,8
- Équivalents-logements desservis ... 17 007
- Livraisons totales (MWh) 179 454

BOUQUET ÉNERGÉTIQUE (EN %)

- Biomasse ..... –
- Géothermie ..... –
- UVE (Unité de Valorisation énergétique) . 16
- Chaleur industrielle ..... –
- Biogaz ..... –
- Gaz fossiles ..... –
- Charbon ..... –
- Fioul ..... –
- Autres 84

COGÉNÉRATION

- Présence de cogénération ..... non
- Production électrique totale (MWh) ..... –

ÉMISSIONS DE CO_2

- Contenu dans le réseau ..... 0,206 kg/kWh

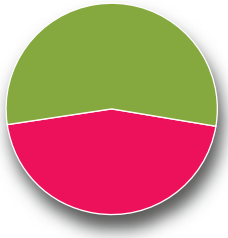

55 % > EnR&R

45 % > AUTRES (hors EnR&R)

NORMANDIE

45 RÉSEAUX

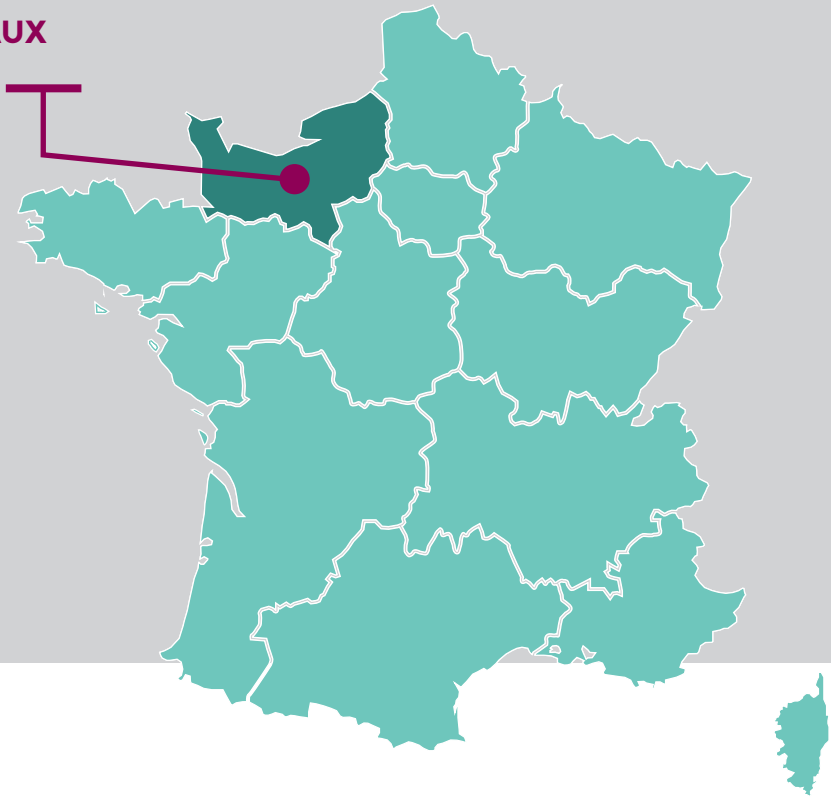

BOUQUET ÉNERGÉTIQUE

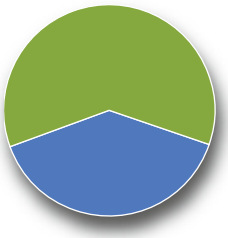

61 % > EnR&R

39 % > ÉNERGIES FOSSILES

LONGUEUR DES RÉSEAUX (km)	252
ÉQUIVALENTS-LOGEMENTS (nb)	93 033
LIVRAISONS TOTALES (GWh)	1 159
CONTENU EN CO2 MOYEN (kg/kWh)	0,099

ALENÇON
PERSEIGNE

MAÎTRE D'OUVRAGE
Commune d'Alençon
28 route d'Ancinnes
61000 ALENÇON

SOCIÉTÉ GESTIONNAIRE
Ville d'Alençon
28 route d'Ancinnes
61000 ALENÇON

DESCRIPTION DU RÉSEAU
- Longueur du réseau (km) 2,9
- Équivalents-logements desservis 1 781
- Livraisons totales (MWh) 17 492

BOUQUET ÉNERGÉTIQUE (EN %)
- Biomasse 78
- Géothermie ..... -
- UVE (Unité de Valorisation énergétique) ..... -
- Chaleur industrielle ..... -
- Biogaz ..... -
- Gaz fossiles 22
- Charbon ..... -
- Fioul ..... -
- Autres ..... -

COGÉNÉRATION
- Présence de cogénération ..... non
- Production électrique totale (MWh) ..... -

ÉMISSIONS DE CO_2
- Contenu dans le réseau ..... 0,057 kg/kWh

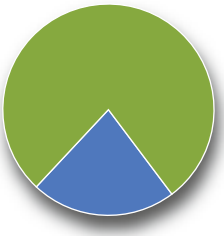

78 % > EnR&R
22 % > ÉNERGIES FOSSILES

ARGENTAN
QUARTIER NORD - ROUTE DE FALAISE

MAÎTRE D'OUVRAGE
Commune d'Argentan
61200 ARGENTAN

SOCIÉTÉ GESTIONNAIRE
DALKIA
37 avenue de Lattre de Tassigny
59350 SAINT-ANDRÉ

DESCRIPTION DU RÉSEAU
- Longueur du réseau (km) 8,5
- Équivalents-logements desservis 3 441
- Livraisons totales (MWh) 33 795

BOUQUET ÉNERGÉTIQUE (EN %)
- Biomasse 90
- Géothermie ..... -
- UVE (Unité de Valorisation énergétique) ..... -
- Chaleur industrielle ..... -
- Biogaz ..... -
- Gaz fossiles 10
- Charbon ..... -
- Fioul ..... -
- Autres ..... -

COGÉNÉRATION
- Présence de cogénération ..... non
- Production électrique totale (MWh) ..... -

ÉMISSIONS DE CO_2
- Contenu dans le réseau ..... 0,026 kg/kWh

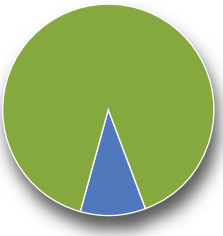

90 % > EnR&R
10 % > ÉNERGIES FOSSILES

BAYEUX
RÉSEAU DE BOIS I

MAÎTRE D'OUVRAGE
Calvados Habitat
14000 CAEN

SOCIÉTÉ GESTIONNAIRE
DALKIA
37 avenue de Lattre de Tassigny
59350 SAINT-ANDRÉ

DESCRIPTION DU RÉSEAU
- Longueur du réseau (km) 1,8
- Équivalents-logements desservis 440
- Livraisons totales (MWh) 5 954

BOUQUET ÉNERGÉTIQUE (EN %)
- Biomasse 73
- Géothermie ..... –
- UVE (Unité de Valorisation énergétique) ..... –
- Chaleur industrielle ..... –
- Biogaz ..... –
- Gaz fossiles 27
- Charbon ..... –
- Fioul ..... –
- Autres ..... –

COGÉNÉRATION
- Présence de cogénération ..... non
- Production électrique totale (MWh) ..... –

ÉMISSIONS DE CO_2
- Contenu dans le réseau ..... 0,073 kg/kWh

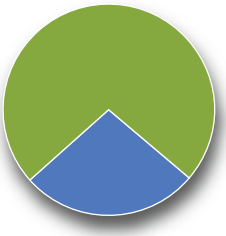

73 % > EnR&R
27 % > ÉNERGIES FOSSILES

BAYEUX
RÉSEAU BOIS VALLÉE DES PRÈS (BAYEUX 2)

MAÎTRE D'OUVRAGE
Commune de Bayeux
14400 BAYEUX

SOCIÉTÉ GESTIONNAIRE
DALKIA
37 avenue de Lattre de Tassigny
59350 SAINT-ANDRÉ

DESCRIPTION DU RÉSEAU
- Longueur du réseau (km) 3
- Équivalents-logements desservis 708
- Livraisons totales (MWh) 9 570

BOUQUET ÉNERGÉTIQUE (EN %)
- Biomasse 71
- Géothermie ..... –
- UVE (Unité de Valorisation énergétique) ..... –
- Chaleur industrielle ..... –
- Biogaz ..... –
- Gaz fossiles 29
- Charbon ..... –
- Fioul ..... –
- Autres ..... –

COGÉNÉRATION
- Présence de cogénération ..... non
- Production électrique totale (MWh) ..... –

ÉMISSIONS DE CO_2
- Contenu dans le réseau ..... 0,069 kg/kWh

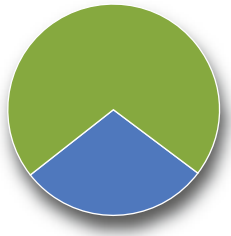

71 % > EnR&R
29 % > ÉNERGIES FOSSILES

CAEN
LA GUÉRINIÈRE

MAÎTRE D'OUVRAGE
ASL Val de Ranguin

SOCIÉTÉ GESTIONNAIRE
DALKIA
37 avenue de Lattre de Tassigny
59350 SAINT-ANDRÉ

DESCRIPTION DU RÉSEAU
- Longueur du réseau (km) 4,9
- Équivalents-logements desservis 1 013
- Livraisons totales (MWh) 13 698

BOUQUET ÉNERGÉTIQUE (EN %)
- Biomasse ..... -
- Géothermie ..... -
- UVE (Unité de Valorisation énergétique) ..... -
- Chaleur industrielle ..... -
- Biogaz ..... -
- Gaz fossiles 100
- Charbon ..... -
- Fioul ..... -
- Autres ..... -

COGÉNÉRATION
- Présence de cogénération ..... oui
- Production électrique totale (MWh) 9 311

ÉMISSIONS DE CO_2
- Contenu dans le réseau ..... 0,200 kg/kWh

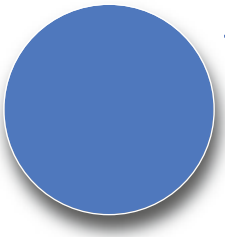

100 % > ÉNERGIES FOSSILES

CAEN
GRÂCE DE DIEU

MAÎTRE D'OUVRAGE
Caen Habitat

SOCIÉTÉ GESTIONNAIRE
DALKIA
37 avenue de Lattre de Tassigny
59350 SAINT-ANDRÉ

DESCRIPTION DU RÉSEAU
- Longueur du réseau (km) 2,4
- Équivalents-logements desservis 768
- Livraisons totales (MWh) 10 386

BOUQUET ÉNERGÉTIQUE (EN %)
- Biomasse ..... -
- Géothermie ..... -
- UVE (Unité de Valorisation énergétique) ..... -
- Chaleur industrielle ..... -
- Biogaz ..... -
- Gaz fossiles 100
- Charbon ..... -
- Fioul ..... -
- Autres ..... -

COGÉNÉRATION
- Présence de cogénération ..... oui
- Production électrique totale (MWh) 6 716

ÉMISSIONS DE CO_2
- Contenu dans le réseau ..... 0,195 kg/kWh



100 % > ÉNERGIES FOSSILES

CAEN
QUARTIER NORD

MAÎTRE D'OUVRAGE
DALKIA
Avenue du Maréchal de Lattre de Tassigny
59875 SAINT-ANDRÉ-LEZ-LILLE

SOCIÉTÉ GESTIONNAIRE
DALKIA
37 avenue de Lattre de Tassigny
59350 SAINT-ANDRÉ

DESCRIPTION DU RÉSEAU
- Longueur du réseau (km) 1,9
- Équivalents-logements desservis 872
- Livraisons totales (MWh) 11 785

BOUQUET ÉNERGÉTIQUE (EN %)
- Biomasse ..... -
- Géothermie ..... -
- UVE (Unité de Valorisation énergétique) .... -
- Chaleur industrielle ..... -
- Biogaz ..... -
- Gaz fossiles 100
- Charbon ..... -
- Fioul ..... -
- Autres ..... -

COGÉNÉRATION
- Présence de cogénération ..... oui
- Production électrique totale (MWh) 15 313

ÉMISSIONS DE CO_2
- Contenu dans le réseau ..... 0,268 kg/kWh



100 % > ÉNERGIES FOSSILES

CANAPPEVILLE
RÉSEAU - CANAPPEVILLE

MAÎTRE D'OUVRAGE
Association des Amis des Campagnes de France
3 lieu-dit Les Lanades
27400 CANAPPEVILLE

SOCIÉTÉ GESTIONNAIRE
Association des Amis des Campagnes de France
3 lieu-dit Les Lanades
27400 CANAPPEVILLE

DESCRIPTION DU RÉSEAU
- Longueur du réseau (km) 0,4
- Équivalents-logements desservis 54
- Livraisons totales (MWh) 684

BOUQUET ÉNERGÉTIQUE (EN %)
- Biomasse ..... -
- Géothermie ..... -
- UVE (Unité de Valorisation énergétique) .... -
- Chaleur industrielle ..... -
- Biogaz ..... -
- Gaz fossiles ..... -
- Charbon 100
- Fioul ..... -
- Autres ..... -

COGÉNÉRATION
- Présence de cogénération ..... non
- Production électrique totale (MWh) ..... -

ÉMISSIONS DE CO_2
- Contenu dans le réseau ..... 0,342 kg/kWh



100 % > ÉNERGIES FOSSILES

CANTELEU

CANTELEU ÉNERGIE

MAÎTRE D'OUVRAGE

Commune de Canteleu
55 avenue de Buchholz
76380 CANTELEU

SOCIÉTÉ GESTIONNAIRE

CANTELEU ÉNERGIE
55 avenue de Buchholz
76380 CANTELEU

DESCRIPTION DU RÉSEAU

- Longueur du réseau (km) 10,4
- Équivalents-logements desservis 3 623
- Livraisons totales (MWh) 46 013

BOUQUET ÉNERGÉTIQUE (EN %)

- Biomasse 51
- Géothermie ..... –
- UVE (Unité de Valorisation énergétique) ..... –
- Chaleur industrielle ..... –
- Biogaz ..... –
- Gaz fossiles 49
- Charbon ..... –
- Fioul ..... –
- Autres ..... –

COGÉNÉRATION

- Présence de cogénération ..... oui
- Production électrique totale (MWh) 9 471

ÉMISSIONS DE CO_2

- Contenu dans le réseau ..... 0,114 kg/kWh

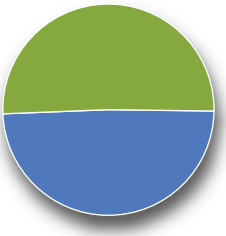

51 % > EnR&R
49 % > ÉNERGIES FOSSILES

CHERBOURG-OCTEVILLE

ZUP D'OCTEVILLE

MAÎTRE D'OUVRAGE

Commune de Cherbourg-Octeville
Rue de Lorraine
50100 CHERBOURG-OCTEVILLE

SOCIÉTÉ GESTIONNAIRE

Provinces Énergie
1 rond-point des Bruyères
76300 SOTTEVILLE-LÈS-ROUEN

DESCRIPTION DU RÉSEAU

- Longueur du réseau (km) 3,6
- Équivalents-logements desservis ..... –
- Livraisons totales (MWh) 27 657

BOUQUET ÉNERGÉTIQUE (EN %)

- Biomasse 91
- Géothermie ..... –
- UVE (Unité de Valorisation énergétique) ..... –
- Chaleur industrielle ..... –
- Biogaz ..... –
- Gaz fossiles 9
- Charbon ..... –
- Fioul ..... –
- Autres ..... –

COGÉNÉRATION

- Présence de cogénération ..... non
- Production électrique totale (MWh) ..... –

ÉMISSIONS DE CO_2

- Contenu dans le réseau ..... 0,027 kg/kWh

91 % > EnR&R
9 % > ÉNERGIES FOSSILES

CHERBOURG-OCTEVILLE
ILOT DIVETTE

MAÎTRE D'OUVRAGE
Société d'Économie Mixte

SOCIÉTÉ GESTIONNAIRE
DALKIA
37 avenue de Lattre de Tassigny
59350 SAINT-ANDRÉ

DESCRIPTION DU RÉSEAU
- Longueur du réseau (km) 1,7
- Équivalents-logements desservis ..... -
- Livraisons totales (MWh) 8 535

BOUQUET ÉNERGÉTIQUE (EN %)
- Biomasse ..... -
- Géothermie ..... -
- UVE (Unité de Valorisation énergétique) ..... -
- Chaleur industrielle ..... -
- Biogaz ..... -
- Gaz fossiles 47
- Charbon ..... -
- Fioul ..... -
- Autres 53

COGÉNÉRATION
- Présence de cogénération ..... non
- Production électrique totale (MWh) ..... -

ÉMISSIONS DE CO_2
- Contenu dans le réseau ..... 0,157 kg/kWh

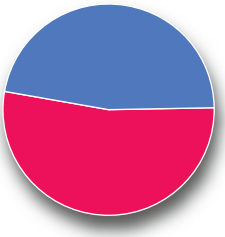

47 % > ÉNERGIES FOSSILES
53 % > AUTRES (hors EnR&R)

CONCHES-EN-OUCHE
RÉSEAU DE CHALEUR
DE CONCHES-EN-OUCHE

MAÎTRE D'OUVRAGE
Commune de Conche-en-Ouche
Hôtel de Ville
27190 CONCHES-EN-OUCHE

SOCIÉTÉ GESTIONNAIRE
CRAM SAS
203 rue Demidoff
76600 LE HAVRE

DESCRIPTION DU RÉSEAU
- Longueur du réseau (km) 1,1
- Équivalents-logements desservis 313
- Livraisons totales (MWh) 3 971

BOUQUET ÉNERGÉTIQUE (EN %)
- Biomasse 80
- Géothermie ..... -
- UVE (Unité de Valorisation énergétique) ..... -
- Chaleur industrielle ..... -
- Biogaz ..... -
- Gaz fossiles 20
- Charbon ..... -
- Fioul ..... -
- Autres ..... -

COGÉNÉRATION
- Présence de cogénération ..... non
- Production électrique totale (MWh) ..... -

ÉMISSIONS DE CO_2
- Contenu dans le réseau ..... 0,051 kg/kWh

80 % > EnR&R
20 % > ÉNERGIES FOSSILES

ÉVREUX
THERMEVRA

MAÎTRE D'OUVRAGE
Commune d'Évreux
27000 ÉVREUX

SOCIÉTÉ GESTIONNAIRE
THERMEVRA
ZI Becquerel
27000 ÉVREUX

DESCRIPTION DU RÉSEAU
- Longueur du réseau (km) 25
- Équivalents-logements desservis 7 947
- Livraisons totales (MWh) 100 932

BOUQUET ÉNERGÉTIQUE (EN %)
- Biomasse 14
- Géothermie ..... -
- UVE (Unité de Valorisation énergétique) 78
- Chaleur industrielle ..... -
- Biogaz ..... -
- Gaz fossiles 8
- Charbon ..... -
- Fioul ..... -
- Autres ..... -

COGÉNÉRATION
- Présence de cogénération ..... non
- Production électrique totale (MWh) ..... -

ÉMISSIONS DE CO_2
- Contenu dans le réseau ..... 0,021 kg/kWh

92 % > EnR&R
8 % > ÉNERGIES FOSSILES

FALAISE
ZAC DE FALAISE

MAÎTRE D'OUVRAGE
Commune de Falaise
14700 FALAISE

SOCIÉTÉ GESTIONNAIRE
DALKIA
37 avenue de Lattre de Tassigny
59350 SAINT-ANDRÉ

DESCRIPTION DU RÉSEAU
- Longueur du réseau (km) 7,8
- Équivalents-logements desservis 1 194
- Livraisons totales (MWh) 16 144

BOUQUET ÉNERGÉTIQUE (EN %)
- Biomasse 92
- Géothermie ..... -
- UVE (Unité de Valorisation énergétique) ..... -
- Chaleur industrielle ..... -
- Biogaz ..... -
- Gaz fossiles 8
- Charbon ..... -
- Fioul ..... -
- Autres ..... -

COGÉNÉRATION
- Présence de cogénération ..... non
- Production électrique totale (MWh) ..... -

ÉMISSIONS DE CO_2
- Contenu dans le réseau ..... 0,027 kg/kWh

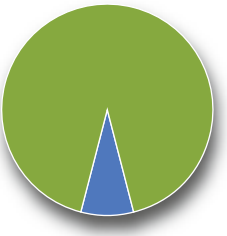

92 % > EnR&R
8 % > ÉNERGIES FOSSILES

FLERS
ZUP DE FLERS

MAÎTRE D'OUVRAGE
St-Sauveur Énergie
59 rue Georges Vallée
61100 FLERS

SOCIÉTÉ GESTIONNAIRE
ST-SAUVEUR ÉNERGIE
59 rue Georges Vallée
61100 FLERS

DESCRIPTION DU RÉSEAU
- Longueur du réseau (km) 3
- Équivalents-logements desservis 1 162
- Livraisons totales (MWh) 11 411

BOUQUET ÉNERGÉTIQUE (EN %)
- Biomasse 27
- Géothermie ..... -
- UVE (Unité de Valorisation énergétique) ..... -
- Chaleur industrielle ..... -
- Biogaz ..... -
- Gaz fossiles 73
- Charbon ..... -
- Fioul ..... -
- Autres ..... -

COGÉNÉRATION
- Présence de cogénération ..... non
- Production électrique totale (MWh) ..... -

ÉMISSIONS DE CO_2
- Contenu dans le réseau ..... 0,193 kg/kWh

27 % > EnR&R
73 % > ÉNERGIES FOSSILES

GONFREVILLE-L'ORCHER
SECGO

MAÎTRE D'OUVRAGE
Commune de Gonfreville-l'Orcher
Hôtel de ville - Place Jean-Jaurès - BP 95
76700 GONFREVILLE-L'ORCHER

SOCIÉTÉ GESTIONNAIRE
SECGO
203 rue Demidoff
76600 LE HAVRE

DESCRIPTION DU RÉSEAU
- Longueur du réseau (km) 5
- Équivalents-logements desservis 1 153
- Livraisons totales (MWh) 12 732

BOUQUET ÉNERGÉTIQUE (EN %)
- Biomasse 95
- Géothermie ..... -
- UVE (Unité de Valorisation énergétique) ..... -
- Chaleur industrielle ..... -
- Biogaz ..... -
- Gaz fossiles 3
- Charbon ..... -
- Fioul 2
- Autres ..... -

COGÉNÉRATION
- Présence de cogénération ..... non
- Production électrique totale (MWh) ..... -

ÉMISSIONS DE CO_2
- Contenu dans le réseau ..... 0,014 kg/kWh

95 % > EnR&R
5 % > ÉNERGIES FOSSILES

HÉROUVILLE-SAINT-CLAIR
HÉROUVILLE-ST-CLAIR

MAÎTRE D'OUVRAGE
Commune d'Hérouville-Saint-Clair
14200 HÉROUVILLE-SAINT-CLAIR

SOCIÉTÉ GESTIONNAIRE
SEMMERET - NOVERGIE OUEST
Place de l'Hôtel de Ville
14200 HÉROUVILLE-SAINT-CLAIR

DESCRIPTION DU RÉSEAU
- Longueur du réseau (km) 12,5
- Équivalents-logements desservis 6 319
- Livraisons totales (MWh) 85 419

BOUQUET ÉNERGÉTIQUE (EN %)
- Biomasse ..... -
- Géothermie ..... -
- UVE (Unité de Valorisation énergétique) 96
- Chaleur industrielle ..... -
- Biogaz ..... -
- Gaz fossiles 4
- Charbon ..... -
- Fioul ..... -
- Autres ..... -

COGÉNÉRATION
- Présence de cogénération ..... non
- Production électrique totale (MWh) ..... -

ÉMISSIONS DE CO_2
- Contenu dans le réseau ..... 0,011 kg/kWh

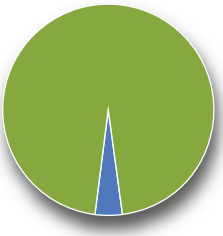

96 % > EnR&R
4 % > ÉNERGIES FOSSILES

LA FERTE-MACÉ
RÉSEAU DE LA FERTÉ-MACÉ

MAÎTRE D'OUVRAGE
Commune de La Ferté-Macé
61600 LA FERTÉ-MACÉ

SOCIÉTÉ GESTIONNAIRE
DALKIA
37 avenue de Lattre de Tassigny
59350 SAINT-ANDRÉ

DESCRIPTION DU RÉSEAU
- Longueur du réseau (km) 1
- Équivalents-logements desservis 477
- Livraisons totales (MWh) 4 683

BOUQUET ÉNERGÉTIQUE (EN %)
- Biomasse 98
- Géothermie ..... -
- UVE (Unité de Valorisation énergétique) ..... -
- Chaleur industrielle ..... -
- Biogaz ..... -
- Gaz fossiles 2
- Charbon ..... -
- Fioul ..... -
- Autres ..... -

COGÉNÉRATION
- Présence de cogénération ..... non
- Production électrique totale (MWh) ..... -

ÉMISSIONS DE CO_2
- Contenu dans le réseau ..... 0,006 kg/kWh

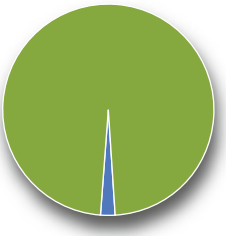

98 % > EnR&R
2 % > ÉNERGIES FOSSILES

L'AIGLE
RECBIA

MAÎTRE D'OUVRAGE
Commune de L'Aigle
61300 L'AIGLE

SOCIÉTÉ GESTIONNAIRE
COFELY
2 rue de la Touche Lambert
35517 CESSON-SÉVIGNÉ

DESCRIPTION DU RÉSEAU
- Longueur du réseau (km) 9,5
- Équivalents-logements desservis 2 208
- Livraisons totales (MWh) 21 690

BOUQUET ÉNERGÉTIQUE (EN %)
- Biomasse 82
- Géothermie ..... -
- UVE (Unité de Valorisation énergétique) ..... -
- Chaleur industrielle ..... -
- Biogaz ..... -
- Gaz fossiles 18
- Charbon ..... -
- Fioul ..... -
- Autres ..... -

COGÉNÉRATION
- Présence de cogénération ..... non
- Production électrique totale (MWh) ..... -

ÉMISSIONS DE CO_2
- Contenu dans le réseau ..... 0,051 kg/kWh

82 % > EnR&R
18 % > ÉNERGIES FOSSILES

LE HAVRE
ZAC DU MONT-GAILLARD

MAÎTRE D'OUVRAGE
Commune du Havre
76600 LE HAVRE

SOCIÉTÉ GESTIONNAIRE
SDCMG
164 boulevard de Graville
76600 LE HAVRE

DESCRIPTION DU RÉSEAU
- Longueur du réseau (km) 20
- Équivalents-logements desservis 5 305
- Livraisons totales (MWh) 58 595

BOUQUET ÉNERGÉTIQUE (EN %)
- Biomasse 53
- Géothermie ..... -
- UVE (Unité de Valorisation énergétique) ..... -
- Chaleur industrielle ..... -
- Biogaz ..... -
- Gaz fossiles 47
- Charbon ..... -
- Fioul ..... -
- Autres ..... -

COGÉNÉRATION
- Présence de cogénération ..... oui
- Production électrique totale (MWh) 15 870

ÉMISSIONS DE CO_2
- Contenu dans le réseau ..... 0,104 kg/kWh

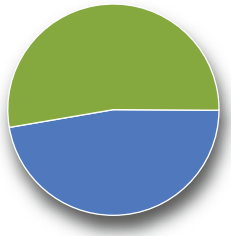

53 % > EnR&R
47 % > ÉNERGIES FOSSILES

LE HAVRE
ZUP DE CAUCRIAUVILLE

MAÎTRE D'OUVRAGE
Commune du Havre
76600 LE HAVRE

SOCIÉTÉ GESTIONNAIRE
IDEX ÉNERGIES
107 rue Édouard Vaillant
76610 LE HAVRE

DESCRIPTION DU RÉSEAU
- Longueur du réseau (km) 9,9
- Équivalents-logements desservis 4 699
- Livraisons totales (MWh) 51 892

BOUQUET ÉNERGÉTIQUE (EN %)
- Biomasse ..... –
- Géothermie ..... –
- UVE (Unité de Valorisation énergétique) ..... –
- Chaleur industrielle ..... –
- Biogaz ..... –
- Gaz fossiles 100
- Charbon ..... –
- Fioul ..... –
- Autres ..... –

COGÉNÉRATION
- Présence de cogénération ..... oui
- Production électrique totale (MWh) 35 383

ÉMISSIONS DE CO_2
- Contenu dans le réseau ..... 0,282 kg/kWh

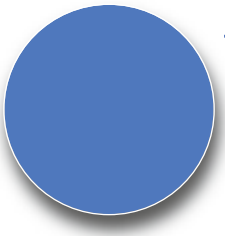

100 % > ÉNERGIES FOSSILES

LE HAVRE
LA CÔTE-BRÛLÉE

MAÎTRE D'OUVRAGE
DALKIA Basse-Normandie
18 avenue du Pays de Caen
14460 COLOMBELLES

SOCIÉTÉ GESTIONNAIRE
DALKIA
37 avenue de Lattre de Tassigny
59350 SAINT-ANDRÉ

DESCRIPTION DU RÉSEAU
- Longueur du réseau (km) 4,1
- Équivalents-logements desservis 1 455
- Livraisons totales (MWh) 16 068

BOUQUET ÉNERGÉTIQUE (EN %)
- Biomasse ..... –
- Géothermie ..... –
- UVE (Unité de Valorisation énergétique) ..... –
- Chaleur industrielle ..... –
- Biogaz ..... –
- Gaz fossiles 100
- Charbon ..... –
- Fioul ..... –
- Autres ..... –

COGÉNÉRATION
- Présence de cogénération ..... oui
- Production électrique totale (MWh) 17 122

ÉMISSIONS DE CO_2
- Contenu dans le réseau ..... 0,253 kg/kWh



100 % > ÉNERGIES FOSSILES

LE PETIT-QUEVILLY
ZAC NOBEL BOZEL

MAÎTRE D'OUVRAGE
Commune de Petit-Quevilly
76140 PETIT-QUEVILLY

SOCIÉTÉ GESTIONNAIRE
COFELY Centre-Ouest
1 place des Degrés
92800 PUTEAUX

DESCRIPTION DU RÉSEAU
- Longueur du réseau (km) 2,1
- Équivalents-logements desservis 3 036
- Livraisons totales (MWh) 38 562

BOUQUET ÉNERGÉTIQUE (EN %)
- Biomasse ..... –
- Géothermie ..... –
- UVE (Unité de Valorisation énergétique) 76
- Chaleur industrielle ..... –
- Biogaz ..... –
- Gaz fossiles 24
- Charbon ..... –
- Fioul ..... –
- Autres ..... –

COGÉNÉRATION
- Présence de cogénération ..... oui
- Production électrique totale (MWh) 7 193

ÉMISSIONS DE CO_2
- Contenu dans le réseau ..... 0,052 kg/kWh

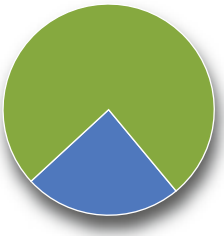

76 % > EnR&R
24 % > ÉNERGIES FOSSILES

LES ANDELYS
TOURS DU LEVANT CLOS GALOTS

MAÎTRE D'OUVRAGE
Opac 27

SOCIÉTÉ GESTIONNAIRE
DALKIA
37 avenue de Lattre de Tassigny
59350 SAINT-ANDRÉ

DESCRIPTION DU RÉSEAU
- Longueur du réseau (km) 3
- Équivalents-logements desservis 387
- Livraisons totales (MWh) 4 915

BOUQUET ÉNERGÉTIQUE (EN %)
- Biomasse ..... –
- Géothermie ..... –
- UVE (Unité de Valorisation énergétique) ..... –
- Chaleur industrielle ..... –
- Biogaz ..... –
- Gaz fossiles 100
- Charbon ..... –
- Fioul ..... –
- Autres ..... –

COGÉNÉRATION
- Présence de cogénération ..... oui
- Production électrique totale (MWh) 3 257

ÉMISSIONS DE CO_2
- Contenu dans le réseau ..... 0,214 kg/kWh



100 % > ÉNERGIES FOSSILES

LISIEUX
ZUP DE HAUTEVILLE

MAÎTRE D'OUVRAGE
Commune de Lisieux
14100 LISIEUX

SOCIÉTÉ GESTIONNAIRE
DALKIA
37 avenue de Lattre de Tassigny
59350 SAINT-ANDRÉ

DESCRIPTION DU RÉSEAU
- Longueur du réseau (km) 7,3
- Équivalents-logements desservis 2 707
- Livraisons totales (MWh) 36 591

BOUQUET ÉNERGÉTIQUE (EN %)
- Biomasse 79
- Géothermie ..... –
- UVE (Unité de Valorisation énergétique) ..... –
- Chaleur industrielle ..... –
- Biogaz ..... –
- Gaz fossiles 21
- Charbon ..... –
- Fioul ..... –
- Autres ..... –

COGÉNÉRATION
- Présence de cogénération ..... oui
- Production électrique totale (MWh) 10 225

ÉMISSIONS DE CO_2
- Contenu dans le réseau ..... 0,037 kg/kWh

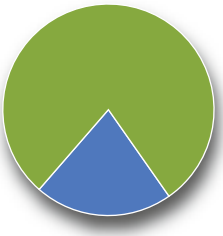

79 % > EnR&R
21 % > ÉNERGIES FOSSILES

LOUVIERS
LOUVIERS ÉNERGIE

MAÎTRE D'OUVRAGE
Commune de Louviers
Rue des Vallots
27400 LOUVIERS

SOCIÉTÉ GESTIONNAIRE
Louviers Énergie SAS
37 avenue de Lattre de Tassigny
59350 SAINT-ANDRÉ

DESCRIPTION DU RÉSEAU
- Longueur du réseau (km) 9
- Équivalents-logements desservis 1 613
- Livraisons totales (MWh) 20 487

BOUQUET ÉNERGÉTIQUE (EN %)
- Biomasse 71
- Géothermie ..... –
- UVE (Unité de Valorisation énergétique) ..... –
- Chaleur industrielle ..... –
- Biogaz ..... –
- Gaz fossiles 29
- Charbon ..... –
- Fioul ..... –
- Autres ..... –

COGÉNÉRATION
- Présence de cogénération ..... oui
- Production électrique totale (MWh) 3 437

ÉMISSIONS DE CO_2
- Contenu dans le réseau ..... 0,077 kg/kWh

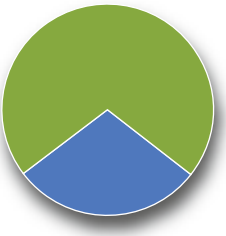

71 % > EnR&R
29 % > ÉNERGIES FOSSILES

MAROMME
RÉSEAU DE MAROMME

MAÎTRE D'OUVRAGE
Commune de Maromme
76150 MAROMME

SOCIÉTÉ GESTIONNAIRE
MBES
2 rue de la Touche Lambert – CS 21754
35517 CESSON-SÉVIGNÉ CEDEX

DESCRIPTION DU RÉSEAU
- Longueur du réseau (km) 16,7
- Équivalents-logements desservis 1 960
- Livraisons totales (MWh) 24 896

BOUQUET ÉNERGÉTIQUE (EN %)
- Biomasse 93
- Géothermie ..... –
- UVE (Unité de Valorisation énergétique) ..... –
- Chaleur industrielle ..... –
- Biogaz ..... –
- Gaz fossiles 7
- Charbon ..... –
- Fioul ..... –
- Autres ..... –

COGÉNÉRATION
- Présence de cogénération ..... non
- Production électrique totale (MWh) ..... –

ÉMISSIONS DE CO_2
- Contenu dans le réseau ..... 0,019 kg/kWh

93 % > EnR&R
7 % > ÉNERGIES FOSSILES

MONT-SAINT-AIGNAN
RÉSEAU DE MONT-SAINT-AIGNAN

MAÎTRE D'OUVRAGE
Commune de Mont-Saint-Aignan
76130 MONT-SAINT-AIGNAN

SOCIÉTÉ GESTIONNAIRE
Mont-Saint-Aignan Énergie Verte
43 avenue du Mont-aux-Malades
76130 MONT-SAINT-AIGNAN

DESCRIPTION DU RÉSEAU
- Longueur du réseau (km) 10,9
- Équivalents-logements desservis 5 063
- Livraisons totales (MWh) 64 297

BOUQUET ÉNERGÉTIQUE (EN %)
- Biomasse ..... –
- Géothermie ..... –
- UVE (Unité de Valorisation énergétique) ..... –
- Chaleur industrielle ..... –
- Biogaz ..... –
- Gaz fossiles 100
- Charbon ..... –
- Fioul ..... –
- Autres ..... –

COGÉNÉRATION
- Présence de cogénération ..... oui
- Production électrique totale (MWh) 20 736

ÉMISSIONS DE CO_2
- Contenu dans le réseau ..... 0,225 kg/kWh



100 % > ÉNERGIES FOSSILES

NEUVILLE-LÈS-DIEPPE
EXTENSION NORD - THERMICAL

MAÎTRE D'OUVRAGE
Sodineuf

SOCIÉTÉ GESTIONNAIRE
DALKIA
37 avenue de Lattre de Tassigny
59350 SAINT-ANDRÉ

DESCRIPTION DU RÉSEAU
- Longueur du réseau (km) 3,9
- Équivalents-logements desservis 1 029
- Livraisons totales (MWh) 13 075

BOUQUET ÉNERGÉTIQUE (EN %)
- Biomasse ..... –
- Géothermie ..... –
- UVE (Unité de Valorisation énergétique) ..... –
- Chaleur industrielle ..... –
- Biogaz ..... –
- Gaz fossiles 99
- Charbon ..... –
- Fioul 1
- Autres ..... –

COGÉNÉRATION
- Présence de cogénération ..... oui
- Production électrique totale (MWh) 11 729

ÉMISSIONS DE CO_2
- Contenu dans le réseau ..... 0,218 kg/kWh



100 % > ÉNERGIES FOSSILES

NOTRE-DAME-DE-GRAVENCHON
SRGB

MAÎTRE D'OUVRAGE
Commune de Notre-Dame-de-Gravenchon
Place d'Isny - BP 26
76330 NOTRE-DAME-DE-GRAVENCHON

SOCIÉTÉ GESTIONNAIRE
SRBG
203 rue Demidoff
76600 LE HAVRE

DESCRIPTION DU RÉSEAU
- Longueur du réseau (km) 7
- Équivalents-logements desservis 1 264
- Livraisons totales (MWh) 16 058

BOUQUET ÉNERGÉTIQUE (EN %)
- Biomasse 95
- Géothermie ..... –
- UVE (Unité de Valorisation énergétique) ..... –
- Chaleur industrielle ..... –
- Biogaz ..... –
- Gaz fossiles 5
- Charbon ..... –
- Fioul ..... –
- Autres ..... –

COGÉNÉRATION
- Présence de cogénération ..... non
- Production électrique totale (MWh) ..... –

ÉMISSIONS DE CO_2
- Contenu dans le réseau ..... 0,014 kg/kWh

95 % > EnR&R
5 % > ÉNERGIES FOSSILES

PONT-AUDEMER
QUARTIER DE L'EUROPE

MAÎTRE D'OUVRAGE
OPAC de l'Eure

SOCIÉTÉ GESTIONNAIRE
DALKIA
37 avenue de Lattre de Tassigny
59350 SAINT-ANDRÉ

DESCRIPTION DU RÉSEAU
- Longueur du réseau (km) 1,2
- Équivalents-logements desservis 795
- Livraisons totales (MWh) 10 096

BOUQUET ÉNERGÉTIQUE (EN %)
- Biomasse ..... -
- Géothermie ..... -
- UVE (Unité de Valorisation énergétique) ..... -
- Chaleur industrielle ..... -
- Biogaz ..... -
- Gaz fossiles 100
- Charbon ..... -
- Fioul ..... -
- Autres ..... -

COGÉNÉRATION
- Présence de cogénération ..... oui
- Production électrique totale (MWh) 7 296

ÉMISSIONS DE CO_2
- Contenu dans le réseau ..... 0,230 kg/kWh



100 % > ÉNERGIES FOSSILES

ROUEN
CURB - BIHOREL

MAÎTRE D'OUVRAGE
Commune de Rouen
76000 ROUEN

SOCIÉTÉ GESTIONNAIRE
DALKIA
37 avenue de Lattre de Tassigny
59350 SAINT-ANDRÉ

DESCRIPTION DU RÉSEAU
- Longueur du réseau (km) 19,8
- Équivalents-logements desservis 5 781
- Livraisons totales (MWh) 73 422

BOUQUET ÉNERGÉTIQUE (EN %)
- Biomasse ..... -
- Géothermie ..... -
- UVE (Unité de Valorisation énergétique) ..... -
- Chaleur industrielle ..... -
- Biogaz ..... -
- Gaz fossiles 43
- Charbon 56
- Fioul 1
- Autres ..... -

COGÉNÉRATION
- Présence de cogénération ..... oui
- Production électrique totale (MWh) 27 881

ÉMISSIONS DE CO_2
- Contenu dans le réseau ..... 0,342 kg/kWh



100 % > ÉNERGIES FOSSILES

ROUEN
CHU CHARLES NICOLLE

MAÎTRE D'OUVRAGE
CHU de Rouen
76000 ROUEN

SOCIÉTÉ GESTIONNAIRE
DALKIA
37 avenue de Lattre de Tassigny
59350 SAINT-ANDRÉ

DESCRIPTION DU RÉSEAU
- Longueur du réseau (km) 1,6
- Équivalents-logements desservis 3 419
- Livraisons totales (MWh) 43 428

BOUQUET ÉNERGÉTIQUE (EN %)
- Biomasse ..... –
- Géothermie ..... –
- UVE (Unité de Valorisation énergétique) ..... –
- Chaleur industrielle ..... –
- Biogaz ..... –
- Gaz fossiles 100
- Charbon ..... –
- Fioul ..... –
- Autres ..... –

COGÉNÉRATION
- Présence de cogénération ..... oui
- Production électrique totale (MWh) 25 139

ÉMISSIONS DE CO_2
- Contenu dans le réseau ..... 0,189 kg/kWh

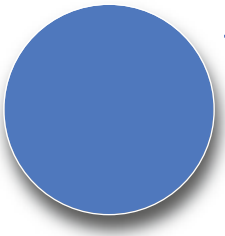

100 % > ÉNERGIES FOSSILES

ROUEN
CHAUFFERIE BOIS GRAMMONT

MAÎTRE D'OUVRAGE
Commune de Rouen
76000 ROUEN

SOCIÉTÉ GESTIONNAIRE
ROUEN GRAMMONT ÉNERGIE
37 avenue de Lattre de Tassigny
59350 SAINT-ANDRÉ

DESCRIPTION DU RÉSEAU
- Longueur du réseau (km) 2,2
- Équivalents-logements desservis 1 225
- Livraisons totales (MWh) 15 560

BOUQUET ÉNERGÉTIQUE (EN %)
- Biomasse 92
- Géothermie ..... –
- UVE (Unité de Valorisation énergétique) ..... –
- Chaleur industrielle ..... –
- Biogaz ..... –
- Gaz fossiles 8
- Charbon ..... –
- Fioul ..... –
- Autres ..... –

COGÉNÉRATION
- Présence de cogénération ..... non
- Production électrique totale (MWh) ..... –

ÉMISSIONS DE CO_2
- Contenu dans le réseau ..... 0,022 kg/kWh

92 % > EnR&R
8 % > ÉNERGIES FOSSILES

SAINT-ÉTIENNE-DU-ROUVRAY
CHÂTEAU BLANC

MAÎTRE D'OUVRAGE
Madrillet Énergie
1 rond-point des Bruyères
76300 SOTTEVILLE-LÈS-ROUEN

SOCIÉTÉ GESTIONNAIRE
MADRILLET ÉNERGIE
1 rond-point des Bruyères
76300 SOTTEVILLE-LÈS-ROUEN

DESCRIPTION DU RÉSEAU
- Longueur du réseau (km) 5,3
- Équivalents-logements desservis 2 195
- Livraisons totales (MWh) 27 879

BOUQUET ÉNERGÉTIQUE (EN %)
- Biomasse 95
- Géothermie ..... –
- UVE (Unité de Valorisation énergétique) ..... –
- Chaleur industrielle ..... –
- Biogaz ..... –
- Gaz fossiles 5
- Charbon ..... –
- Fioul ..... –
- Autres ..... –

COGÉNÉRATION
- Présence de cogénération ..... non
- Production électrique totale (MWh) ..... –

ÉMISSIONS DE CO_2
- Contenu dans le réseau ..... 0,013 kg/kWh

95 % > EnR&R
5 % > ÉNERGIES FOSSILES

VERNON
ZUP LES VALMEUX

MAÎTRE D'OUVRAGE
Eure Habitat

SOCIÉTÉ GESTIONNAIRE
DALKIA
37 avenue de Lattre de Tassigny
59350 SAINT-ANDRÉ

DESCRIPTION DU RÉSEAU
- Longueur du réseau (km) 2,7
- Équivalents-logements desservis 1 149
- Livraisons totales (MWh) 14 591

BOUQUET ÉNERGÉTIQUE (EN %)
- Biomasse ..... –
- Géothermie ..... –
- UVE (Unité de Valorisation énergétique) ..... –
- Chaleur industrielle ..... –
- Biogaz ..... –
- Gaz fossiles 100
- Charbon ..... –
- Fioul ..... –
- Autres ..... –

COGÉNÉRATION
- Présence de cogénération ..... oui
- Production électrique totale (MWh) 6 908

ÉMISSIONS DE CO_2
- Contenu dans le réseau ..... 0,205 kg/kWh



100 % > ÉNERGIES FOSSILES

VIRE

RCU DE VIRE

MAÎTRE D'OUVRAGE

Commune de Vire
14053 CAEN CEDEX 4

SOCIÉTÉ GESTIONNAIRE

VIRIA
4 quai de Normandie - CS65366
14053 CAEN CEDEX 4

DESCRIPTION DU RÉSEAU

- Longueur du réseau (km) 2
- Équivalents-logements desservis 562
- Livraisons totales (MWh) 7 598

BOUQUET ÉNERGÉTIQUE (EN %)

- Biomasse 94
- Géothermie ..... -
- UVE (Unité de Valorisation énergétique) ..... -
- Chaleur industrielle ..... -
- Biogaz ..... -
- Gaz fossiles 6
- Charbon ..... -
- Fioul ..... -
- Autres ..... -

COGÉNÉRATION

- Présence de cogénération ..... non
- Production électrique totale (MWh) ..... -

ÉMISSIONS DE CO_2

- Contenu dans le réseau ..... 0,016 kg/kWh

94 % > EnR&R
6 % > ÉNERGIES FOSSILES

NOUVELLE-AQUITAINE

48 RÉSEAUX

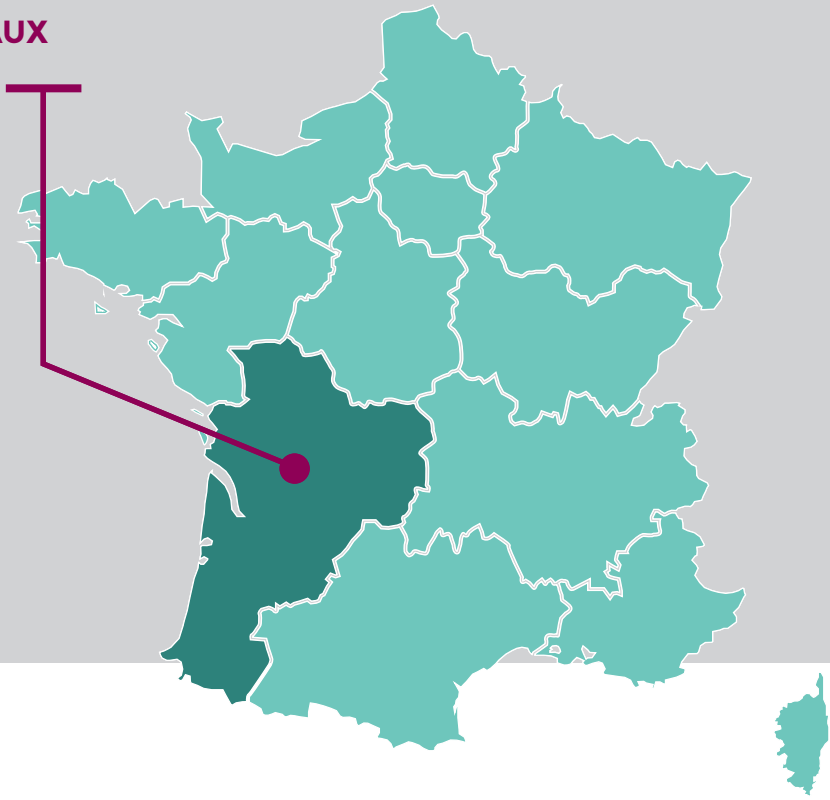

BOUQUET ÉNERGÉTIQUE

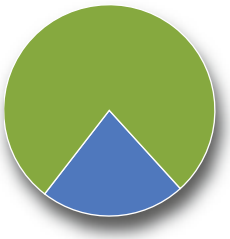

78 % > EnR&R

22 % > ÉNERGIES FOSSILES

LONGUEUR DES RÉSEAUX (km)	192
ÉQUIVALENTS-LOGEMENTS (nb)	70 207
LIVRAISONS TOTALES (GWh)	607
CONTENU EN CO2 MOYEN (kg/kWh)	0,066

AYTRE
RÉSEAU DE AYTRE

MAÎTRE D'OUVRAGE
Habitat 17

SOCIÉTÉ GESTIONNAIRE
ECOLIANE
37 avenue de Lattre de Tassigny
59350 ST-ANDRÉ

DESCRIPTION DU RÉSEAU
- Longueur du réseau (km) 0,5
- Équivalents-logements desservis 228
- Livraisons totales (MWh) 1 850

BOUQUET ÉNERGÉTIQUE (EN %)
- Biomasse 96
- Géothermie ..... –
- UVE (Unité de Valorisation énergétique) ..... –
- Chaleur industrielle ..... –
- Biogaz ..... –
- Gaz fossiles 4
- Charbon ..... –
- Fioul ..... –
- Autres ..... –

COGÉNÉRATION
- Présence de cogénération ..... non
- Production électrique totale (MWh) ..... –

ÉMISSIONS DE CO_2
- Contenu dans le réseau ..... 0,007 kg/kWh

96 % > EnR&R
4 % > ÉNERGIES FOSSILES

BÈGLES
RÉSEAU DE TERRES NEUVES

MAÎTRE D'OUVRAGE
AFUL des Terres Neuves

SOCIÉTÉ GESTIONNAIRE
ÉCOLIANE
37 avenue de Lattre de Tassigny
59350 ST-ANDRÉ

DESCRIPTION DU RÉSEAU
- Longueur du réseau (km) 1
- Équivalents-logements desservis 498
- Livraisons totales (MWh) 3 875

BOUQUET ÉNERGÉTIQUE (EN %)
- Biomasse 68
- Géothermie ..... –
- UVE (Unité de Valorisation énergétique) ..... –
- Chaleur industrielle ..... –
- Biogaz ..... –
- Gaz fossiles 32
- Charbon ..... –
- Fioul ..... –
- Autres ..... –

COGÉNÉRATION
- Présence de cogénération ..... non
- Production électrique totale (MWh) ..... –

ÉMISSIONS DE CO_2
- Contenu dans le réseau ..... 0,076 kg/kWh

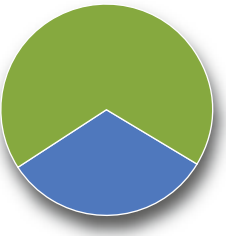

68 % > EnR&R
32 % > ÉNERGIES FOSSILES

BORDEAUX
GRAND PARC

MAÎTRE D'OUVRAGE
In Cité Bordeaux La Cuve
101 Cours Victor-Hugo
33000 BORDEAUX

SOCIÉTÉ GESTIONNAIRE
COFELY SERVICES AGENCE GARONNE

DESCRIPTION DU RÉSEAU
- Longueur du réseau (km) 8
- Équivalents-logements desservis 2 556
- Livraisons totales (MWh) 19 900

BOUQUET ÉNERGÉTIQUE (EN %)
- Biomasse ..... -
- Géothermie ..... -
- UVE (Unité de Valorisation énergétique) ..... -
- Chaleur industrielle ..... -
- Biogaz ..... -
- Gaz fossiles 100
- Charbon ..... -
- Fioul ..... -
- Autres ..... -

COGÉNÉRATION
- Présence de cogénération ..... oui
- Production électrique totale (MWh) 12 765

ÉMISSIONS DE CO_2
- Contenu dans le réseau ..... 0,167 kg/kWh



100 % > ÉNERGIES FOSSILES

BORDEAUX
MÉRIADECK

MAÎTRE D'OUVRAGE
Gaz de Bordeaux
6 place Ravezies
33075 BORDEAUX CEDEX

SOCIÉTÉ GESTIONNAIRE
Gaz de Bordeaux
6 place Ravezies
33075 BORDEAUX CEDEX

DESCRIPTION DU RÉSEAU
- Longueur du réseau (km) 3,5
- Équivalents-logements desservis 578
- Livraisons totales (MWh) 4 501

BOUQUET ÉNERGÉTIQUE (EN %)
- Biomasse ..... -
- Géothermie 100
- UVE (Unité de Valorisation énergétique) ..... -
- Chaleur industrielle ..... -
- Biogaz ..... -
- Gaz fossiles ..... -
- Charbon ..... -
- Fioul ..... -
- Autres ..... -

COGÉNÉRATION
- Présence de cogénération ..... non
- Production électrique totale (MWh) ..... -

ÉMISSIONS DE CO_2
- Contenu dans le réseau ..... 0 kg/kWh

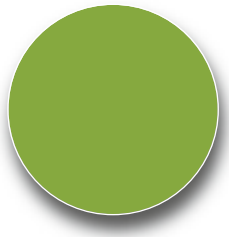

100 % > EnR&R

BORDEAUX
RÉSEAU DE L'ÉCO-QUARTIER GINKO

MAÎTRE D'OUVRAGE
A.F.U.L.
Quartier Ginko
33000 BORDEAUX

SOCIÉTÉ GESTIONNAIRE
COFELY SERVICES AGENCE GARONNE

DESCRIPTION DU RÉSEAU
- Longueur du réseau (km) 6
- Équivalents-logements desservis 1 334
- Livraisons totales (MWh) 10 384

BOUQUET ÉNERGÉTIQUE (EN %)
- Biomasse 48
- Géothermie ..... -
- UVE (Unité de Valorisation énergétique) ..... -
- Chaleur industrielle ..... -
- Biogaz ..... -
- Gaz fossiles 52
- Charbon ..... -
- Fioul ..... -
- Autres ..... -

COGÉNÉRATION
- Présence de cogénération ..... non
- Production électrique totale (MWh) ..... -

ÉMISSIONS DE CO_2
- Contenu dans le réseau ..... 0,115 kg/kWh

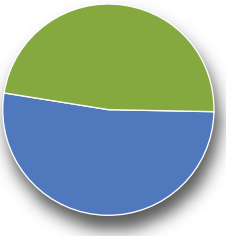

48 % > EnR&R
52 % > ÉNERGIES FOSSILES

BORDEAUX
BASSINS À FLOT

MAÎTRE D'OUVRAGE
Énergie des Bassins
6 place Ravezies
33070 BORDEAUX

SOCIÉTÉ GESTIONNAIRE
ÉNERGIE DES BASSINS
6 place Ravezies
33070 BORDEAUX

DESCRIPTION DU RÉSEAU
- Longueur du réseau (km) 5
- Équivalents-logements desservis 602
- Livraisons totales (MWh) 4 690

BOUQUET ÉNERGÉTIQUE (EN %)
- Biomasse 47
- Géothermie ..... -
- UVE (Unité de Valorisation énergétique) ..... -
- Chaleur industrielle ..... -
- Biogaz ..... -
- Gaz fossiles 36
- Charbon ..... -
- Fioul ..... -
- Autres 17

COGÉNÉRATION
- Présence de cogénération ..... non
- Production électrique totale (MWh) ..... -

ÉMISSIONS DE CO_2
- Contenu dans le réseau ..... 0,112 kg/kWh

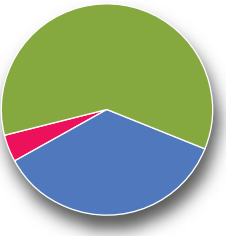

60 % > EnR&R
36 % > ÉNERGIES FOSSILES
4 % > AUTRES (hors EnR&R)

BOURGANEUF
RÉSEAU DE BOURGANEUF

MAÎTRE D'OUVRAGE
Commune de Bourganeuf
23400 BOURGANEUF

SOCIÉTÉ GESTIONNAIRE
COFELY Agence Limousin
59 allée Faugeras
87067 LIMOGES CEDEX 3

DESCRIPTION DU RÉSEAU
- Longueur du réseau (km) 4
- Équivalents-logements desservis 650
- Livraisons totales (MWh) 6 358

BOUQUET ÉNERGÉTIQUE (EN %)
- Biomasse 91
- Géothermie ..... –
- UVE (Unité de Valorisation énergétique) ..... –
- Chaleur industrielle ..... –
- Biogaz ..... –
- Gaz fossiles ..... –
- Charbon ..... –
- Fioul 9
- Autres ..... –

COGÉNÉRATION
- Présence de cogénération ..... non
- Production électrique totale (MWh) ..... –

ÉMISSIONS DE CO_2
- Contenu dans le réseau ..... 0,030 kg/kWh

91 % > EnR&R
9 % > ÉNERGIES FOSSILES

BRESSUIRE
RÉSEAU DE BRESSUIRE

MAÎTRE D'OUVRAGE
Communauté d'agglomération
du Bocage Bressuirais
27 boulevard du Colonel Aubry
79304 BRESSUIRE CEDEX

SOCIÉTÉ GESTIONNAIRE
Communauté d'agglomération
du Bocage Bressuirais
27 boulevard du Colonel Aubry
79304 BRESSUIRE CEDEX

DESCRIPTION DU RÉSEAU
- Longueur du réseau (km) 1,5
- Équivalents-logements desservis 55
- Livraisons totales (MWh) 629

BOUQUET ÉNERGÉTIQUE (EN %)
- Biomasse 96
- Géothermie ..... –
- UVE (Unité de Valorisation énergétique) ..... –
- Chaleur industrielle ..... –
- Biogaz ..... –
- Gaz fossiles ..... –
- Charbon ..... –
- Fioul 4
- Autres ..... –

COGÉNÉRATION
- Présence de cogénération ..... non
- Production électrique totale (MWh) ..... –

ÉMISSIONS DE CO_2
- Contenu dans le réseau ..... 0,016 kg/kWh

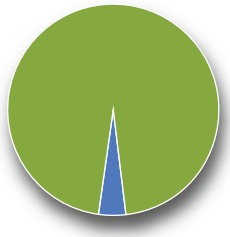

96 % > EnR&R
4 % > ÉNERGIES FOSSILES

CENON
RIVE DROITE ÉNERGIES

MAÎTRE D'OUVRAGE
Communauté Urbaine de Bordeaux

SOCIÉTÉ GESTIONNAIRE
RDE
Rue Jean Cocteau
33150 CENON

DESCRIPTION DU RÉSEAU
- Longueur du réseau (km) 22
- Équivalents-logements desservis 15 010
- Livraisons totales (MWh) 116 877

BOUQUET ÉNERGÉTIQUE (EN %)
- Biomasse 1
- Géothermie ..... –
- UVE (Unité de Valorisation énergétique) 84
- Chaleur industrielle ..... –
- Biogaz ..... –
- Gaz fossiles 15
- Charbon ..... –
- Fioul ..... –
- Autres ..... –

COGÉNÉRATION
- Présence de cogénération ..... non
- Production électrique totale (MWh) 761

ÉMISSIONS DE CO_2
- Contenu dans le réseau ..... 0,043 kg/kWh

85 % > EnR&R
15 % > ÉNERGIES FOSSILES

CIVAUX
RÉSEAU DE CIVAUX

MAÎTRE D'OUVRAGE
Commune de Civaux
86320 CIVAUX

SOCIÉTÉ GESTIONNAIRE
ECOLIANE
37 avenue de Lattre de Tassigny
59350 ST-ANDRÉ

DESCRIPTION DU RÉSEAU
- Longueur du réseau (km) 1
- Équivalents-logements desservis 262
- Livraisons totales (MWh) 3 000

BOUQUET ÉNERGÉTIQUE (EN %)
- Biomasse ..... –
- Géothermie ..... –
- UVE (Unité de Valorisation énergétique) .... –
- Chaleur industrielle ..... –
- Biogaz ..... –
- Gaz fossiles ..... –
- Charbon ..... –
- Fioul 5
- Autres 85

COGÉNÉRATION
- Présence de cogénération ..... non
- Production électrique totale (MWh) ..... –

ÉMISSIONS DE CO_2
- Contenu dans le réseau ..... 0,066 kg/kWh

75 % > EnR&R
25 % > AUTRES (hors EnR&R)

ÉGLETONS
ÉGLETONS BOIS ÉNERGIE

MAÎTRE D'OUVRAGE
Commune d'Égletons
Place des Anciens Combattants
19300 ÉGLETONS

SOCIÉTÉ GESTIONNAIRE
ÉBÈNE
11 rue Maurice Audibert
69800 SAINT-PRIEST

DESCRIPTION DU RÉSEAU
- Longueur du réseau (km) 6,4
- Équivalents-logements desservis 1 778
- Livraisons totales (MWh) 17 390

BOUQUET ÉNERGÉTIQUE (EN %)
- Biomasse 87
- Géothermie ..... –
- UVE (Unité de Valorisation énergétique) ..... –
- Chaleur industrielle ..... –
- Biogaz ..... –
- Gaz fossiles 9
- Charbon ..... –
- Fioul 4
- Autres ..... –

COGÉNÉRATION
- Présence de cogénération ..... non
- Production électrique totale (MWh) ..... –

ÉMISSIONS DE CO_2
- Contenu dans le réseau ..... 0,042 kg/kWh

87 % > EnR&R
13 % > ÉNERGIES FOSSILES

FELLETIN
RÉSEAU DE FELLETIN

MAÎTRE D'OUVRAGE

SOCIÉTÉ GESTIONNAIRE
COFELY Agence Limousin
59 allée Faugeras
87067 LIMOGES CEDEX 3

DESCRIPTION DU RÉSEAU
- Longueur du réseau (km) 7
- Équivalents-logements desservis 1 012
- Livraisons totales (MWh) 9 900

BOUQUET ÉNERGÉTIQUE (EN %)
- Biomasse 93
- Géothermie ..... –
- UVE (Unité de Valorisation énergétique) ..... –
- Chaleur industrielle ..... –
- Biogaz ..... –
- Gaz fossiles 7
- Charbon ..... –
- Fioul ..... –
- Autres ..... –

COGÉNÉRATION
- Présence de cogénération ..... non
- Production électrique totale (MWh) ..... –

ÉMISSIONS DE CO_2
- Contenu dans le réseau ..... 0,023 kg/kWh

93 % > EnR&R
7 % > ÉNERGIES FOSSILES

GIRONDE-SUR-DROPT

RÉSEAU DE CHALEUR DE GIRONDE-SUR-DROPT

MAÎTRE D'OUVRAGE

Commune de Gironde-sur-Dropt
Le Bourg
33190 GIRONDE-SUR-DROPT

SOCIÉTÉ GESTIONNAIRE

Mairie de Gironde-sur-Dropt
BP 6
33190 GIRONDE-SUR-DROPT

DESCRIPTION DU RÉSEAU

- Longueur du réseau (km) 1,6
- Équivalents-logements desservis 84
- Livraisons totales (MWh) 655

BOUQUET ÉNERGÉTIQUE (EN %)

- Biomasse 94
- Géothermie ..... –
- UVE (Unité de Valorisation énergétique) ..... –
- Chaleur industrielle ..... –
- Biogaz ..... –
- Gaz fossiles 6
- Charbon ..... –
- Fioul ..... –
- Autres ..... –

COGÉNÉRATION

- Présence de cogénération ..... non
- Production électrique totale (MWh) ..... –

ÉMISSIONS DE CO_2

- Contenu dans le réseau ..... 0,028 kg/kWh



94 % > EnR&R
6 % > ÉNERGIES FOSSILES

JONZAC

RÉSEAU DE JONZAC

MAÎTRE D'OUVRAGE

Commune de Jonzac
17500 JONZAC

SOCIÉTÉ GESTIONNAIRE

ÉCOLIANE
37 avenue de Lattre de Tassigny
59350 ST-ANDRÉ

DESCRIPTION DU RÉSEAU

- Longueur du réseau (km) 22
- Équivalents-logements desservis 2 380
- Livraisons totales (MWh) 19 329

BOUQUET ÉNERGÉTIQUE (EN %)

- Biomasse 88
- Géothermie ..... –
- UVE (Unité de Valorisation énergétique) ..... –
- Chaleur industrielle ..... –
- Biogaz ..... –
- Gaz fossiles ..... –
- Charbon ..... –
- Fioul 12
- Autres ..... –

COGÉNÉRATION

- Présence de cogénération ..... non
- Production électrique totale (MWh) ..... –

ÉMISSIONS DE CO_2

- Contenu dans le réseau ..... 0,071 kg/kWh

88 % > EnR&R
12 % > ÉNERGIES FOSSILES

LA RÉOLE
RÉSEAU DE LA RÉOLE

MAÎTRE D'OUVRAGE
Régie Municipale Multiservice de La Réole
1 et 2 avenue du Maréchal Joffre
33191 LA RÉOLE CEDEX

SOCIÉTÉ GESTIONNAIRE
Régie Municipale Multiservice de La Réole
1 et 2 avenue du Maréchal Joffre
33191 LA RÉOLE CEDEX

DESCRIPTION DU RÉSEAU
- Longueur du réseau (km) 2,5
- Équivalents-logements desservis 279
- Livraisons totales (MWh) 2 174

BOUQUET ÉNERGÉTIQUE (EN %)
- Biomasse 99
- Géothermie ..... -
- UVE (Unité de Valorisation énergétique) ..... -
- Chaleur industrielle ..... -
- Biogaz ..... -
- Gaz fossiles 1
- Charbon ..... -
- Fioul ..... -
- Autres ..... -

COGÉNÉRATION
- Présence de cogénération ..... non
- Production électrique totale (MWh) ..... -

ÉMISSIONS DE CO_2
- Contenu dans le réseau ..... 0,005 kg/kWh

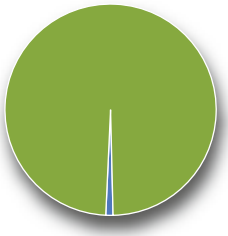

99 % > EnR&R
1 % > ÉNERGIES FOSSILES

LA ROCHELLE
VILLENEUVE-LES-SALINES

MAÎTRE D'OUVRAGE
Commune de La Rochelle
17000 LA ROCHELLE

SOCIÉTÉ GESTIONNAIRE
SALINES ÉNERGIES SERVICES
Avenue Jean-Paul Sartre
17000 LA ROCHELLE

DESCRIPTION DU RÉSEAU
- Longueur du réseau (km) 8
- Équivalents-logements desservis 2 369
- Livraisons totales (MWh) 19 236

BOUQUET ÉNERGÉTIQUE (EN %)
- Biomasse 67
- Géothermie ..... -
- UVE (Unité de Valorisation énergétique) ..... -
- Chaleur industrielle ..... -
- Biogaz ..... -
- Gaz fossiles 33
- Charbon ..... -
- Fioul ..... -
- Autres ..... -

COGÉNÉRATION
- Présence de cogénération ..... oui
- Production électrique totale (MWh) . 6 880

ÉMISSIONS DE CO_2
- Contenu dans le réseau ..... 0,066 kg/kWh

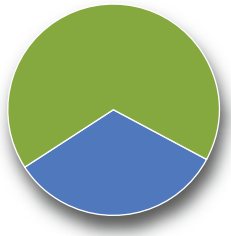

67 % > EnR&R
33 % > ÉNERGIES FOSSILES

LA ROCHELLE
PONT-NEUF MIREUIL ÉNERGIE

MAÎTRE D'OUVRAGE
Communauté d'Agglomération
de La Rochelle
17000 LA ROCHELLE

SOCIÉTÉ GESTIONNAIRE
PNME
15 rue Chef de Baie
17000 LA ROCHELLE

DESCRIPTION DU RÉSEAU
- Longueur du réseau (km) 8
- Équivalents-logements desservis 2 864
- Livraisons totales (MWh) 23 256

BOUQUET ÉNERGÉTIQUE (EN %)
- Biomasse ..... –
- Géothermie ..... –
- UVE (Unité de Valorisation énergétique) 72
- Chaleur industrielle ..... –
- Biogaz ..... –
- Gaz fossiles 28
- Charbon ..... –
- Fioul ..... –
- Autres ..... –

COGÉNÉRATION
- Présence de cogénération ..... non
- Production électrique totale (MWh) ..... –

ÉMISSIONS DE CO_2
- Contenu dans le réseau ..... 0,022 kg/kWh

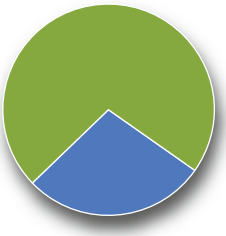

72 % > EnR&R
28 % > ÉNERGIES FOSSILES

L'ABSIE
RÉSEAU DE L'ABSIE

MAÎTRE D'OUVRAGE
Commune de l'Absie
79240 L'ABSIE

SOCIÉTÉ GESTIONNAIRE
Mairie de l'Absie
11/13 rue Raymond-Migaud
79240 L'ABSIE

DESCRIPTION DU RÉSEAU
- Longueur du réseau (km) 3,2
- Équivalents-logements desservis 218
- Livraisons totales (MWh) 2 500

BOUQUET ÉNERGÉTIQUE (EN %)
- Biomasse 100
- Géothermie ..... –
- UVE (Unité de Valorisation énergétique) ..... –
- Chaleur industrielle ..... –
- Biogaz ..... –
- Gaz fossiles ..... –
- Charbon ..... –
- Fioul ..... –
- Autres ..... –

COGÉNÉRATION
- Présence de cogénération ..... non
- Production électrique totale (MWh) ..... –

ÉMISSIONS DE CO_2
- Contenu dans le réseau ..... 0 kg/kWh

100 % > EnR&R

LE BARP
LASERIS

MAÎTRE D'OUVRAGE
COFELY SERVICES AGENCE GARONNE

SOCIÉTÉ GESTIONNAIRE
COFELY SERVICES AGENCE GARONNE

DESCRIPTION DU RÉSEAU
- Longueur du réseau (km) 0,5
- Équivalents-logements desservis 856
- Livraisons totales (MWh) 6 664

BOUQUET ÉNERGÉTIQUE (EN %)
- Biomasse ..... –
- Géothermie ..... –
- UVE (Unité de Valorisation énergétique) ..... –
- Chaleur industrielle ..... –
- Biogaz ..... –
- Gaz fossiles 100
- Charbon ..... –
- Fioul ..... –
- Autres ..... –

COGÉNÉRATION
- Présence de cogénération ..... non
- Production électrique totale (MWh) ..... –

ÉMISSIONS DE CO_2
- Contenu dans le réseau ..... 0,222 kg/kWh



100 % > ÉNERGIES FOSSILES

LESPARRE-MÉDOC
RÉSEAU DE LA CLINIQUE LESPARRE

MAÎTRE D'OUVRAGE
Pavillon de la Mutualité
& Fondation St-Léonard
33340 LESPARRE MÉDOC

SOCIÉTÉ GESTIONNAIRE
COFELY SERVICES AGENCE GARONNE

DESCRIPTION DU RÉSEAU
- Longueur du réseau (km) 1
- Équivalents-logements desservis 211
- Livraisons totales (MWh) 1 642

BOUQUET ÉNERGÉTIQUE (EN %)
- Biomasse 84
- Géothermie ..... –
- UVE (Unité de Valorisation énergétique) ..... –
- Chaleur industrielle ..... –
- Biogaz ..... –
- Gaz fossiles ..... –
- Charbon ..... –
- Fioul 16
- Autres ..... –

COGÉNÉRATION
- Présence de cogénération ..... non
- Production électrique totale (MWh) ..... –

ÉMISSIONS DE CO_2
- Contenu dans le réseau ..... 0,063 kg/kWh

84 % > EnR&R
16 % > ÉNERGIES FOSSILES

LIMOGES
ZUP VAL DE L'AURENCE

MAÎTRE D'OUVRAGE
Commune de Limoges
87000 LIMOGES

SOCIÉTÉ GESTIONNAIRE
SDCL
86 rue de Mas de Bouyol
87000 LIMOGES

DESCRIPTION DU RÉSEAU
- Longueur du réseau (km) 17,5
- Équivalents-logements desservis ... 10 733
- Livraisons totales (MWh) 104 960

BOUQUET ÉNERGÉTIQUE (EN %)
- Biomasse 77
- Géothermie ..... -
- UVE (Unité de Valorisation énergétique) .... -
- Chaleur industrielle ..... -
- Biogaz ..... -
- Gaz fossiles 23
- Charbon ..... -
- Fioul ..... -
- Autres ..... -

COGÉNÉRATION
- Présence de cogénération ..... non
- Production électrique totale (MWh) ... 348

ÉMISSIONS DE CO_2
- Contenu dans le réseau ..... 0,053 kg/kWh

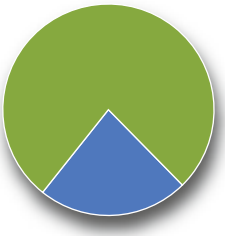

77 % > EnR&R
23 % > ÉNERGIES FOSSILES

LIMOGES
ZAC DE BEAUBREUIL

MAÎTRE D'OUVRAGE
Commune de Limoges
87000 LIMOGES

SOCIÉTÉ GESTIONNAIRE
SDCL
86 rue de Mas de Bouyol
87000 LIMOGES

DESCRIPTION DU RÉSEAU
- Longueur du réseau (km) 7,1
- Équivalents-logements desservis 3 644
- Livraisons totales (MWh) 35 632

BOUQUET ÉNERGÉTIQUE (EN %)
- Biomasse ..... -
- Géothermie ..... -
- UVE (Unité de Valorisation énergétique) 99
- Chaleur industrielle ..... -
- Biogaz ..... -
- Gaz fossiles ..... -
- Charbon ..... -
- Fioul 1
- Autres ..... -

COGÉNÉRATION
- Présence de cogénération ..... non
- Production électrique totale (MWh) ..... -

ÉMISSIONS DE CO_2
- Contenu dans le réseau ..... 0,005 kg/kWh

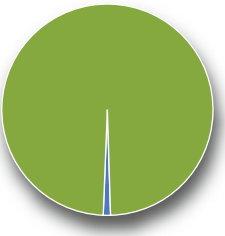

99 % > EnR&R
1 % > ÉNERGIES FOSSILES

LIMOGES
QUARTIER DE L'HÔTEL DE VILLE

MAÎTRE D'OUVRAGE
Commune de Limoges
87000 LIMOGES

SOCIÉTÉ GESTIONNAIRE
RCHVL LIMOGES
59 allée de Faugéras
87067 LIMOGES CEDEX 3

DESCRIPTION DU RÉSEAU
- Longueur du réseau (km) 1
- Équivalents-logements desservis 421
- Livraisons totales (MWh) 4 115

BOUQUET ÉNERGÉTIQUE (EN %)
- Biomasse ..... –
- Géothermie ..... –
- UVE (Unité de Valorisation énergétique) ..... –
- Chaleur industrielle ..... –
- Biogaz ..... –
- Gaz fossiles 100
- Charbon ..... –
- Fioul ..... –
- Autres ..... –

COGÉNÉRATION
- Présence de cogénération ..... oui
- Production électrique totale (MWh) 1 554

ÉMISSIONS DE CO_2
- Contenu dans le réseau ..... 0,220 kg/kWh



100 % > ÉNERGIES FOSSILES

MÉRIGNAC
PARC DE MÉRIGNAC VILLE STEMER

MAÎTRE D'OUVRAGE
Lamy

SOCIÉTÉ GESTIONNAIRE
ÉCOLIANE
37 avenue de Lattre de Tassigny
59350 ST-ANDRÉ

DESCRIPTION DU RÉSEAU
- Longueur du réseau (km) 1,1
- Équivalents-logements desservis 597
- Livraisons totales (MWh) 4 652

BOUQUET ÉNERGÉTIQUE (EN %)
- Biomasse ..... –
- Géothermie ..... –
- UVE (Unité de Valorisation énergétique) ..... –
- Chaleur industrielle ..... –
- Biogaz ..... –
- Gaz fossiles 100
- Charbon ..... –
- Fioul ..... –
- Autres ..... –

COGÉNÉRATION
- Présence de cogénération ..... non
- Production électrique totale (MWh) 4 607

ÉMISSIONS DE CO_2
- Contenu dans le réseau ..... 0,342 kg/kWh



100 % > ÉNERGIES FOSSILES

MONT-DE-MARSAN
GÉOTHERMIE MONT-DE-MARSAN (GMM1)

MAÎTRE D'OUVRAGE
Commune de Mont-de-Marsan
Hôtel de Ville 2 – Place du Général Leclerc
40000 MONT-DE-MARSAN

SOCIÉTÉ GESTIONNAIRE
Régie Municipale des Eaux
de Mont-de-Marsan
1 rue Cazaillas
40000 MONT-DE-MARSAN

DESCRIPTION DU RÉSEAU
- Longueur du réseau (km) 2
- Équivalents-logements desservis 1 171
- Livraisons totales (MWh) 10 560

BOUQUET ÉNERGÉTIQUE (EN %)
- Biomasse ..... –
- Géothermie 100
- UVE (Unité de Valorisation énergétique) ..... –
- Chaleur industrielle ..... –
- Biogaz ..... –
- Gaz fossiles ..... –
- Charbon ..... –
- Fioul ..... –
- Autres ..... –

COGÉNÉRATION
- Présence de cogénération ..... non
- Production électrique totale (MWh) ..... –

ÉMISSIONS DE CO_2
- Contenu dans le réseau ..... 0 kg/kWh

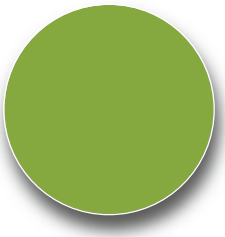

100 % > EnR&R

MONT-DE-MARSAN
RÉSEAU DE CHALEUR PEYROUAT

MAÎTRE D'OUVRAGE
Commune de Mont-de-Marsan
Hôtel de Ville 2 – Place du Général Leclerc
40000 MONT-DE-MARSAN

SOCIÉTÉ GESTIONNAIRE
Régie Municipale des Eaux
de Mont-de-Marsan
1 rue Cazaillas
40000 MONT-DE-MARSAN

DESCRIPTION DU RÉSEAU
- Longueur du réseau (km) 3,2
- Équivalents-logements desservis 73
- Livraisons totales (MWh) 657

BOUQUET ÉNERGÉTIQUE (EN %)
- Biomasse ..... –
- Géothermie ..... –
- UVE (Unité de Valorisation énergétique) ..... –
- Chaleur industrielle ..... –
- Biogaz ..... –
- Gaz fossiles 26
- Charbon ..... –
- Fioul ..... –
- Autres 74

COGÉNÉRATION
- Présence de cogénération ..... non
- Production électrique totale (MWh) ..... –

ÉMISSIONS DE CO_2
- Contenu dans le réseau ..... 0,150 kg/kWh

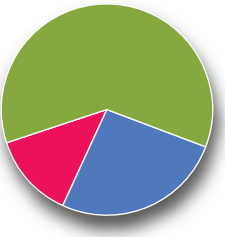

61 % > EnR&R
26 % > ÉNERGIES FOSSILES
13 % > AUTRES (hors EnR&R)

NIORT
ZUP LE CLOU BOUCHET

MAÎTRE D'OUVRAGE
OPAC Sud Deux-Sèvres

SOCIÉTÉ GESTIONNAIRE
ÉCOLIANE
37 avenue de Lattre de Tassigny
59350 ST-ANDRÉ

DESCRIPTION DU RÉSEAU
- Longueur du réseau (km) 6
- Équivalents-logements desservis 1 808
- Livraisons totales (MWh) 14 681

BOUQUET ÉNERGÉTIQUE (EN %)
- Biomasse ..... -
- Géothermie ..... -
- UVE (Unité de Valorisation énergétique) ..... -
- Chaleur industrielle ..... -
- Biogaz ..... -
- Gaz fossiles 100
- Charbon ..... -
- Fioul ..... -
- Autres ..... -

COGÉNÉRATION
- Présence de cogénération ..... oui
- Production électrique totale (MWh) 8 852

ÉMISSIONS DE CO_2
- Contenu dans le réseau ..... 0,212 kg/kWh



100 % > ÉNERGIES FOSSILES

NIORT
QUARTIER LES BRIZEAUX

MAÎTRE D'OUVRAGE
Commune de Niort
Mairie
79000 NIORT

SOCIÉTÉ GESTIONNAIRE
IDEX ÉNERGIES – 37
33 avenue du Couvent des Minimes
37520 LA RICHE

DESCRIPTION DU RÉSEAU
- Longueur du réseau (km) 1,7
- Équivalents-logements desservis 114
- Livraisons totales (MWh) 1 308

BOUQUET ÉNERGÉTIQUE (EN %)
- Biomasse 79
- Géothermie ..... -
- UVE (Unité de Valorisation énergétique) ..... -
- Chaleur industrielle ..... -
- Biogaz ..... -
- Gaz fossiles 21
- Charbon ..... -
- Fioul ..... -
- Autres ..... -

COGÉNÉRATION
- Présence de cogénération ..... non
- Production électrique totale (MWh) ..... -

ÉMISSIONS DE CO_2
- Contenu dans le réseau ..... 0,070 kg/kWh

79 % > EnR&R
21 % > ÉNERGIES FOSSILES

PELLEGRUE

RÉSEAU DE CHALEUR DE PELLEGRUE

MAÎTRE D'OUVRAGE

Commune de Pellegrue
7 place du 8 Mai 1945
33790 PELLEGRUE

SOCIÉTÉ GESTIONNAIRE

Commune de Pellegrue
7 place du 8 Mai 1945
33790 PELLEGRUE

DESCRIPTION DU RÉSEAU

- Longueur du réseau (km) 0,7
- Équivalents-logements desservis 45
- Livraisons totales (MWh) 351

BOUQUET ÉNERGÉTIQUE (EN %)

- Biomasse 96
- Géothermie ..... –
- UVE (Unité de Valorisation énergétique) ..... –
- Chaleur industrielle ..... –
- Biogaz ..... –
- Gaz fossiles ..... –
- Charbon ..... –
- Fioul 4
- Autres ..... –

COGÉNÉRATION

- Présence de cogénération ..... non
- Production électrique totale (MWh) ..... –

ÉMISSIONS DE CO_2

- Contenu dans le réseau ..... 0,021 kg/kWh

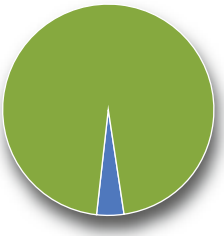

96% > EnR&R
4 % > ÉNERGIES FOSSILES

PÉRIGUEUX

L'ARCHE AU BOIS

MAÎTRE D'OUVRAGE

Commune de Périgueux
23 rue du Président Wilson – BP 20130
24000 PÉRIGUEUX

SOCIÉTÉ GESTIONNAIRE

L'ARCHE AU BOIS
ZAC Actipolis II – 2 rue Nully-de-Harcourt
33610 CANEJAN

DESCRIPTION DU RÉSEAU

- Longueur du réseau (km) 2
- Équivalents-logements desservis 617
- Livraisons totales (MWh) 4 803

BOUQUET ÉNERGÉTIQUE (EN %)

- Biomasse 83
- Géothermie ..... –
- UVE (Unité de Valorisation énergétique) ..... –
- Chaleur industrielle ..... –
- Biogaz ..... –
- Gaz fossiles 17
- Charbon ..... –
- Fioul ..... –
- Autres ..... –

COGÉNÉRATION

- Présence de cogénération ..... non
- Production électrique totale (MWh) ..... –

ÉMISSIONS DE CO_2

- Contenu dans le réseau ..... 0,059 kg/kWh

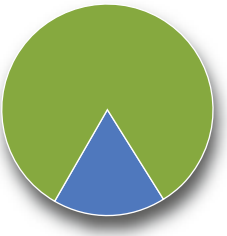

83 % > EnR&R
17 % > ÉNERGIES FOSSILES

POITIERS
ZUP DES COURONNERIES

MAÎTRE D'OUVRAGE
Commune de Poitiers
86000 POITIERS

SOCIÉTÉ GESTIONNAIRE
ÉCOLIANE
37 avenue de Lattre de Tassigny
59350 ST-ANDRÉ

DESCRIPTION DU RÉSEAU
- Longueur du réseau (km) 14,7
- Équivalents-logements desservis 7 282
- Livraisons totales (MWh) 83 323

BOUQUET ÉNERGÉTIQUE (EN %)
- Biomasse 37
- Géothermie ..... –
- UVE (Unité de Valorisation énergétique) 44
- Chaleur industrielle ..... –
- Biogaz ..... –
- Gaz fossiles 19
- Charbon ..... –
- Fioul ..... –
- Autres ..... –

COGÉNÉRATION
- Présence de cogénération ..... non
- Production électrique totale (MWh) ..... –

ÉMISSIONS DE CO_2
- Contenu dans le réseau ..... 0,06 kg/kWh

81 % > EnR&R
19 % > ÉNERGIES FOSSILES

POITIERS
RÉSEAU DE LOGIPARC

MAÎTRE D'OUVRAGE

SOCIÉTÉ GESTIONNAIRE

DESCRIPTION DU RÉSEAU
- Longueur du réseau (km) ..... –
- Équivalents-logements desservis 967
- Livraisons totales (MWh) 11 066

BOUQUET ÉNERGÉTIQUE (EN %)
- Biomasse ..... –
- Géothermie ..... –
- UVE (Unité de Valorisation énergétique) ..... –
- Chaleur industrielle ..... –
- Biogaz ..... –
- Gaz fossiles ..... –
- Charbon ..... –
- Fioul ..... –
- Autres 100

COGÉNÉRATION
- Présence de cogénération ..... non
- Production électrique totale (MWh) ..... –

ÉMISSIONS DE CO_2
- Contenu dans le réseau ..... 0,159 kg/kWh



100 % > AUTRES (hors EnR&R)

PONS

RÉSEAU DE CHALEUR URBAIN DE PONS

MAÎTRE D'OUVRAGE
Commune de Pons
17800 PONS

SOCIÉTÉ GESTIONNAIRE
ÉCOLIANE
37 avenue de Lattre de Tassigny
59350 ST-ANDRÉ

DESCRIPTION DU RÉSEAU
- Longueur du réseau (km) 3,5
- Équivalents-logements desservis 359
- Livraisons totales (MWh) 4 283

BOUQUET ÉNERGÉTIQUE (EN %)
- Biomasse 51
- Géothermie ..... –
- UVE (Unité de Valorisation énergétique) ..... –
- Chaleur industrielle ..... –
- Biogaz ..... –
- Gaz fossiles 49
- Charbon ..... –
- Fioul ..... –
- Autres ..... –

COGÉNÉRATION
- Présence de cogénération ..... non
- Production électrique totale (MWh) ..... –

ÉMISSIONS DE CO_2
- Contenu dans le réseau ..... 0,132 kg/kWh

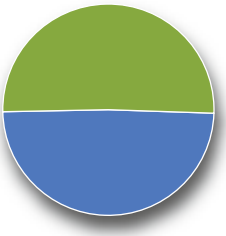

51 % > EnR&R
49 % > ÉNERGIES FOSSILES

SAINT-ASTIER

RÉSEAU DE CHALEUR DE SAINT-ASTIER

MAÎTRE D'OUVRAGE
CONSEIL GÉNÉRAL DE DORDOGNE

SOCIÉTÉ GESTIONNAIRE
SOLENA
33610 CANEJAN

DESCRIPTION DU RÉSEAU
- Longueur du réseau (km) 1,6
- Équivalents-logements desservis 367
- Livraisons totales (MWh) 3 595

BOUQUET ÉNERGÉTIQUE (EN %)
- Biomasse 80
- Géothermie ..... –
- UVE (Unité de Valorisation énergétique) ..... –
- Chaleur industrielle ..... –
- Biogaz ..... –
- Gaz fossiles 20
- Charbon ..... –
- Fioul ..... –
- Autres ..... –

COGÉNÉRATION
- Présence de cogénération ..... non
- Production électrique totale (MWh) ..... –

ÉMISSIONS DE CO_2
- Contenu dans le réseau ..... 0,062 kg/kWh

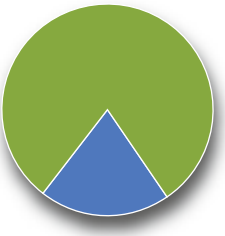

80 % > EnR&R
20 % > ÉNERGIES FOSSILES

SAINT-PANTALÉON-DE-LARCHE

UNITÉ DE VALORISATION ÉNERGÉTIQUE

MAÎTRE D'OUVRAGE
SIRTOM de la Région de Brive

SOCIÉTÉ GESTIONNAIRE
CNIM CENTRE FRANCE
Le Chadelbos
19600 SAINT-PANTALÉON-DE-L'ARCHE

DESCRIPTION DU RÉSEAU
- Longueur du réseau (km) 2
- Équivalents-logements desservis 3 705
- Livraisons totales (MWh) 36 228

BOUQUET ÉNERGÉTIQUE (EN %)
- Biomasse ..... –
- Géothermie ..... –
- UVE (Unité de Valorisation énergétique) 100
- Chaleur industrielle ..... –
- Biogaz ..... –
- Gaz fossiles ..... –
- Charbon ..... –
- Fioul ..... –
- Autres ..... –

COGÉNÉRATION
- Présence de cogénération ..... non
- Production électrique totale (MWh) ..... –

ÉMISSIONS DE CO_2
- Contenu dans le réseau ..... 0 kg/kWh

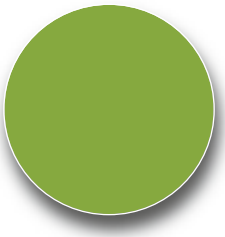

100 % > EnR&R

SAINT-PIERRE-D'AURILLAC

RÉSEAU DE CHALEUR
DE SAINT-PIERRE-D'AURILLAC

MAÎTRE D'OUVRAGE
Commune de Saint-Pierre-d'Aurillac
124 avenue de la Libération
33490 SAINT-PIERRE-D'AURILLAC

SOCIÉTÉ GESTIONNAIRE
Mairie de Saint-Pierre-d'Aurillac
124 avenue de la Libération
33490 SAINT-PIERRE-D'AURILLAC

DESCRIPTION DU RÉSEAU
- Longueur du réseau (km) 0,9
- Équivalents-logements desservis 49
- Livraisons totales (MWh) 385

BOUQUET ÉNERGÉTIQUE (EN %)
- Biomasse 85
- Géothermie ..... –
- UVE (Unité de Valorisation énergétique) ..... –
- Chaleur industrielle ..... –
- Biogaz ..... –
- Gaz fossiles 15
- Charbon ..... –
- Fioul ..... –
- Autres ..... –

COGÉNÉRATION
- Présence de cogénération ..... non
- Production électrique totale (MWh) ..... –

ÉMISSIONS DE CO_2
- Contenu dans le réseau ..... 0,058 kg/kWh

85 % > EnR&R
15 % > ÉNERGIES FOSSILES

SERVIÈRES-LE-CHÂTEAU

RÉSEAU DE SERVIÈRES-LE-CHÂTEAU

MAÎTRE D'OUVRAGE

E.P.D.A. de la Corrèze
1 place du Vieux Chêne
19220 SERVIÈRES-LE-CHÂTEAU

SOCIÉTÉ GESTIONNAIRE

E.P.D.A. de la Corrèze
1 place du Vieux Chêne
19220 SERVIÈRES-LE-CHÂTEAU

DESCRIPTION DU RÉSEAU

- Longueur du réseau (km) 0,1
- Équivalents-logements desservis 58
- Livraisons totales (MWh) 565

BOUQUET ÉNERGÉTIQUE (EN %)

- Biomasse 100
- Géothermie ..... –
- UVE (Unité de Valorisation énergétique) ..... –
- Chaleur industrielle ..... –
- Biogaz ..... –
- Gaz fossiles ..... –
- Charbon ..... –
- Fioul ..... –
- Autres ..... –

COGÉNÉRATION

- Présence de cogénération ..... non
- Production électrique totale (MWh) ..... –

ÉMISSIONS DE CO_2

- Contenu dans le réseau ..... 0 kg/kWh

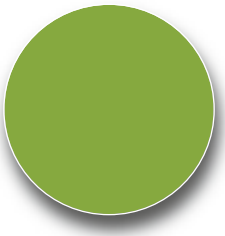

100 % > EnR&R

SORNAC

RÉSEAU DE SORNAC

MAÎTRE D'OUVRAGE

Biomasse Atlantique Investissement

SOCIÉTÉ GESTIONNAIRE

BAI
Acticampus – Rue James Watt
37200 TOURS

DESCRIPTION DU RÉSEAU

- Longueur du réseau (km) 1,3
- Équivalents-logements desservis 327
- Livraisons totales (MWh) 3 200

BOUQUET ÉNERGÉTIQUE (EN %)

- Biomasse 87
- Géothermie ..... –
- UVE (Unité de Valorisation énergétique) ..... –
- Chaleur industrielle ..... –
- Biogaz ..... –
- Gaz fossiles ..... –
- Charbon ..... –
- Fioul 13
- Autres ..... –

COGÉNÉRATION

- Présence de cogénération ..... non
- Production électrique totale (MWh) ..... –

ÉMISSIONS DE CO_2

- Contenu dans le réseau ..... 0,046 kg/kWh

87 % > EnR&R
13 % > ÉNERGIES FOSSILES

SOYAUX

RÉSEAU « CHAMP DE MANŒUVRE »

MAÎTRE D'OUVRAGE

LOGELIA – Le Foyer

SOCIÉTÉ GESTIONNAIRE

ÉCOLIANE
37 avenue de Lattre de Tassigny
59350 ST-ANDRÉ

DESCRIPTION DU RÉSEAU

- Longueur du réseau (km) 3,5
- Équivalents-logements desservis 978
- Livraisons totales (MWh) 11 665

BOUQUET ÉNERGÉTIQUE (EN %)

- Biomasse ..... –
- Géothermie ..... –
- UVE (Unité de Valorisation énergétique) ..... –
- Chaleur industrielle ..... –
- Biogaz ..... –
- Gaz fossiles 100
- Charbon ..... –
- Fioul ..... –
- Autres ..... –

COGÉNÉRATION

- Présence de cogénération ..... oui
- Production électrique totale (MWh) 9 193

ÉMISSIONS DE CO_2

- Contenu dans le réseau ..... 0,207 kg/kWh



100 % > ÉNERGIES FOSSILES

OCCITANIE

45 RÉSEAUX

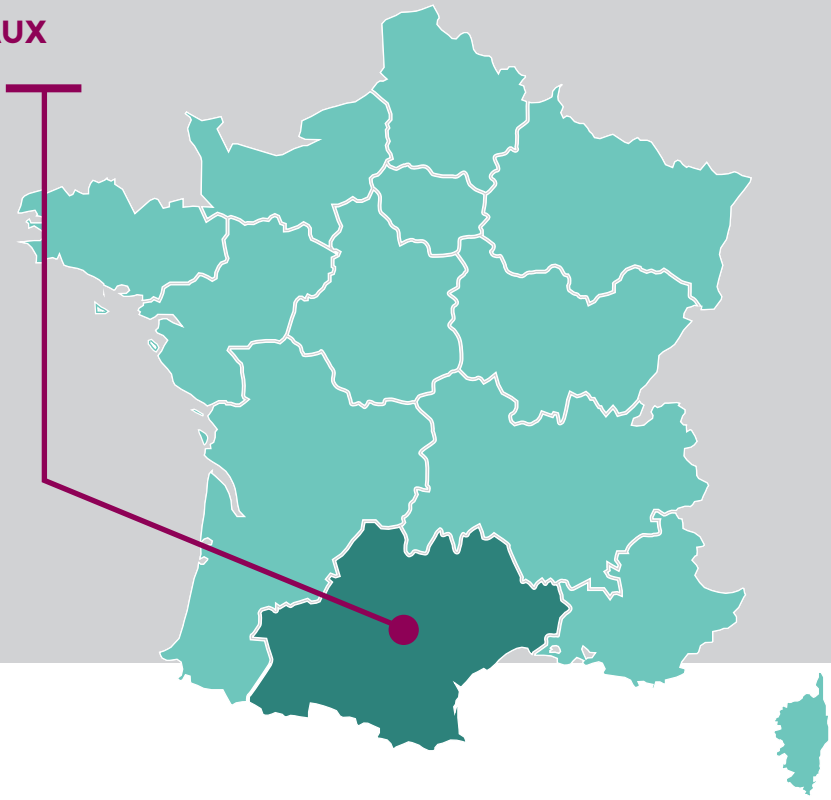

BOUQUET ÉNERGÉTIQUE

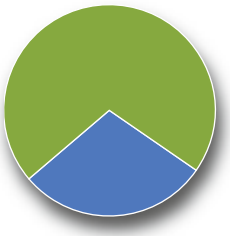

71 % > EnR&R
29 % > ÉNERGIES FOSSILES

LONGUEUR DES RÉSEAUX (km)	195
ÉQUIVALENTS-LOGEMENTS (nb)	71 061
LIVRAISONS TOTALES (GWh)	566
CONTENU EN CO2 MOYEN (kg/kWh)	0,075

ALBAN
RÉSEAU DE CHALEUR D'ALBAN

MAÎTRE D'OUVRAGE
Syndicat Mixte TRIFYL
Les Courtials
81300 LABESSIÈRE-CANDEIL

SOCIÉTÉ GESTIONNAIRE
Syndicat Mixte TRIFYL
Les Courtials
81300 LABESSIÈRE-CANDEIL

DESCRIPTION DU RÉSEAU
- Longueur du réseau (km) 0,5
- Équivalents-logements desservis 94
- Livraisons totales (MWh) 729

BOUQUET ÉNERGÉTIQUE (EN %)
- Biomasse 99
- Géothermie ..... –
- UVE (Unité de Valorisation énergétique) ..... –
- Chaleur industrielle ..... –
- Biogaz ..... –
- Gaz fossiles ..... –
- Charbon ..... –
- Fioul 1
- Autres ..... –

COGÉNÉRATION
- Présence de cogénération ..... non
- Production électrique totale (MWh) ..... –

ÉMISSIONS DE CO_2
- Contenu dans le réseau ..... 0,006 kg/kWh

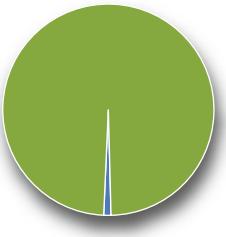

99 % > EnR&R
1 % > ÉNERGIES FOSSILES

ALES
DALAE

MAÎTRE D'OUVRAGE
Commune d'Alès
30100 ALÈS

SOCIÉTÉ GESTIONNAIRE
DALAE
184 cours Lafayette
69441 LYON CEDEX 03

DESCRIPTION DU RÉSEAU
- Longueur du réseau (km) 6,7
- Équivalents-logements desservis 2 285
- Livraisons totales (MWh) 20 215

BOUQUET ÉNERGÉTIQUE (EN %)
- Biomasse 59
- Géothermie ..... –
- UVE (Unité de Valorisation énergétique) ..... –
- Chaleur industrielle ..... –
- Biogaz ..... –
- Gaz fossiles 41
- Charbon ..... –
- Fioul ..... –
- Autres ..... –

COGÉNÉRATION
- Présence de cogénération ..... oui
- Production électrique totale (MWh) 9 659

ÉMISSIONS DE CO_2
- Contenu dans le réseau ..... 0,082 kg/kWh

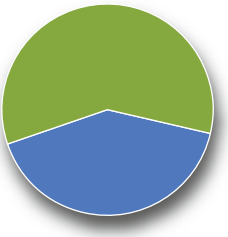

59 % > EnR&R
41 % > ÉNERGIES FOSSILES

BALMA
ÉCO-QUARTIER BALMA VIDAILHAN

MAÎTRE D'OUVRAGE
GDF Suez Énergie Services – COFELY Services
254 rue Léon Joulin – BP 30613
31100 TOULOUSE

SOCIÉTÉ GESTIONNAIRE
GDF Suez Énergie Services – COFELY Services
254 rue Léon Joulin BP 30613
31100 TOULOUSE

DESCRIPTION DU RÉSEAU
- Longueur du réseau (km) 2,1
- Équivalents-logements desservis 597
- Livraisons totales (MWh) 4 647

BOUQUET ÉNERGÉTIQUE (EN %)
- Biomasse 62
- Géothermie ..... –
- UVE (Unité de Valorisation énergétique) ..... –
- Chaleur industrielle ..... –
- Biogaz ..... –
- Gaz fossiles 32
- Charbon ..... –
- Fioul ..... –
- Autres 6

COGÉNÉRATION
- Présence de cogénération ..... non
- Production électrique totale (MWh) ..... –

ÉMISSIONS DE CO_2
- Contenu dans le réseau ..... 0,078 kg/kWh

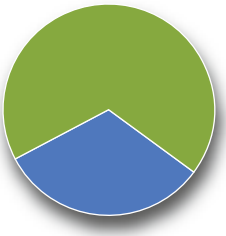

68 % > EnR&R
32 % > ÉNERGIES FOSSILES

BIARS-SUR-CÈRE
RÉSEAU DE BIARS-SUR-CÈRE

MAÎTRE D'OUVRAGE
SYDED du Lot
Les Matalines
46150 CATUS

SOCIÉTÉ GESTIONNAIRE
SYDED du Lot
Les Matalines
46150 CATUS

DESCRIPTION DU RÉSEAU
- Longueur du réseau (km) 2,9
- Équivalents-logements desservis 92
- Livraisons totales (MWh) 1 340

BOUQUET ÉNERGÉTIQUE (EN %)
- Biomasse 98
- Géothermie ..... –
- UVE (Unité de Valorisation énergétique) ..... –
- Chaleur industrielle ..... –
- Biogaz ..... –
- Gaz fossiles ..... –
- Charbon ..... –
- Fioul 2
- Autres ..... –

COGÉNÉRATION
- Présence de cogénération ..... non
- Production électrique totale (MWh) ..... –

ÉMISSIONS DE CO_2
- Contenu dans le réseau ..... 0,007 kg/kWh

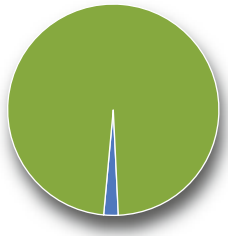

98 % > EnR&R
2 % > ÉNERGIES FOSSILES

BLAGNAC
ZAC DU RITOURET

MAÎTRE D'OUVRAGE
Commune de Blagnac
31700 BLAGNAC

SOCIÉTÉ GESTIONNAIRE
SGR
Allée des Camélias
31700 BLAGNAC

DESCRIPTION DU RÉSEAU
- Longueur du réseau (km) 3,4
- Équivalents-logements desservis 2 049
- Livraisons totales (MWh) 15 958

BOUQUET ÉNERGÉTIQUE (EN %)
- Biomasse ..... –
- Géothermie 2
- UVE (Unité de Valorisation énergétique) ..... –
- Chaleur industrielle ..... –
- Biogaz ..... –
- Gaz fossiles 21
- Charbon ..... –
- Fioul ..... –
- Autres 77

COGÉNÉRATION
- Présence de cogénération ..... non
- Production électrique totale (MWh) ..... –

ÉMISSIONS DE CO_2
- Contenu dans le réseau ..... 0,059 kg/kWh

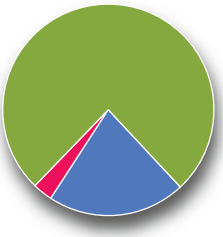

76 % > EnR&R
21 % > ÉNERGIES FOSSILES
3 % > AUTRES (hors EnR&R)

CAHORS
RÉSEAU DE CAHORS

MAÎTRE D'OUVRAGE
SYDED du Lot
Les Matalines
46150 CATUS

SOCIÉTÉ GESTIONNAIRE
SYDED du Lot
Les Matalines
46150 CATUS

DESCRIPTION DU RÉSEAU
- Longueur du réseau (km) 2,9
- Équivalents-logements desservis 304
- Livraisons totales (MWh) 2 970

BOUQUET ÉNERGÉTIQUE (EN %)
- Biomasse 87
- Géothermie ..... –
- UVE (Unité de Valorisation énergétique) ..... –
- Chaleur industrielle ..... –
- Biogaz ..... –
- Gaz fossiles 13
- Charbon ..... –
- Fioul ..... –
- Autres ..... –

COGÉNÉRATION
- Présence de cogénération ..... non
- Production électrique totale (MWh) ..... –

ÉMISSIONS DE CO_2
- Contenu dans le réseau ..... 0,041 kg/kWh

87 % > EnR&R
13 % > ÉNERGIES FOSSILES

CAILLAC
RÉSEAU DE CAILLAC

MAÎTRE D'OUVRAGE
SYDED du Lot
Les Matalines
46150 CATUS

SOCIÉTÉ GESTIONNAIRE
SYDED du Lot
Les Matalines
46150 CATUS

DESCRIPTION DU RÉSEAU
- Longueur du réseau (km) 2,1
- Équivalents-logements desservis 69
- Livraisons totales (MWh) 674

BOUQUET ÉNERGÉTIQUE (EN %)
- Biomasse 99
- Géothermie ..... –
- UVE (Unité de Valorisation énergétique) ..... –
- Chaleur industrielle ..... –
- Biogaz ..... –
- Gaz fossiles ..... –
- Charbon ..... –
- Fioul 1
- Autres ..... –

COGÉNÉRATION
- Présence de cogénération ..... non
- Production électrique totale (MWh) ..... –

ÉMISSIONS DE CO_2
- Contenu dans le réseau ..... 0,007 kg/kWh

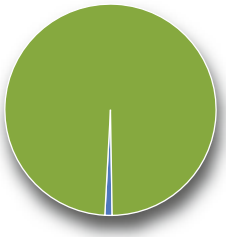

99 % > EnR&R
1 % > ÉNERGIES FOSSILES

CAJARC
RÉSEAU DE CAJARC

MAÎTRE D'OUVRAGE
SYDED du Lot
Les Matalines
46150 CATUS

SOCIÉTÉ GESTIONNAIRE
SYDED du Lot
Les Matalines
46150 CATUS

DESCRIPTION DU RÉSEAU
- Longueur du réseau (km) 4,3
- Équivalents-logements desservis 203
- Livraisons totales (MWh) 1 989

BOUQUET ÉNERGÉTIQUE (EN %)
- Biomasse 99
- Géothermie ..... –
- UVE (Unité de Valorisation énergétique) ..... –
- Chaleur industrielle ..... –
- Biogaz ..... –
- Gaz fossiles ..... –
- Charbon ..... –
- Fioul 1
- Autres ..... –

COGÉNÉRATION
- Présence de cogénération ..... non
- Production électrique totale (MWh) ..... –

ÉMISSIONS DE CO_2
- Contenu dans le réseau ..... 0,005 kg/kWh

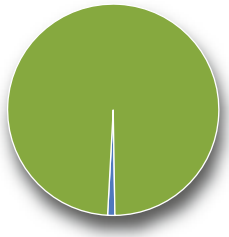

99 % > EnR&R
1 % > ÉNERGIES FOSSILES

CARCASSONNE

CEF – MCO

MAÎTRE D'OUVRAGE

Centre Hospitalier
1060 Chemin de la Madeleine
11010 CARCASSONNE

SOCIÉTÉ GESTIONNAIRE

Centre Hospitalier
CS 40001 – 1060 Chemin de la Madeleine
11010 CARCASSONNE

DESCRIPTION DU RÉSEAU

- Longueur du réseau (km) 0,7
- Équivalents-logements desservis 829
- Livraisons totales (MWh) 6 736

BOUQUET ÉNERGÉTIQUE (EN %)

- Biomasse 52
- Géothermie ..... –
- UVE (Unité de Valorisation énergétique) ..... –
- Chaleur industrielle ..... –
- Biogaz ..... –
- Gaz fossiles 48
- Charbon ..... –
- Fioul ..... –
- Autres ..... –

COGÉNÉRATION

- Présence de cogénération ..... non
- Production électrique totale (MWh) ..... –

ÉMISSIONS DE CO_2

- Contenu dans le réseau ..... 0,050 kg/kWh

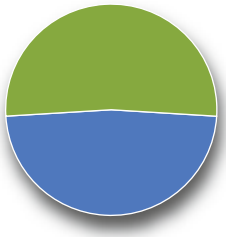

52 % > EnR&R
48 % > ÉNERGIES FOSSILES

CASTRES

RÉSEAU DE CHAUFFAGE URBAIN CASTRES LAMEILHÉ

MAÎTRE D'OUVRAGE

Commune de Castres
1 rue de l'Hôtel de Ville
81100 CASTRES

SOCIÉTÉ GESTIONNAIRE

Castres Énergie Services – CES
Chemin de Bisselles
81100 CASTRES

DESCRIPTION DU RÉSEAU

- Longueur du réseau (km) 6,2
- Équivalents-logements desservis 1 918
- Livraisons totales (MWh) 14 938

BOUQUET ÉNERGÉTIQUE (EN %)

- Biomasse 93
- Géothermie ..... –
- UVE (Unité de Valorisation énergétique) ..... –
- Chaleur industrielle ..... –
- Biogaz ..... –
- Gaz fossiles 7
- Charbon ..... –
- Fioul ..... –
- Autres ..... –

COGÉNÉRATION

- Présence de cogénération ..... non
- Production électrique totale (MWh) ..... –

ÉMISSIONS DE CO_2

- Contenu dans le réseau ..... 0,018 kg/kWh

93 % > EnR&R
7 % > ÉNERGIES FOSSILES

CATUS
RÉSEAU DE CATUS

MAÎTRE D'OUVRAGE
SYDED du Lot
Les Matalines
46150 CATUS

SOCIÉTÉ GESTIONNAIRE
SYDED du Lot
Les Matalines
46150 CATUS

DESCRIPTION DU RÉSEAU
- Longueur du réseau (km) 3,2
- Équivalents-logements desservis 154
- Livraisons totales (MWh) 1 508

BOUQUET ÉNERGÉTIQUE (EN %)
- Biomasse 96
- Géothermie ..... –
- UVE (Unité de Valorisation énergétique) ..... –
- Chaleur industrielle ..... –
- Biogaz ..... –
- Gaz fossiles ..... –
- Charbon ..... –
- Fioul 4
- Autres ..... –

COGÉNÉRATION
- Présence de cogénération ..... non
- Production électrique totale (MWh) ..... –

ÉMISSIONS DE CO_2
- Contenu dans le réseau ..... 0,017 kg/kWh

96 % > EnR&R
4 % > ÉNERGIES FOSSILES

DECAZEVILLE
RÉSEAU DE DECAZEVILLE

MAÎTRE D'OUVRAGE
Commune de DecazeCommune
12300 DECAZEVILLE

SOCIÉTÉ GESTIONNAIRE
GDF Suez Énergie Services – COFELY Services
254 rue Léon Joulin BP 30613
31100 TOULOUSE

DESCRIPTION DU RÉSEAU
- Longueur du réseau (km) 2,3
- Équivalents-logements desservis 1 139
- Livraisons totales (MWh) 11 788

BOUQUET ÉNERGÉTIQUE (EN %)
- Biomasse 84
- Géothermie ..... –
- UVE (Unité de Valorisation énergétique) ..... –
- Chaleur industrielle ..... –
- Biogaz ..... –
- Gaz fossiles 16
- Charbon ..... –
- Fioul ..... –
- Autres ..... –

COGÉNÉRATION
- Présence de cogénération ..... non
- Production électrique totale (MWh) ..... –

ÉMISSIONS DE CO_2
- Contenu dans le réseau ..... 0,034 kg/kWh

84 % > EnR&R
16 % > ÉNERGIES FOSSILES

FIGEAC

RÉSEAU DE FIGEAC

MAÎTRE D'OUVRAGE

SYDED du Lot
Les Matalines
46150 CATUS

SOCIÉTÉ GESTIONNAIRE

SYDED du Lot
Les Matalines
46150 CATUS

DESCRIPTION DU RÉSEAU

- Longueur du réseau (km) 2
- Équivalents-logements desservis 128
- Livraisons totales (MWh) 1 253

BOUQUET ÉNERGÉTIQUE (EN %)

- Biomasse 97
- Géothermie ..... –
- UVE (Unité de Valorisation énergétique) ..... –
- Chaleur industrielle ..... –
- Biogaz ..... –
- Gaz fossiles ..... –
- Charbon ..... –
- Fioul 3
- Autres ..... –

COGÉNÉRATION

- Présence de cogénération ..... non
- Production électrique totale (MWh) ..... –

ÉMISSIONS DE CO_2

- Contenu dans le réseau ..... 0,010 kg/kWh

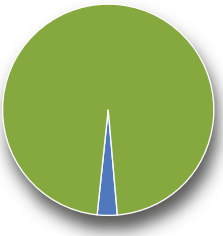

97 % > EnR&R
3 % > ÉNERGIES FOSSILES

GAILLAC

GAILLAC – ZAC DE POUILLE

MAÎTRE D'OUVRAGE

Syndicat Mixte TRIFYL
Les Courtials
81300 LABESSIÈRE-CANDEIL

SOCIÉTÉ GESTIONNAIRE

Syndicat Mixte TRIFYL
Les Courtials
81300 LABESSIÈRE-CANDEIL

DESCRIPTION DU RÉSEAU

- Longueur du réseau (km) 0,3
- Équivalents-logements desservis 81
- Livraisons totales (MWh) 634

BOUQUET ÉNERGÉTIQUE (EN %)

- Biomasse 85
- Géothermie ..... –
- UVE (Unité de Valorisation énergétique) ..... –
- Chaleur industrielle ..... –
- Biogaz ..... –
- Gaz fossiles 15
- Charbon ..... –
- Fioul ..... –
- Autres ..... –

COGÉNÉRATION

- Présence de cogénération ..... non
- Production électrique totale (MWh) ..... –

ÉMISSIONS DE CO_2

- Contenu dans le réseau ..... 0,037 kg/kWh

85 % > EnR&R
15 % > ÉNERGIES FOSSILES

GRAULHET
RÉSEAU DE GRAULHET

MAÎTRE D'OUVRAGE
Syndicat Mixte TRIFYL
Les Courtials
81300 LABESSIÈRE-CANDEIL

SOCIÉTÉ GESTIONNAIRE
Syndicat Mixte TRIFYL
Les Courtials
81300 LABESSIÈRE-CANDEIL

DESCRIPTION DU RÉSEAU
- Longueur du réseau (km) 2,4
- Équivalents-logements desservis 904
- Livraisons totales (MWh) 7 037

BOUQUET ÉNERGÉTIQUE (EN %)
- Biomasse 92
- Géothermie ..... –
- UVE (Unité de Valorisation énergétique) ..... –
- Chaleur industrielle ..... –
- Biogaz ..... –
- Gaz fossiles 8
- Charbon ..... –
- Fioul ..... –
- Autres ..... –

COGÉNÉRATION
- Présence de cogénération ..... non
- Production électrique totale (MWh) ..... –

ÉMISSIONS DE CO_2
- Contenu dans le réseau ..... 0,021 kg/kWh

92 % > EnR&R
8 % > ÉNERGIES FOSSILES

JUVIGNAC
ZAC DES CONSTELLATIONS

MAÎTRE D'OUVRAGE
ENGIE COFELY
35 avenue du XXe Corps – CS 20285
54005 NANCY CEDEX

SOCIÉTÉ GESTIONNAIRE
ENGIE COFELY
35, avenue du XXème Corps - CS 20285
54005 NANCY CEDEX

DESCRIPTION DU RÉSEAU
- Longueur du réseau (km) 1,6
- Équivalents-logements desservis 543
- Livraisons totales (MWh) 4 806

BOUQUET ÉNERGÉTIQUE (EN %)
- Biomasse 69
- Géothermie ..... –
- UVE (Unité de Valorisation énergétique) ..... –
- Chaleur industrielle ..... –
- Biogaz ..... –
- Gaz fossiles 31
- Charbon ..... –
- Fioul ..... –
- Autres ..... –

COGÉNÉRATION
- Présence de cogénération ..... non
- Production électrique totale (MWh) ..... –

ÉMISSIONS DE CO_2
- Contenu dans le réseau ..... 0,081 kg/kWh

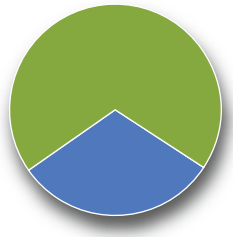

69 % > EnR&R
31 % > ÉNERGIES FOSSILES

LACAPELLE-MARIVAL
RÉSEAU DE LACAPELLE-MARIVAL

MAÎTRE D'OUVRAGE
SYDED du Lot
Les Matalines
46150 CATUS

SOCIÉTÉ GESTIONNAIRE
SYDED du Lot
Les Matalines
46150 CATUS

DESCRIPTION DU RÉSEAU
- Longueur du réseau (km) 3,7
- Équivalents-logements desservis 246
- Livraisons totales (MWh) 2 411

BOUQUET ÉNERGÉTIQUE (EN %)
- Biomasse 97
- Géothermie ..... –
- UVE (Unité de Valorisation énergétique) ..... –
- Chaleur industrielle ..... –
- Biogaz ..... –
- Gaz fossiles ..... –
- Charbon ..... –
- Fioul 3
- Autres ..... –

COGÉNÉRATION
- Présence de cogénération ..... non
- Production électrique totale (MWh) ..... –

ÉMISSIONS DE CO_2
- Contenu dans le réseau ..... 0,016 kg/kWh

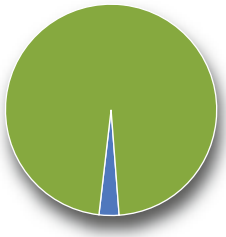

97 % > EnR&R
3 % > ÉNERGIES FOSSILES

LES QUATRE-ROUTES-DU-LOT
RÉSEAU DES 4 ROUTES DU LOT

MAÎTRE D'OUVRAGE
SYDED du Lot
Les Matalines
46150 CATUS

SOCIÉTÉ GESTIONNAIRE
SYDED du Lot
Les Matalines
46150 CATUS

DESCRIPTION DU RÉSEAU
- Longueur du réseau (km) 2,1
- Équivalents-logements desservis 68
- Livraisons totales (MWh) 669

BOUQUET ÉNERGÉTIQUE (EN %)
- Biomasse 97
- Géothermie ..... –
- UVE (Unité de Valorisation énergétique) ..... –
- Chaleur industrielle ..... –
- Biogaz ..... –
- Gaz fossiles ..... –
- Charbon ..... –
- Fioul 3
- Autres ..... –

COGÉNÉRATION
- Présence de cogénération ..... non
- Production électrique totale (MWh) ..... –

ÉMISSIONS DE CO_2
- Contenu dans le réseau ..... 0,02 kg/kWh

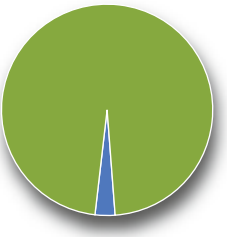

97 % > EnR&R
3 % > ÉNERGIES FOSSILES

LIVERNON
RÉSEAU DE LIVERNON

MAÎTRE D'OUVRAGE
SYDED du Lot
Les Matalines
46150 CATUS

SOCIÉTÉ GESTIONNAIRE
SYDED du Lot
Les Matalines
46150 CATUS

DESCRIPTION DU RÉSEAU
- Longueur du réseau (km) 1,3
- Équivalents-logements desservis 57
- Livraisons totales (MWh) 555

BOUQUET ÉNERGÉTIQUE (EN %)
- Biomasse 91
- Géothermie ..... –
- UVE (Unité de Valorisation énergétique) ..... –
- Chaleur industrielle ..... –
- Biogaz ..... –
- Gaz fossiles ..... –
- Charbon ..... –
- Fioul 9
- Autres ..... –

COGÉNÉRATION
- Présence de cogénération ..... non
- Production électrique totale (MWh) ..... –

ÉMISSIONS DE CO_2
- Contenu dans le réseau ..... 0,038 kg/kWh

91 % > EnR&R
9 % > ÉNERGIES FOSSILES

MAZAMET
CHAUFFAGE URBAIN DE MAZAMET

MAÎTRE D'OUVRAGE
Commune de Mazamet
81200 MAZAMET

SOCIÉTÉ GESTIONNAIRE
SCUM
4 bis, rue Françoise d'Eaubonne
31200 TOULOUSE

DESCRIPTION DU RÉSEAU
- Longueur du réseau (km) 3,5
- Équivalents-logements desservis 884
- Livraisons totales (MWh) 6 888

BOUQUET ÉNERGÉTIQUE (EN %)
- Biomasse 73
- Géothermie ..... –
- UVE (Unité de Valorisation énergétique) ..... –
- Chaleur industrielle ..... –
- Biogaz ..... –
- Gaz fossiles 27
- Charbon ..... –
- Fioul ..... –
- Autres ..... –

COGÉNÉRATION
- Présence de cogénération ..... non
- Production électrique totale (MWh) ..... –

ÉMISSIONS DE CO_2
- Contenu dans le réseau ..... 0,077 kg/kWh

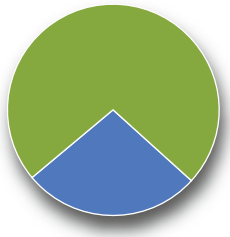

73 % > EnR&R
27 % > ÉNERGIES FOSSILES

MENDE
MENDE

MAÎTRE D'OUVRAGE
Commune de Mende
48000 MENDE

SOCIÉTÉ GESTIONNAIRE
TENDEM
1 rue Albert Cohen
13321 MARSEILLE CEDEX 16

DESCRIPTION DU RÉSEAU
- Longueur du réseau (km) 9,6
- Équivalents-logements desservis 1 579
- Livraisons totales (MWh) 16 349

BOUQUET ÉNERGÉTIQUE (EN %)
- Biomasse ..... –
- Géothermie ..... –
- UVE (Unité de Valorisation énergétique) ..... –
- Chaleur industrielle 100
- Biogaz ..... –
- Gaz fossiles ..... –
- Charbon ..... –
- Fioul ..... –
- Autres ..... –

COGÉNÉRATION
- Présence de cogénération ..... non
- Production électrique totale (MWh) ..... –

ÉMISSIONS DE CO_2
- Contenu dans le réseau ..... 0 kg/kWh

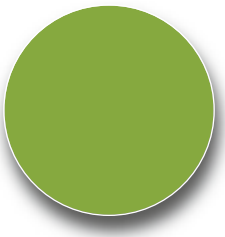

100 % > EnR&R

MONTPELLIER
POLYGONE ANTIGONE

MAÎTRE D'OUVRAGE
Commune de Montpellier
34000 MONTPELLIER

SOCIÉTÉ GESTIONNAIRE
SERM
Étoile Richter
34960 MONTPELLIER CEDEX 2

DESCRIPTION DU RÉSEAU
- Longueur du réseau (km) 9
- Équivalents-logements desservis 4 809
- Livraisons totales (MWh) 42 557

BOUQUET ÉNERGÉTIQUE (EN %)
- Biomasse 30
- Géothermie ..... –
- UVE (Unité de Valorisation énergétique) ..... –
- Chaleur industrielle ..... –
- Biogaz ..... –
- Gaz fossiles 61
- Charbon 6
- Fioul 3
- Autres ..... –

COGÉNÉRATION
- Présence de cogénération ..... oui
- Production électrique totale (MWh) . 31 405

ÉMISSIONS DE CO_2
- Contenu dans le réseau ..... 0,18 kg/kWh

30 % > EnR&R
70 % > ÉNERGIES FOSSILES

MONTPELLIER
ERNEST GRANIER

MAÎTRE D'OUVRAGE
Commune de Montpellier
34000 MONTPELLIER

SOCIÉTÉ GESTIONNAIRE
SERM
Étoile Richter
34960 MONTPELLIER CEDEX 2

DESCRIPTION DU RÉSEAU
- Longueur du réseau (km) 0,2
- Équivalents-logements desservis 86
- Livraisons totales (MWh) 765

BOUQUET ÉNERGÉTIQUE (EN %)
- Biomasse ..... -
- Géothermie ..... -
- UVE (Unité de Valorisation énergétique) ..... -
- Chaleur industrielle ..... -
- Biogaz ..... -
- Gaz fossiles 74
- Charbon ..... -
- Fioul ..... -
- Autres 26

COGÉNÉRATION
- Présence de cogénération ..... non
- Production électrique totale (MWh) ..... -

ÉMISSIONS DE CO_2
- Contenu dans le réseau ..... 0,159 kg/kWh

26 % > EnR&R
74 % > ÉNERGIES FOSSILES

MONTPELLIER
RÉSEAU DES UNIVERSITÉS

MAÎTRE D'OUVRAGE
Commune de Montpellier
34000 MONTPELLIER

SOCIÉTÉ GESTIONNAIRE
SERM
Étoile Richter
34960 MONTPELLIER CEDEX 2

DESCRIPTION DU RÉSEAU
- Longueur du réseau (km) 10
- Équivalents-logements desservis 2 871
- Livraisons totales (MWh) 25 406

BOUQUET ÉNERGÉTIQUE (EN %)
- Biomasse 86
- Géothermie ..... -
- UVE (Unité de Valorisation énergétique) ..... -
- Chaleur industrielle ..... -
- Biogaz ..... -
- Gaz fossiles 14
- Charbon ..... -
- Fioul ..... -
- Autres ..... -

COGÉNÉRATION
- Présence de cogénération ..... non
- Production électrique totale (MWh) ..... -

ÉMISSIONS DE CO_2
- Contenu dans le réseau ..... 0,034 kg/kWh

86 % > EnR&R
14 % > ÉNERGIES FOSSILES

MONTPELLIER
RÉSEAU ARCHE JACQUES CŒUR

MAÎTRE D'OUVRAGE
Commune de Montpellier
34000 MONTPELLIER

SOCIÉTÉ GESTIONNAIRE
SERM
Étoile Richter
34960 MONTPELLIER CEDEX 2

DESCRIPTION DU RÉSEAU
- Longueur du réseau (km) 0,3
- Équivalents-logements desservis 161
- Livraisons totales (MWh) 1 424

BOUQUET ÉNERGÉTIQUE (EN %)
- Biomasse ..... –
- Géothermie ..... –
- UVE (Unité de Valorisation énergétique) ..... –
- Chaleur industrielle ..... –
- Biogaz ..... –
- Gaz fossiles 100
- Charbon ..... –
- Fioul ..... –
- Autres ..... –

COGÉNÉRATION
- Présence de cogénération ..... non
- Production électrique totale (MWh) ..... –

ÉMISSIONS DE CO_2
- Contenu dans le réseau ..... 0,215 kg/kWh

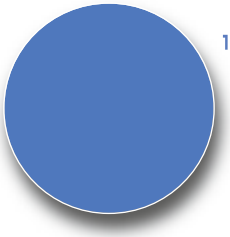

100 % > ÉNERGIES FOSSILES

MONTPELLIER
PORT MARIANNE/ODYSSEUM

MAÎTRE D'OUVRAGE
Commune de Montpellier
34000 MONTPELLIER

SOCIÉTÉ GESTIONNAIRE
SERM
Étoile Richter
34960 MONTPELLIER CEDEX 2

DESCRIPTION DU RÉSEAU
- Longueur du réseau (km) 6,2
- Équivalents-logements desservis 1 583
- Livraisons totales (MWh) 14 006

BOUQUET ÉNERGÉTIQUE (EN %)
- Biomasse 84
- Géothermie ..... –
- UVE (Unité de Valorisation énergétique) ..... –
- Chaleur industrielle ..... –
- Biogaz ..... –
- Gaz fossiles 16
- Charbon ..... –
- Fioul ..... –
- Autres ..... –

COGÉNÉRATION
- Présence de cogénération ..... non
- Production électrique totale (MWh) ..... –

ÉMISSIONS DE CO_2
- Contenu dans le réseau ..... 0,045 kg/kWh

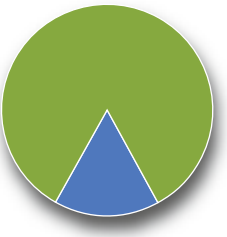

84 % > EnR&R
16 % > ÉNERGIES FOSSILES

MONTPELLIER
LES GRISETTES

MAÎTRE D'OUVRAGE
Commune de Montpellier
34000 MONTPELLIER

SOCIÉTÉ GESTIONNAIRE
SERM
Étoile Richter
34960 MONTPELLIER CEDEX 2

DESCRIPTION DU RÉSEAU
- Longueur du réseau (km) 2,8
- Équivalents-logements desservis 705
- Livraisons totales (MWh) 6 236

BOUQUET ÉNERGÉTIQUE (EN %)
- Biomasse ..... –
- Géothermie ..... –
- UVE (Unité de Valorisation énergétique) ..... –
- Chaleur industrielle 91
- Biogaz ..... –
- Gaz fossiles 9
- Charbon ..... –
- Fioul ..... –
- Autres ..... –

COGÉNÉRATION
- Présence de cogénération ..... non
- Production électrique totale (MWh) ..... –

ÉMISSIONS DE CO_2
- Contenu dans le réseau ..... 0,025 kg/kWh

91 % > EnR&R
9 % > ÉNERGIES FOSSILES

NARBONNE
ZAC SAINT-JEAN ET SAINT-PIERRE

MAÎTRE D'OUVRAGE
Commune de Narbonne
11100 NARBONNE

SOCIÉTÉ GESTIONNAIRE
SNDC
184 cours Lafayette
69441 LYON CEDEX 03

DESCRIPTION DU RÉSEAU
- Longueur du réseau (km) 2,5
- Équivalents-logements desservis 1 459
- Livraisons totales (MWh) 9 084

BOUQUET ÉNERGÉTIQUE (EN %)
- Biomasse 75
- Géothermie ..... –
- UVE (Unité de Valorisation énergétique) ..... –
- Chaleur industrielle ..... –
- Biogaz ..... –
- Gaz fossiles 25
- Charbon ..... –
- Fioul ..... –
- Autres ..... –

COGÉNÉRATION
- Présence de cogénération ..... non
- Production électrique totale (MWh) ..... –

ÉMISSIONS DE CO_2
- Contenu dans le réseau ..... 0,110 kg/kWh

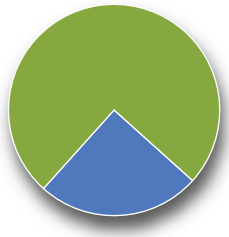

75 % > EnR&R
25 % > ÉNERGIES FOSSILES

NÎMES
QUARTIER OUEST

MAÎTRE D'OUVRAGE
Commune de Nîmes
30000 NÎMES

SOCIÉTÉ GESTIONNAIRE
NIMERGIE
1 rue de la Chaufferie
30000 NÎMES

DESCRIPTION DU RÉSEAU
- Longueur du réseau (km) 15
- Équivalents-logements desservis 10 831
- Livraisons totales (MWh) 80 004

BOUQUET ÉNERGÉTIQUE (EN %)
- Biomasse ..... –
- Géothermie ..... –
- UVE (Unité de Valorisation énergétique) 50
- Chaleur industrielle ..... –
- Biogaz ..... –
- Gaz fossiles 48
- Charbon ..... –
- Fioul 2
- Autres ..... –

COGÉNÉRATION
- Présence de cogénération ..... non
- Production électrique totale (MWh) ..... –

ÉMISSIONS DE CO_2
- Contenu dans le réseau ..... 0,131 kg/kWh

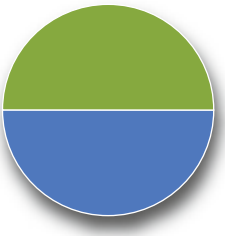

50 % > EnR&R
50 % > ÉNERGIES FOSSILES

NUZÉJOULS
RÉSEAU DE NUZÉJOULS

MAÎTRE D'OUVRAGE
Commune de Nuzéjouls
Le Bourg
46150 NUZÉJOULS

SOCIÉTÉ GESTIONNAIRE
MAIRIE DE NUZÉJOULS
Le Bourg
46150 NUZÉJOULS

DESCRIPTION DU RÉSEAU
- Longueur du réseau (km) 1,2
- Équivalents-logements desservis 77
- Livraisons totales (MWh) 755

BOUQUET ÉNERGÉTIQUE (EN %)
- Biomasse 95
- Géothermie ..... –
- UVE (Unité de Valorisation énergétique) .... –
- Chaleur industrielle ..... –
- Biogaz ..... –
- Gaz fossiles ..... –
- Charbon ..... –
- Fioul 5
- Autres ..... –

COGÉNÉRATION
- Présence de cogénération ..... non
- Production électrique totale (MWh) ..... –

ÉMISSIONS DE CO_2
- Contenu dans le réseau ..... 0,018 kg/kWh

95 % > EnR&R
5 % > ÉNERGIES FOSSILES

SAINT-GERMAIN-DU-BEL-AIR
RÉSEAU DE SAINT-GERMAIN-DU-BEL-AIR

MAÎTRE D'OUVRAGE
SYDED du Lot
Les Matalines
46150 CATUS

SOCIÉTÉ GESTIONNAIRE
SYDED du Lot
Les Matalines
46150 CATUS

DESCRIPTION DU RÉSEAU
- Longueur du réseau (km) 2,6
- Équivalents-logements desservis 126
- Livraisons totales (MWh) 1 230

BOUQUET ÉNERGÉTIQUE (EN %)
- Biomasse 96
- Géothermie ..... –
- UVE (Unité de Valorisation énergétique) ..... –
- Chaleur industrielle ..... –
- Biogaz ..... –
- Gaz fossiles ..... –
- Charbon ..... –
- Fioul 4
- Autres ..... –

COGÉNÉRATION
- Présence de cogénération ..... non
- Production électrique totale (MWh) ..... –

ÉMISSIONS DE CO_2
- Contenu dans le réseau ..... 0,016 kg/kWh

96 % > EnR&R
4 % > ÉNERGIES FOSSILES

SOUSCEYRAC
RÉSEAU DE SOUSCEYRAC

MAÎTRE D'OUVRAGE
SYDED du Lot
Les Matalines
46150 CATUS

SOCIÉTÉ GESTIONNAIRE
SYDED du Lot
Les Matalines
46150 CATUS

DESCRIPTION DU RÉSEAU
- Longueur du réseau (km) 4,3
- Équivalents-logements desservis 199
- Livraisons totales (MWh) 1 943

BOUQUET ÉNERGÉTIQUE (EN %)
- Biomasse 93
- Géothermie ..... –
- UVE (Unité de Valorisation énergétique) ..... –
- Chaleur industrielle ..... –
- Biogaz ..... –
- Gaz fossiles ..... –
- Charbon ..... –
- Fioul 7
- Autres ..... –

COGÉNÉRATION
- Présence de cogénération ..... non
- Production électrique totale (MWh) ..... –

ÉMISSIONS DE CO_2
- Contenu dans le réseau ..... 0,033 kg/kWh

93 % > EnR&R
7 % > ÉNERGIES FOSSILES

THÉGRA

RÉSEAU DE THÉGRA

MAÎTRE D'OUVRAGE
SYDED du Lot
Les Matalines
46150 CATUS

SOCIÉTÉ GESTIONNAIRE
SYDED du Lot
Les Matalines
46150 CATUS

DESCRIPTION DU RÉSEAU
- Longueur du réseau (km) 1,9
- Équivalents-logements desservis 58
- Livraisons totales (MWh) 566

BOUQUET ÉNERGÉTIQUE (EN %)
- Biomasse 96
- Géothermie ..... –
- UVE (Unité de Valorisation énergétique) ..... –
- Chaleur industrielle ..... –
- Biogaz ..... –
- Gaz fossiles ..... –
- Charbon ..... –
- Fioul 4
- Autres ..... –

COGÉNÉRATION
- Présence de cogénération ..... non
- Production électrique totale (MWh) ..... –

ÉMISSIONS DE CO_2
- Contenu dans le réseau ..... 0,021 kg/kWh

96 % > EnR&R
4 % > ÉNERGIES FOSSILES

TOULOUSE

RÉSEAU DE TOULOUSE MIRAIL

MAÎTRE D'OUVRAGE
Commune de Toulouse
31000 TOULOUSE

SOCIÉTÉ GESTIONNAIRE
ENERIANCE
1, chemin de Perpignan
31100 TOULOUSE

DESCRIPTION DU RÉSEAU
- Longueur du réseau (km) 29,1
- Équivalents-logements desservis 19 278
- Livraisons totales (MWh) 150 127

BOUQUET ÉNERGÉTIQUE (EN %)
- Biomasse ..... –
- Géothermie ..... –
- UVE (Unité de Valorisation énergétique) 100
- Chaleur industrielle ..... –
- Biogaz ..... –
- Gaz fossiles ..... –
- Charbon ..... –
- Fioul ..... –
- Autres ..... –

COGÉNÉRATION
- Présence de cogénération ..... non
- Production électrique totale (MWh) ..... –

ÉMISSIONS DE CO_2
- Contenu dans le réseau ..... 0 kg/kWh

100 % > EnR&R

TOULOUSE
CANCEROPÔLE

MAÎTRE D'OUVRAGE

SOCIÉTÉ GESTIONNAIRE

DESCRIPTION DU RÉSEAU
- Longueur du réseau (km) 1,5
- Équivalents-logements desservis 2 781
- Livraisons totales (MWh) 21 660

BOUQUET ÉNERGÉTIQUE (EN %)
- Biomasse ..... –
- Géothermie ..... –
- UVE (Unité de Valorisation énergétique) 92
- Chaleur industrielle ..... –
- Biogaz ..... –
- Gaz fossiles 8
- Charbon ..... –
- Fioul ..... –
- Autres ..... –

COGÉNÉRATION
- Présence de cogénération ..... non
- Production électrique totale (MWh) ..... –

ÉMISSIONS DE CO_2
- Contenu dans le réseau ..... 0,016 kg/kWh

92 % > EnR&R
8 % > ÉNERGIES FOSSILES

TOULOUSE
RÉSEAU « SAINT-EXUPÉRY »

MAÎTRE D'OUVRAGE
K/B

SOCIÉTÉ GESTIONNAIRE
ECOLIANE
37 avenue de Lattre de Tassigny
59350 SAINT-ANDRÉ

DESCRIPTION DU RÉSEAU
- Longueur du réseau (km) 1,2
- Équivalents-logements desservis 770
- Livraisons totales (MWh) 5 999

BOUQUET ÉNERGÉTIQUE (EN %)
- Biomasse 23
- Géothermie ..... –
- UVE (Unité de Valorisation énergétique) ..... –
- Chaleur industrielle ..... –
- Biogaz ..... –
- Gaz fossiles 42
- Charbon ..... –
- Fioul 35
- Autres ..... –

COGÉNÉRATION
- Présence de cogénération ..... non
- Production électrique totale (MWh) ..... –

ÉMISSIONS DE CO_2
- Contenu dans le réseau ..... 0,214 kg/kWh

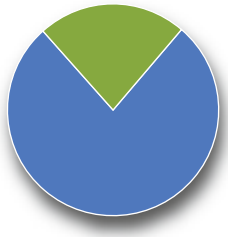

23 % > EnR&R
77 % > ÉNERGIES FOSSILES

TOULOUSE

ENSEMBLE UNIVERSITAIRE TOULOUSE RANGUEIL

MAÎTRE D'OUVRAGE

Chancellerie des universités – SGE
10 chemin des Maraichers
31400 TOULOUSE

SOCIÉTÉ GESTIONNAIRE

Chancellerie des universités – SGE
10 chemin des Maraichers
31400 TOULOUSE

DESCRIPTION DU RÉSEAU

- Longueur du réseau (km) 23
- Équivalents-logements desservis 5 817
- Livraisons totales (MWh) 45 298

BOUQUET ÉNERGÉTIQUE (EN %)

- Biomasse ..... –
- Géothermie ..... –
- UVE (Unité de Valorisation énergétique) ..... –
- Chaleur industrielle ..... –
- Biogaz ..... –
- Gaz fossiles 100
- Charbon ..... –
- Fioul ..... –
- Autres ..... –

COGÉNÉRATION

- Présence de cogénération ..... oui
- Production électrique totale (MWh) . 17 964

ÉMISSIONS DE CO_2

- Contenu dans le réseau ..... 0,222 kg/kWh



100 % > ÉNERGIES FOSSILES

VIC-EN-BIGORRE

RÉSEAU DE VIC-EN-BIGORRE

MAÎTRE D'OUVRAGE

Communauté des communes
de Vic-Montaner

SOCIÉTÉ GESTIONNAIRE

VMEB
Z.A. de la Herray
65500 VIC-EN-BIGORRE

DESCRIPTION DU RÉSEAU

- Longueur du réseau (km) 5,6
- Équivalents-logements desservis 898
- Livraisons totales (MWh) 7 099

BOUQUET ÉNERGÉTIQUE (EN %)

- Biomasse 65
- Géothermie ..... –
- UVE (Unité de Valorisation énergétique) ..... –
- Chaleur industrielle ..... –
- Biogaz ..... –
- Gaz fossiles 35
- Charbon ..... –
- Fioul ..... –
- Autres ..... –

COGÉNÉRATION

- Présence de cogénération ..... non
- Production électrique totale (MWh) ..... –

ÉMISSIONS DE CO_2

- Contenu dans le réseau ..... 0,099 kg/kWh

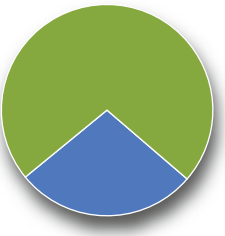

65 % > EnR&R
35 % > ÉNERGIES FOSSILES

PAYS DE LA LOIRE

26 RÉSEAUX

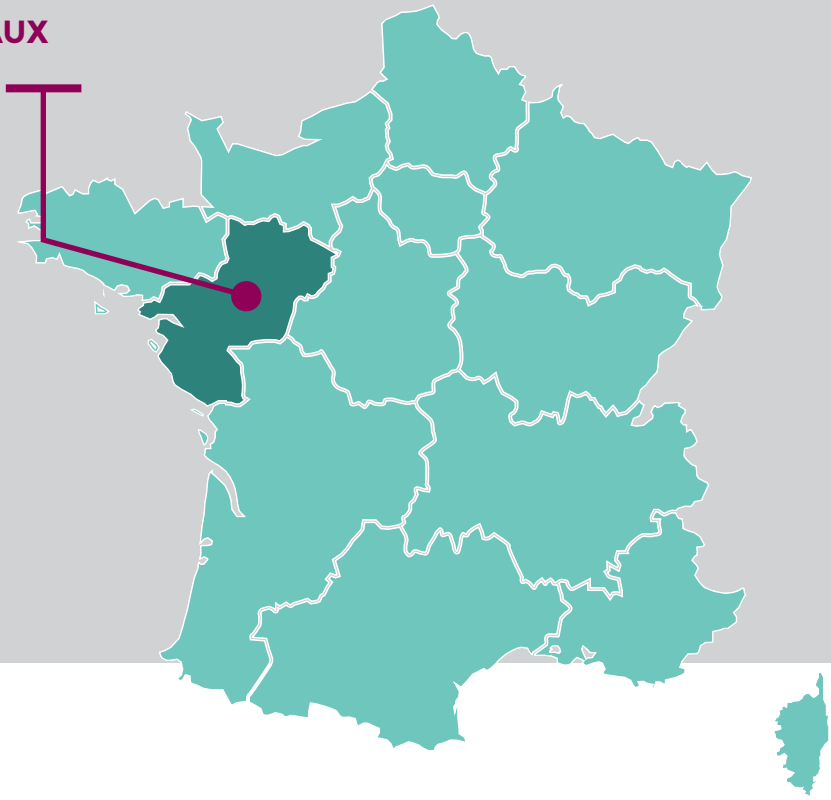

BOUQUET ÉNERGÉTIQUE

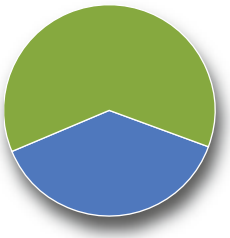

62 % > EnR&R

38 % > ÉNERGIES FOSSILES

LONGUEUR DES RÉSEAUX (km)	173
ÉQUIVALENTS-LOGEMENTS (nb)	64 575
LIVRAISONS TOTALES (GWh)	608
CONTENU EN CO2 MOYEN (kg/kWh)	0,066

ALLONNES
ZUP D'ALLONNES

MAÎTRE D'OUVRAGE
Commune d'Allones
72700 ALLONNES

SOCIÉTÉ GESTIONNAIRE
DALKIA
40 rue James Watt – Acticampus 4
37000 TOURS

DESCRIPTION DU RÉSEAU
- Longueur du réseau (km) 5,1
- Équivalents-logements desservis 3 269
- Livraisons totales (MWh) 30 150

BOUQUET ÉNERGÉTIQUE (EN %)
- Biomasse ..... –
- Géothermie ..... –
- UVE (Unité de Valorisation énergétique) . 93
- Chaleur industrielle ..... –
- Biogaz ..... –
- Gaz fossiles 7
- Charbon ..... –
- Fioul ..... –
- Autres ..... –

COGÉNÉRATION
- Présence de cogénération ..... non
- Production électrique totale (MWh) ..... –

ÉMISSIONS DE CO_2
- Contenu dans le réseau ..... 0,027 kg/kWh

93 % > EnR&R
7 % > ÉNERGIES FOSSILES

ANGERS
RÉSEAU D'ANGERS

MAÎTRE D'OUVRAGE
Commune d'Angers
Hôtel de Ville – Boulevard de la Résistance et de la Déportation
49000 ANGERS

SOCIÉTÉ GESTIONNAIRE
ROSEO
80 avenue du Général de Gaulle
92031 PARIS-LA-DEFENSE

DESCRIPTION DU RÉSEAU
- Longueur du réseau (km) 15,3
- Équivalents-logements desservis 6 139
- Livraisons totales (MWh) 56 704

BOUQUET ÉNERGÉTIQUE (EN %)
- Biomasse ..... –
- Géothermie ..... –
- UVE (Unité de Valorisation énergétique) ..... –
- Chaleur industrielle ..... –
- Biogaz ..... –
- Gaz fossiles 10
- Charbon ..... –
- Fioul ..... –
- Autres 90

COGÉNÉRATION
- Présence de cogénération ..... non
- Production électrique totale (MWh) ..... –

ÉMISSIONS DE CO_2
- Contenu dans le réseau ..... 0,027 kg/kWh

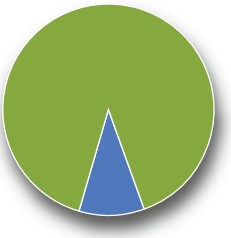

90 % > EnR&R
10 % > ÉNERGIES FOSSILES

ANGERS
ZUP JEANNE D'ARC – DÉROMÉDI

MAÎTRE D'OUVRAGE
SARL Jean-Luc Gaulon
49000 ANGERS

SOCIÉTÉ GESTIONNAIRE
DALKIA
40 rue James Watt - Acticampus 4
37000 TOURS

DESCRIPTION DU RÉSEAU
- Longueur du réseau (km) 2,4
- Équivalents-logements desservis 1 639
- Livraisons totales (MWh) 15 141

BOUQUET ÉNERGÉTIQUE (EN %)
- Biomasse ..... -
- Géothermie ..... -
- UVE (Unité de Valorisation énergétique) ..... -
- Chaleur industrielle ..... -
- Biogaz ..... -
- Gaz fossiles 100
- Charbon ..... -
- Fioul ..... -
- Autres ..... -

COGÉNÉRATION
- Présence de cogénération ..... oui
- Production électrique totale (MWh). 9 178

ÉMISSIONS DE CO_2
- Contenu dans le réseau ..... 0,213 kg/kWh



100 % > ÉNERGIES FOSSILES

ANGERS
CHU ANGERS

MAÎTRE D'OUVRAGE
Centre Hospitalier Universitaire
49000 ANGERS

SOCIÉTÉ GESTIONNAIRE
DALKIA
40 rue James Watt - Acticampus 4
37000 TOURS

DESCRIPTION DU RÉSEAU
- Longueur du réseau (km) 3,2
- Équivalents-logements desservis 3 678
- Livraisons totales (MWh) 33 973

BOUQUET ÉNERGÉTIQUE (EN %)
- Biomasse 81
- Géothermie ..... -
- UVE (Unité de Valorisation énergétique) ..... -
- Chaleur industrielle ..... -
- Biogaz ..... -
- Gaz fossiles 19
- Charbon ..... -
- Fioul ..... -
- Autres ..... -

COGÉNÉRATION
- Présence de cogénération ..... oui
- Production électrique totale (MWh) 9

ÉMISSIONS DE CO_2
- Contenu dans le réseau ..... 0,040 kg/kWh

81 % > EnR&R
19 % > ÉNERGIES FOSSILES

PAYS DE LA LOIRE

ANGERS
RÉSEAU D'ORGEMONT

MAÎTRE D'OUVRAGE
Commune d'Angers
Hôtel de Ville – Boulevard de la Résistance et de la Déportation
49000 ANGERS

SOCIÉTÉ GESTIONNAIRE
Dalkia Biomasse Angers
40 rue James Watt – Acticampus 4
37000 TOURS

DESCRIPTION DU RÉSEAU
- Longueur du réseau (km) 13,2
- Équivalents-logements desservis 9 246
- Livraisons totales (MWh) 85 406

BOUQUET ÉNERGÉTIQUE (EN %)
- Biomasse 87
- Géothermie ..... –
- UVE (Unité de Valorisation énergétique) ..... –
- Chaleur industrielle ..... –
- Biogaz ..... –
- Gaz fossiles 13
- Charbon ..... –
- Fioul ..... –
- Autres ..... –

COGÉNÉRATION
- Présence de cogénération ..... oui
- Production électrique totale (MWh) .. 49 043

ÉMISSIONS DE CO_2
- Contenu dans le réseau ..... 0 kg/kWh

87 % > EnR&R
13 % > ÉNERGIES FOSSILES

CHÂTEAUBRIANT
CHÂTEAUBRIANT

MAÎTRE D'OUVRAGE
Commune de Châteaubriant
44110 CHATEAUBRIANT

SOCIÉTÉ GESTIONNAIRE
Engie cofely

DESCRIPTION DU RÉSEAU
- Longueur du réseau (km) 9,2
- Équivalents-logements desservis 2 017
- Livraisons totales (MWh) 18 634

BOUQUET ÉNERGÉTIQUE (EN %)
- Biomasse 64
- Géothermie ..... –
- UVE (Unité de Valorisation énergétique) ..... –
- Chaleur industrielle ..... –
- Biogaz ..... –
- Gaz fossiles 36
- Charbon ..... –
- Fioul ..... –
- Autres ..... –

COGÉNÉRATION
- Présence de cogénération ..... non
- Production électrique totale (MWh) ..... –

ÉMISSIONS DE CO_2
- Contenu dans le réseau ..... 0,097 kg/kWh

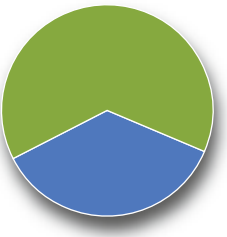

64 % > EnR&R
36 % > ÉNERGIES FOSSILES

COULAINES
BELLEVUE

MAÎTRE D'OUVRAGE
Commune de Coulaines
72190 COULAINES

SOCIÉTÉ GESTIONNAIRE
IDEX ÉNERGIES
72 avenue Jean-Baptiste Clément
92100 BOULOGNE-BILLANCOURT

DESCRIPTION DU RÉSEAU
- Longueur du réseau (km) 12
- Équivalents-logements desservis 1 141
- Livraisons totales (MWh) 10 527

BOUQUET ÉNERGÉTIQUE (EN %)
- Biomasse ..... -
- Géothermie ..... -
- UVE (Unité de Valorisation énergétique) ..... -
- Chaleur industrielle ..... -
- Biogaz ..... -
- Gaz fossiles 100
- Charbon ..... -
- Fioul ..... -
- Autres ..... -

COGÉNÉRATION
- Présence de cogénération ..... oui
- Production électrique totale (MWh) 6 390

ÉMISSIONS DE CO_2
- Contenu dans le réseau ..... 0,210 kg/kWh



100 % > ÉNERGIES FOSSILES

ÉCOUFLANT
RÉSEAU DE CHALEUR D'ÉCOUFLANT

MAÎTRE D'OUVRAGE
Commune d'Écouflant
49000 ÉCOUFLANT

SOCIÉTÉ GESTIONNAIRE
DALKIA
40 rue James Watt - Acticampus 4
37000 TOURS

DESCRIPTION DU RÉSEAU
- Longueur du réseau (km) 1
- Équivalents-logements desservis 90
- Livraisons totales (MWh) 835

BOUQUET ÉNERGÉTIQUE (EN %)
- Biomasse 90
- Géothermie ..... -
- UVE (Unité de Valorisation énergétique) ..... -
- Chaleur industrielle ..... -
- Biogaz ..... -
- Gaz fossiles 10
- Charbon ..... -
- Fioul ..... -
- Autres ..... -

COGÉNÉRATION
- Présence de cogénération ..... non
- Production électrique totale (MWh) ..... -

ÉMISSIONS DE CO_2
- Contenu dans le réseau ..... 0,027 kg/kWh

90 % > EnR&R
10 % > ÉNERGIES FOSSILES

LA ROCHE-SUR-YON
ZAD NORD-EST

MAÎTRE D'OUVRAGE
OPH VENDÉE HABITAT
28 rue Benjamin Franklin
85000 LA ROCHE-SUR-YON

SOCIÉTÉ GESTIONNAIRE
OPH VENDÉE HABITAT
28 rue Benjamin Franklin
85000 LA ROCHE-SUR-YON

DESCRIPTION DU RÉSEAU
- Longueur du réseau (km) 2
- Équivalents-logements desservis 842
- Livraisons totales (MWh) 7 976

BOUQUET ÉNERGÉTIQUE (EN %)
- Biomasse ..... –
- Géothermie ..... –
- UVE (Unité de Valorisation énergétique) ..... –
- Chaleur industrielle ..... –
- Biogaz ..... –
- Gaz fossiles 100
- Charbon ..... –
- Fioul ..... –
- Autres ..... –

COGÉNÉRATION
- Présence de cogénération ..... oui
- Production électrique totale (MWh) . 3 805

ÉMISSIONS DE CO_2
- Contenu dans le réseau ..... 0,200 kg/kWh



100 % > ÉNERGIES FOSSILES

LAVAL
ZUP DE NICOLAS

MAÎTRE D'OUVRAGE
Commune de Laval

SOCIÉTÉ GESTIONNAIRE
LAVAL ÉNERGIE NOUVELLE (LEN)

DESCRIPTION DU RÉSEAU
- Longueur du réseau (km) 7
- Équivalents-logements desservis 2 471
- Livraisons totales (MWh) 28 015

BOUQUET ÉNERGÉTIQUE (EN %)
- Biomasse ..... –
- Géothermie ..... –
- UVE (Unité de Valorisation énergétique) ..... –
- Chaleur industrielle ..... –
- Biogaz ..... –
- Gaz fossiles 54
- Charbon ..... –
- Fioul 5
- Autres 41

COGÉNÉRATION
- Présence de cogénération ..... non
- Production électrique totale (MWh) ..... –

ÉMISSIONS DE CO_2
- Contenu dans le réseau ..... 0,252 kg/kWh

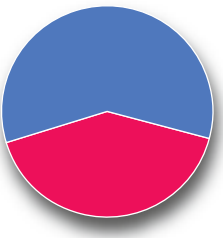

59 % > ÉNERGIES FOSSILES
41 % > AUTRES (hors EnR&R)

LE MANS
RÉSEAU DU MANS

MAÎTRE D'OUVRAGE
Communauté Urbaine du Mans
72000 LE MANS

SOCIÉTÉ GESTIONNAIRE
COFELY RÉSEAUX (SOCCRAM)
80 avenue du Général de Gaulle
92031 PARIS-LA-DÉFENSE

DESCRIPTION DU RÉSEAU
- Longueur du réseau (km) 9,8
- Équivalents-logements desservis 5 785
- Livraisons totales (MWh) 53 354

BOUQUET ÉNERGÉTIQUE (EN %)
- Biomasse ..... -
- Géothermie ..... -
- UVE (Unité de Valorisation énergétique) ..... -
- Chaleur industrielle ..... -
- Biogaz ..... -
- Gaz fossiles 100
- Charbon ..... -
- Fioul ..... -
- Autres ..... -

COGÉNÉRATION
- Présence de cogénération ..... oui
- Production électrique totale (MWh) ... 24 463

ÉMISSIONS DE CO_2
- Contenu dans le réseau ..... 0,278 kg/kWh



100 % > ÉNERGIES FOSSILES

LE MANS
PERCÉE CENTRALE

MAÎTRE D'OUVRAGE
Union des syndicats
Chaufferie Percée centrale
72000 LE MANS

SOCIÉTÉ GESTIONNAIRE
DALKIA
40 rue James Watt - Acticampus 4
37000 TOURS

DESCRIPTION DU RÉSEAU
- Longueur du réseau (km) 2
- Équivalents-logements desservis 1 413
- Livraisons totales (MWh) 13 030

BOUQUET ÉNERGÉTIQUE (EN %)
- Biomasse ..... -
- Géothermie ..... -
- UVE (Unité de Valorisation énergétique) ..... -
- Chaleur industrielle ..... -
- Biogaz ..... -
- Gaz fossiles 100
- Charbon ..... -
- Fioul ..... -
- Autres ..... -

COGÉNÉRATION
- Présence de cogénération ..... oui
- Production électrique totale (MWh) 7 164

ÉMISSIONS DE CO_2
- Contenu dans le réseau ..... 0,235 kg/kWh

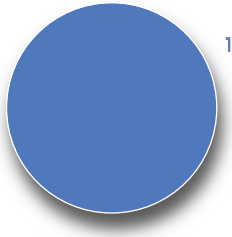

100 % > ÉNERGIES FOSSILES

LES HERBIERS

RÉSEAU LES HERBIERS

MAÎTRE D'OUVRAGE

Commune des Herbiers
85500 LES HERBIERS

SOCIÉTÉ GESTIONNAIRE

DALKIA
40 rue James Watt – Acticampus 4
37000 TOURS

DESCRIPTION DU RÉSEAU

- Longueur du réseau (km) 4
- Équivalents-logements desservis 292
- Livraisons totales (MWh) 2 762

BOUQUET ÉNERGÉTIQUE (EN %)

- Biomasse 82
- Géothermie ..... –
- UVE (Unité de Valorisation énergétique) ..... –
- Chaleur industrielle ..... –
- Biogaz ..... –
- Gaz fossiles 18
- Charbon ..... –
- Fioul ..... –
- Autres ..... –

COGÉNÉRATION

- Présence de cogénération ..... non
- Production électrique totale (MWh) ..... –

ÉMISSIONS DE CO_2

- Contenu dans le réseau ..... 0,047 kg/kWh

82 % > EnR&R
18 % > ÉNERGIES FOSSILES

NANTES

BEAULIEU MALAKOFF – VALORENA

MAÎTRE D'OUVRAGE

Communauté Urbaine de Nantes
44000 NANTES

SOCIÉTÉ GESTIONNAIRE

ERENA
26, 26B quai Francois Mitterand
44200 NANTES

DESCRIPTION DU RÉSEAU

- Longueur du réseau (km) 45,7
- Équivalents-logements desservis 14 617
- Livraisons totales (MWh) 138 484

BOUQUET ÉNERGÉTIQUE (EN %)

- Biomasse ..... –
- Géothermie ..... –
- UVE (Unité de Valorisation énergétique) 80
- Chaleur industrielle ..... –
- Biogaz ..... –
- Gaz fossiles 18
- Charbon ..... –
- Fioul 2
- Autres ..... –

COGÉNÉRATION

- Présence de cogénération ..... non
- Production électrique totale (MWh) ..... –

ÉMISSIONS DE CO_2

- Contenu dans le réseau ..... 0,060 kg/kWh

80 % > EnR&R
20 % > ÉNERGIES FOSSILES

NANTES
SITE DE LA CHANTRERIE

MAÎTRE D'OUVRAGE
AFUL La Chanterie
Rue Christian Pauc
44300 NANTES

SOCIÉTÉ GESTIONNAIRE
Engie cofely

DESCRIPTION DU RÉSEAU
- Longueur du réseau (km) 3,2
- Équivalents-logements desservis 1 094
- Livraisons totales (MWh) 10 361

BOUQUET ÉNERGÉTIQUE (EN %)
- Biomasse 68
- Géothermie ..... -
- UVE (Unité de Valorisation énergétique) ..... -
- Chaleur industrielle ..... -
- Biogaz ..... -
- Gaz fossiles 32
- Charbon ..... -
- Fioul ..... -
- Autres ..... -

COGÉNÉRATION
- Présence de cogénération ..... non
- Production électrique totale (MWh) ..... -

ÉMISSIONS DE CO_2
- Contenu dans le réseau ..... 0,079 kg/kWh

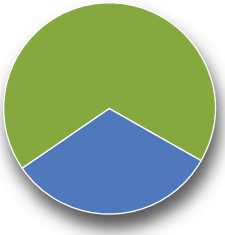

68 % > EnR&R
32 % > ÉNERGIES FOSSILES

NANTES
ZUP DE BELLEVUE SAINT-HERBLAIN

MAÎTRE D'OUVRAGE
Communauté Urbaine de Nantes
44000 NANTES

SOCIÉTÉ GESTIONNAIRE
NADIC
5A Chemin de la Chatterie
44800 SAINT-HERBLAIN

DESCRIPTION DU RÉSEAU
- Longueur du réseau (km) 20,3
- Équivalents-logements desservis 7 215
- Livraisons totales (MWh) 68 358

BOUQUET ÉNERGÉTIQUE (EN %)
- Biomasse 65
- Géothermie ..... -
- UVE (Unité de Valorisation énergétique) ..... -
- Chaleur industrielle ..... -
- Biogaz ..... -
- Gaz fossiles 35
- Charbon ..... -
- Fioul ..... -
- Autres ..... -

COGÉNÉRATION
- Présence de cogénération ..... oui
- Production électrique totale (MWh) 19

ÉMISSIONS DE CO_2
- Contenu dans le réseau ..... 0,077 kg/kWh

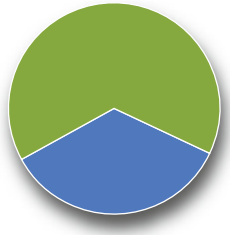

65 % > EnR&R
35 % > ÉNERGIES FOSSILES

REZÉ

AFUL REZÉ-CHÂTEAU

MAÎTRE D'OUVRAGE
IDEX ÉNERGIES
1 rue Pierre Anne
44340 BOUGUENAIS

SOCIÉTÉ GESTIONNAIRE
IDEX ÉNERGIES Agence De Nantes
1 rue Pierre Anne
44340 BOUGUENAIS

DESCRIPTION DU RÉSEAU
- Longueur du réseau (km) 6,6
- Équivalents-logements desservis 1 303
- Livraisons totales (MWh) 12 349

BOUQUET ÉNERGÉTIQUE (EN %)
- Biomasse 51
- Géothermie ..... -
- UVE (Unité de Valorisation énergétique) ..... -
- Chaleur industrielle ..... -
- Biogaz ..... -
- Gaz fossiles 49
- Charbon ..... -
- Fioul ..... -
- Autres ..... -

COGÉNÉRATION
- Présence de cogénération ..... non
- Production électrique totale (MWh) ..... -

ÉMISSIONS DE CO_2
- Contenu dans le réseau ..... 0,142 kg/kWh

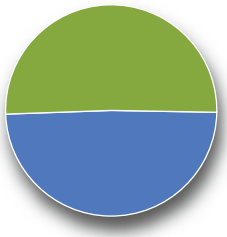

51 % > EnR&R
49 % > ÉNERGIES FOSSILES

SAINTE-LUCE-SUR-LOIRE

RÉSEAU ZAC DE LA MINAIS

MAÎTRE D'OUVRAGE
Nantes Métropole

SOCIÉTÉ GESTIONNAIRE
IDEX BOIS ÉNERGIE DE LA MINAIS
1 rue Pierre Anne
44340 BOUGUENAIS

DESCRIPTION DU RÉSEAU
- Longueur du réseau (km) 1,5
- Équivalents-logements desservis 184
- Livraisons totales (MWh) 1 746

BOUQUET ÉNERGÉTIQUE (EN %)
- Biomasse 17
- Géothermie ..... -
- UVE (Unité de Valorisation énergétique) ..... -
- Chaleur industrielle ..... -
- Biogaz ..... -
- Gaz fossiles 83
- Charbon ..... -
- Fioul ..... -
- Autres ..... -

COGÉNÉRATION
- Présence de cogénération ..... non
- Production électrique totale (MWh) ..... -

ÉMISSIONS DE CO_2
- Contenu dans le réseau ..... 0,242 kg/kWh

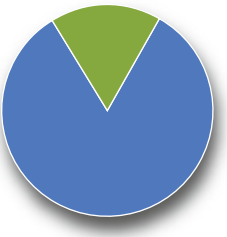

17 % > EnR&R
83 % > ÉNERGIES FOSSILES

SAINT-HILAIRE-DU-MAINE
LOTISSEMENT LES LILAS

MAÎTRE D'OUVRAGE
Valophis Habitat Oph du Val de Marne
81 rue du Pont de Créteil
94100 SAINT-MAUR-DES-FOSSÉS

SOCIÉTÉ GESTIONNAIRE
Commune de St-Hilaire-du-Maine
18 rue des Landes
53380 SAINT-HILAIRE-DU-MAINE

DESCRIPTION DU RÉSEAU
- Longueur du réseau (km) 0,7
- Équivalents-logements desservis 10
- Livraisons totales (MWh) 116

BOUQUET ÉNERGÉTIQUE (EN %)
- Biomasse 100
- Géothermie ..... -
- UVE (Unité de Valorisation énergétique) ..... -
- Chaleur industrielle ..... -
- Biogaz ..... -
- Gaz fossiles ..... -
- Charbon ..... -
- Fioul ..... -
- Autres ..... -

COGÉNÉRATION
- Présence de cogénération ..... non
- Production électrique totale (MWh) ..... -

ÉMISSIONS DE CO_2
- Contenu dans le réseau ..... 0 kg/kWh

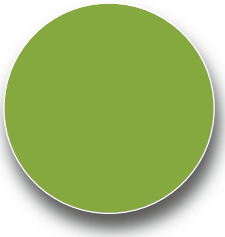

100 % > EnR&R

SAINT-JEAN-DE-BOISEAU
RÉSEAU DE SAINT-JEAN-DE-BOISEAU

MAÎTRE D'OUVRAGE
Nantes Métropole

SOCIÉTÉ GESTIONNAIRE
IDEX ÉNERGIES Agence de Nantes
1 rue Pierre Anne
44340 BOUGUENAIS

DESCRIPTION DU RÉSEAU
- Longueur du réseau (km) 2
- Équivalents-logements desservis 102
- Livraisons totales (MWh) 968

BOUQUET ÉNERGÉTIQUE (EN %)
- Biomasse 83
- Géothermie ..... -
- UVE (Unité de Valorisation énergétique) ..... -
- Chaleur industrielle ..... -
- Biogaz ..... -
- Gaz fossiles 17
- Charbon ..... -
- Fioul ..... -
- Autres ..... -

COGÉNÉRATION
- Présence de cogénération ..... non
- Production électrique totale (MWh) ..... -

ÉMISSIONS DE CO_2
- Contenu dans le réseau ..... 0,073 kg/kWh

83 % > EnR&R
17 % > ÉNERGIES FOSSILES

SAUMUR
CHEMIN VERT

MAÎTRE D'OUVRAGE
Commune de Saumur
49400 SAUMUR

SOCIÉTÉ GESTIONNAIRE
DALKIA
40 rue James Watt – Acticampus 4
37000 TOURS

DESCRIPTION DU RÉSEAU
- Longueur du réseau (km) 3,2
- Équivalents-logements desservis 1 486
- Livraisons totales (MWh) 13 727

BOUQUET ÉNERGÉTIQUE (EN %)
- Biomasse 76
- Géothermie ..... –
- UVE (Unité de Valorisation énergétique) ..... –
- Chaleur industrielle ..... –
- Biogaz ..... –
- Gaz fossiles 24
- Charbon ..... –
- Fioul ..... –
- Autres ..... –

COGÉNÉRATION
- Présence de cogénération ..... non
- Production électrique totale (MWh) ..... –

ÉMISSIONS DE CO_2
- Contenu dans le réseau ..... 0,052 kg/kWh

76 % > EnR&R
24 % > ÉNERGIES FOSSILES

PROVENCE-ALPES CÔTE D'AZUR

23 RÉSEAUX

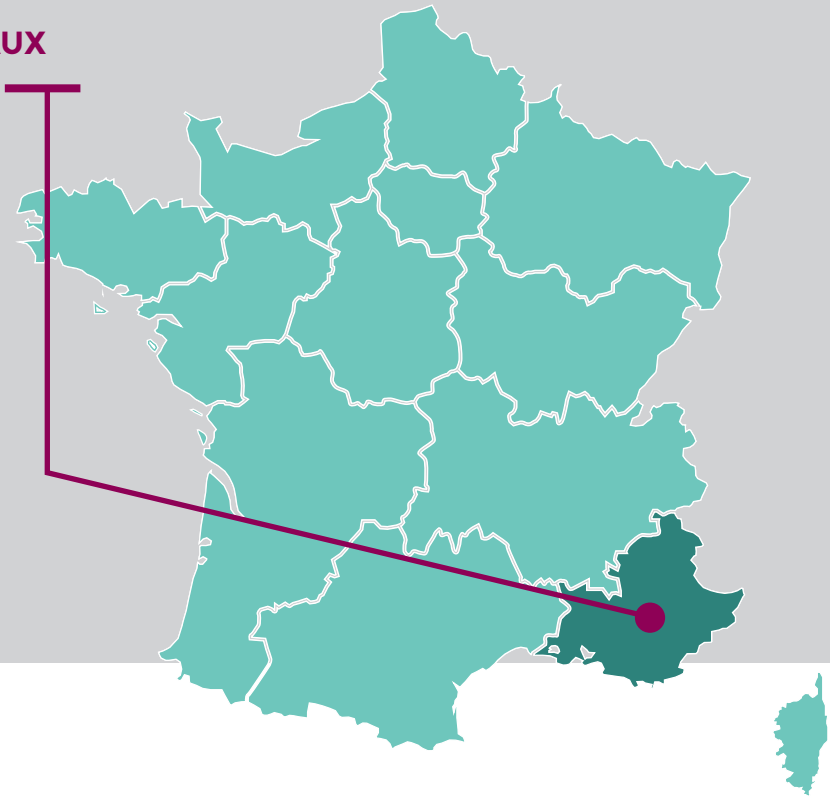

BOUQUET ÉNERGÉTIQUE

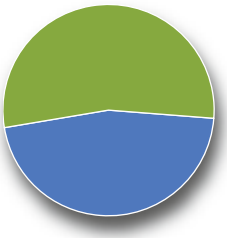

54 % > EnR&R
46 % > ÉNERGIES FOSSILES

LONGUEUR DES RÉSEAUX (km)	103
ÉQUIVALENTS-LOGEMENTS (nb)	28 149
LIVRAISONS TOTALES (GWh)	338
CONTENU EN CO2 MOYEN (kg/kWh)	0,101

AIX-EN-PROVENCE

AIX-EN-PROVENCE

MAÎTRE D'OUVRAGE

Aix-en-Provence Énergie Environnement
ZUP d'Encagnane – 43, avenue Jean Giono
13090 AIX-EN-PROVENCE

SOCIÉTÉ GESTIONNAIRE

ENGIE COFELY- Agence Alpes Provence
ZA les Chabauds Nord – 64, rue Eugéne
13320 BOUC-BEL-AIR

DESCRIPTION DU RÉSEAU

- Longueur du réseau (km) 14,5
- Équivalents-logements desservis ..... –
- Livraisons totales (MWh) 66 020

BOUQUET ÉNERGÉTIQUE (EN %)

- Biomasse 69
- Géothermie ..... –
- UVE (Unité de Valorisation énergétique) ..... –
- Chaleur industrielle ..... –
- Biogaz ..... –
- Gaz fossiles 31
- Charbon ..... –
- Fioul ..... –
- Autres ..... –

COGÉNÉRATION

- Présence de cogénération ..... oui
- Production électrique totale (MWh) 16 000

ÉMISSIONS DE CO_2

- Contenu dans le réseau ..... 0,055 kg/kWh

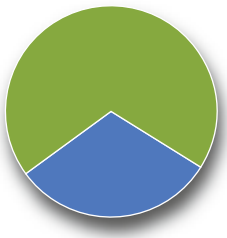

69 % > EnR&R
31 % > ÉNERGIES FOSSILES

ALLOS

RÉSEAU COMMUNAL D'ALLOS

MAÎTRE D'OUVRAGE

Commune d'Allos
04260 ALLOS

SOCIÉTÉ GESTIONNAIRE

DESCRIPTION DU RÉSEAU

- Longueur du réseau (km) 1
- Équivalents-logements desservis 32
- Livraisons totales (MWh) 334

BOUQUET ÉNERGÉTIQUE (EN %)

- Biomasse 100
- Géothermie ..... –
- UVE (Unité de Valorisation énergétique) ..... –
- Chaleur industrielle ..... –
- Biogaz ..... –
- Gaz fossiles ..... –
- Charbon ..... –
- Fioul ..... –
- Autres ..... –

COGÉNÉRATION

- Présence de cogénération ..... non
- Production électrique totale (MWh) ..... –

ÉMISSIONS DE CO_2

- Contenu dans le réseau ..... 0 kg/kWh

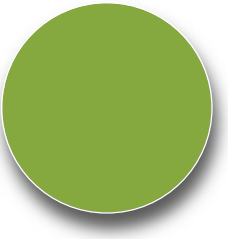

100 % > EnR&R

AVIGNON
LE TRIENNAL

MAÎTRE D'OUVRAGE
OPHLM de la Commune d'Avignon
84000 AVIGNON

SOCIÉTÉ GESTIONNAIRE
DALKIA LYON
184 cours La Fayette
69003 LYON

DESCRIPTION DU RÉSEAU
- Longueur du réseau (km) 2
- Équivalents-logements desservis ..... –
- Livraisons totales (MWh) 13 975

BOUQUET ÉNERGÉTIQUE (EN %)
- Biomasse ..... –
- Géothermie ..... –
- UVE (Unité de Valorisation énergétique) ..... –
- Chaleur industrielle ..... –
- Biogaz ..... –
- Gaz fossiles 100
- Charbon ..... –
- Fioul ..... –
- Autres ..... –

COGÉNÉRATION
- Présence de cogénération ..... oui
- Production électrique totale (MWh) .. 10 041

ÉMISSIONS DE CO_2
- Contenu dans le réseau ..... 0,196 kg/kWh



100 % > ÉNERGIES FOSSILES

BARCELONNETTE
RÉSEAU COMMUNAL DE BARCELONNETTE

MAÎTRE D'OUVRAGE
Commune de Barcelonnette
Hotel de ville – Place Valle de Bravo
04400 BARCELONNETTE

SOCIÉTÉ GESTIONNAIRE
DALKIA
37 avenue de Lattre de Tassigny
59350 SAINT-ANDRÉ

DESCRIPTION DU RÉSEAU
- Longueur du réseau (km) 29
- Équivalents-logements desservis 153
- Livraisons totales (MWh) 1 740

BOUQUET ÉNERGÉTIQUE (EN %)
- Biomasse 80
- Géothermie ..... –
- UVE (Unité de Valorisation énergétique) ..... –
- Chaleur industrielle ..... –
- Biogaz ..... –
- Gaz fossiles 20
- Charbon ..... –
- Fioul ..... –
- Autres ..... –

COGÉNÉRATION
- Présence de cogénération ..... non
- Production électrique totale (MWh) ..... –

ÉMISSIONS DE CO_2
- Contenu dans le réseau ..... 0,078 kg/kWh

80 % > EnR&R
20 % > ÉNERGIES FOSSILES

CANNES
RANGUIN

MAÎTRE D'OUVRAGE
ASL Val de Ranguin

SOCIÉTÉ GESTIONNAIRE
DALKIA LYON
184 cours La Fayette
69003 LYON

DESCRIPTION DU RÉSEAU
- Longueur du réseau (km) 1,6
- Équivalents-logements desservis 1 441
- Livraisons totales (MWh) 8 295

BOUQUET ÉNERGÉTIQUE (EN %)
- Biomasse 61
- Géothermie ..... –
- UVE (Unité de Valorisation énergétique) ..... –
- Chaleur industrielle ..... –
- Biogaz ..... –
- Gaz fossiles 39
- Charbon ..... –
- Fioul ..... –
- Autres ..... –

COGÉNÉRATION
- Présence de cogénération ..... non
- Production électrique totale (MWh) ..... –

ÉMISSIONS DE CO_2
- Contenu dans le réseau ..... 0,106 kg/kWh

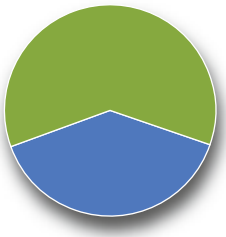

61 % > EnR&R
39 % > ÉNERGIES FOSSILES

CASTELLANE
RÉSEAU COMMUNAL DE CASTELLANE

MAÎTRE D'OUVRAGE
Commune de Castellane
Place Marcel Sauvaire
04120 CASTELLANE

SOCIÉTÉ GESTIONNAIRE
Commune de Castellane
place Marcel Sauvaire
04120 CASTELLANE

DESCRIPTION DU RÉSEAU
- Longueur du réseau (km) 0,6
- Équivalents-logements desservis 117
- Livraisons totales (MWh) 1 215

BOUQUET ÉNERGÉTIQUE (EN %)
- Biomasse ..... –
- Géothermie ..... –
- UVE (Unité de Valorisation énergétique) ..... –
- Chaleur industrielle ..... –
- Biogaz ..... –
- Gaz fossiles ..... –
- Charbon 100
- Fioul ..... –
- Autres ..... –

COGÉNÉRATION
- Présence de cogénération ..... non
- Production électrique totale (MWh) ..... –

ÉMISSIONS DE CO_2
- Contenu dans le réseau ..... 0,342 kg/kWh



100 % > ÉNERGIES FOSSILES

COUDOUX

RÉSEAUX COMMUNAL DE COUDOUX

MAÎTRE D'OUVRAGE

Commune de Coudoux
Place Jean Lapierre
13111 COUDOUX

SOCIÉTÉ GESTIONNAIRE

RÉGIE RCBC
Hôtel de Ville – Place Jean Lapierre
13111 COUDOUX

DESCRIPTION DU RÉSEAU

- Longueur du réseau (km) 0,3
- Équivalents-logements desservis ..... –
- Livraisons totales (MWh) 796

BOUQUET ÉNERGÉTIQUE (EN %)

- Biomasse 70
- Géothermie ..... –
- UVE (Unité de Valorisation énergétique) ..... –
- Chaleur industrielle ..... –
- Biogaz ..... –
- Gaz fossiles 30
- Charbon ..... –
- Fioul ..... –
- Autres ..... –

COGÉNÉRATION

- Présence de cogénération ..... non
- Production électrique totale (MWh) ..... –

ÉMISSIONS DE CO_2

- Contenu dans le réseau ..... 0,083 kg/kWh

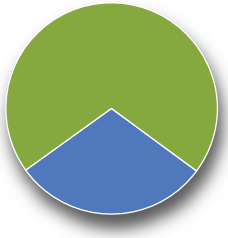

70 % > EnR&R
30 % > ÉNERGIES FOSSILES

EMBRUN

RÉSEAU DE CHALEUR BOIS DELAROCHE

MAÎTRE D'OUVRAGE

Régie Bois Énergie d'Embrun
Hôtel de ville
05200 EMBRUN

SOCIÉTÉ GESTIONNAIRE

RÉGIE BOIS ÉNERGIE D'EMBRUN
Hôtel de ville
05200 EMBRUN

DESCRIPTION DU RÉSEAU

- Longueur du réseau (km) 0,8
- Équivalents-logements desservis 92
- Livraisons totales (MWh) 1 044

BOUQUET ÉNERGÉTIQUE (EN %)

- Biomasse 95
- Géothermie ..... –
- UVE (Unité de Valorisation énergétique) ..... –
- Chaleur industrielle ..... –
- Biogaz ..... –
- Gaz fossiles ..... –
- Charbon ..... –
- Fioul 5
- Autres ..... –

COGÉNÉRATION

- Présence de cogénération ..... non
- Production électrique totale (MWh) ..... –

ÉMISSIONS DE CO_2

- Contenu dans le réseau ..... 0,017 kg/kWh

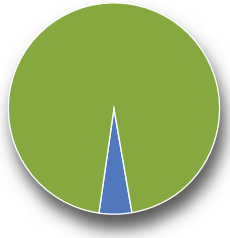

95 % > EnR&R
5 % > ÉNERGIES FOSSILES

EMBRUN
QUARTIER GARE

MAÎTRE D'OUVRAGE
Régie Bois Énergie d'Embrun
Hôtel de ville
05200 EMBRUN

SOCIÉTÉ GESTIONNAIRE
RÉGIE BOIS ÉNERGIE D'EMBRUN
Hôtel de ville
05200 EMBRUN

DESCRIPTION DU RÉSEAU
- Longueur du réseau (km) 2,4
- Équivalents-logements desservis 428
- Livraisons totales (MWh) 4 870

BOUQUET ÉNERGÉTIQUE (EN %)
- Biomasse 98
- Géothermie ..... –
- UVE (Unité de Valorisation énergétique) ..... –
- Chaleur industrielle ..... –
- Biogaz ..... –
- Gaz fossiles ..... –
- Charbon ..... –
- Fioul 2
- Autres ..... –

COGÉNÉRATION
- Présence de cogénération ..... non
- Production électrique totale (MWh) ..... –

ÉMISSIONS DE CO_2
- Contenu dans le réseau ..... 0,006 kg/kWh

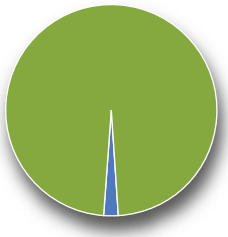

98 % > EnR&R
2 % > ÉNERGIES FOSSILES

ISTRES
LA BAYANNE

MAÎTRE D'OUVRAGE
SNI

SOCIÉTÉ GESTIONNAIRE
IDEX ÉNERGIES

DESCRIPTION DU RÉSEAU
- Longueur du réseau (km) 0,8
- Équivalents-logements desservis ..... –
- Livraisons totales (MWh) 3 680

BOUQUET ÉNERGÉTIQUE (EN %)
- Biomasse 20
- Géothermie ..... –
- UVE (Unité de Valorisation énergétique) ..... –
- Chaleur industrielle ..... –
- Biogaz ..... –
- Gaz fossiles 80
- Charbon ..... –
- Fioul ..... –
- Autres ..... –

COGÉNÉRATION
- Présence de cogénération ..... non
- Production électrique totale (MWh) ..... –

ÉMISSIONS DE CO_2
- Contenu dans le réseau ..... 0,245 kg/kWh

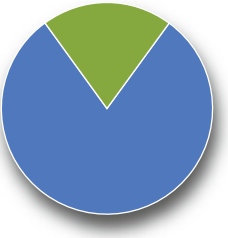

20 % > EnR&R
80 % > ÉNERGIES FOSSILES

LA SEYNE-SUR-MER
BERTHE

MAÎTRE D'OUVRAGE
Zéphire
Chemin Gaëtan Gastaldo - Quartier L'Escaillon
83200 TOULON

SOCIÉTÉ GESTIONNAIRE
IDEX ÉNERGIES

DESCRIPTION DU RÉSEAU
- Longueur du réseau (km) 7,6
- Équivalents-logements desservis 664
- Livraisons totales (MWh) 4 088

BOUQUET ÉNERGÉTIQUE (EN %)
- Biomasse ..... -
- Géothermie ..... -
- UVE (Unité de Valorisation énergétique) 69
- Chaleur industrielle ..... -
- Biogaz ..... -
- Gaz fossiles 31
- Charbon ..... -
- Fioul ..... -
- Autres ..... -

COGÉNÉRATION
- Présence de cogénération ..... non
- Production électrique totale (MWh) ..... -

ÉMISSIONS DE CO_2
- Contenu dans le réseau ..... 0,095 kg/kWh

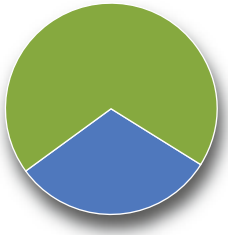

69 % > EnR&R
31 % > ÉNERGIES FOSSILES

MANOSQUE
RCU MANOSQUE ZAC CHANTEPRUNIER

MAÎTRE D'OUVRAGE

SOCIÉTÉ GESTIONNAIRE
CALO REM
Zac Chanteprunier
04100 MANOSQUE

DESCRIPTION DU RÉSEAU
- Longueur du réseau (km) 1,6
- Équivalents-logements desservis 722
- Livraisons totales (MWh) 7 508

BOUQUET ÉNERGÉTIQUE (EN %)
- Biomasse 79
- Géothermie ..... -
- UVE (Unité de Valorisation énergétique) ..... -
- Chaleur industrielle ..... -
- Biogaz ..... -
- Gaz fossiles 21
- Charbon ..... -
- Fioul ..... -
- Autres ..... -

COGÉNÉRATION
- Présence de cogénération ..... non
- Production électrique totale (MWh) ..... -

ÉMISSIONS DE CO_2
- Contenu dans le réseau ..... 0,051 kg/kWh

79 % > EnR&R
21 % > ÉNERGIES FOSSILES

PROVENCE-ALPES-CÔTE D'AZUR

MARSEILLE
LUMINY

MAÎTRE D'OUVRAGE
Université de Provence

SOCIÉTÉ GESTIONNAIRE
DALKIA LYON
184 cours La Fayette
69003 LYON

DESCRIPTION DU RÉSEAU
- Longueur du réseau (km) 2,3
- Équivalents-logements desservis ..... –
- Livraisons totales (MWh) 8 491

BOUQUET ÉNERGÉTIQUE (EN %)
- Biomasse ..... –
- Géothermie ..... –
- UVE (Unité de Valorisation énergétique) ..... –
- Chaleur industrielle ..... –
- Biogaz ..... –
- Gaz fossiles 100
- Charbon ..... –
- Fioul ..... –
- Autres ..... –

COGÉNÉRATION
- Présence de cogénération ..... non
- Production électrique totale (MWh) ..... –

ÉMISSIONS DE CO_2
- Contenu dans le réseau ..... 0,209 kg/kWh



100 % > ÉNERGIES FOSSILES

MARTIGUES
ZAC PARADIS – SAINT-ROCH

MAÎTRE D'OUVRAGE
Commune de Martigues
13500 MARTIGUES

SOCIÉTÉ GESTIONNAIRE
CORIANCE Martigues Paradis Saint-Roch
Le Mercure C
13851 AIX-EN-PROVENCE CEDEX 3

DESCRIPTION DU RÉSEAU
- Longueur du réseau (km) 2,6
- Équivalents-logements desservis ..... –
- Livraisons totales (MWh) 13 260

BOUQUET ÉNERGÉTIQUE (EN %)
- Biomasse ..... –
- Géothermie ..... –
- UVE (Unité de Valorisation énergétique) ..... –
- Chaleur industrielle ..... –
- Biogaz ..... –
- Gaz fossiles 100
- Charbon ..... –
- Fioul ..... –
- Autres ..... –

COGÉNÉRATION
- Présence de cogénération ..... oui
- Production électrique totale (MWh) 13 290

ÉMISSIONS DE CO_2
- Contenu dans le réseau ..... 0,245 kg/kWh



100 % > ÉNERGIES FOSSILES

MARTIGUES
ZAC CANTO PERDRIX

MAÎTRE D'OUVRAGE
Commune de Martigues
13500 MARTIGUES

SOCIÉTÉ GESTIONNAIRE
CPE
184 cours La Fayette
69003 LYON

DESCRIPTION DU RÉSEAU
- Longueur du réseau (km) 3
- Équivalents-logements desservis ..... –
- Livraisons totales (MWh) 12 294

BOUQUET ÉNERGÉTIQUE (EN %)
- Biomasse 11
- Géothermie ..... –
- UVE (Unité de Valorisation énergétique) ..... –
- Chaleur industrielle ..... –
- Biogaz ..... –
- Gaz fossiles 89
- Charbon ..... –
- Fioul ..... –
- Autres ..... –

COGÉNÉRATION
- Présence de cogénération ..... oui
- Production électrique totale (MWh). 6 421

ÉMISSIONS DE CO_2
- Contenu dans le réseau ..... 0,269 kg/kWh

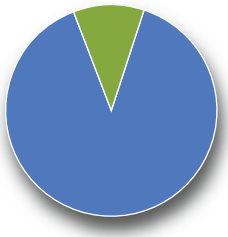

11 % > EnR&R
89 % > ÉNERGIES FOSSILES

NICE
SONITHERM – RÉSEAU DE L'ARIANE

MAÎTRE D'OUVRAGE
Commune de Nice
06000 NICE

SOCIÉTÉ GESTIONNAIRE
SONITHERM
33 route de l'Ariane
06000 NICE

DESCRIPTION DU RÉSEAU
- Longueur du réseau (km) 19,5
- Équivalents-logements desservis ... 17 983
- Livraisons totales (MWh) 103 525

BOUQUET ÉNERGÉTIQUE (EN %)
- Biomasse ..... –
- Géothermie ..... –
- UVE (Unité de Valorisation énergétique) 99
- Chaleur industrielle ..... –
- Biogaz ..... –
- Gaz fossiles ..... –
- Charbon ..... –
- Fioul 1
- Autres ..... –

COGÉNÉRATION
- Présence de cogénération ..... non
- Production électrique totale (MWh) ..... –

ÉMISSIONS DE CO_2
- Contenu dans le réseau ..... 0,005 kg/kWh

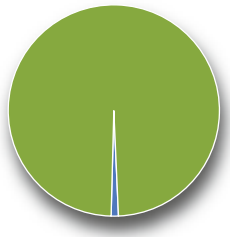

99 % > EnR&R
1 % > ÉNERGIES FOSSILES

PROVENCE-ALPES-CÔTE D'AZUR

NICE
SAINT-AUGUSTIN (HLM)

MAÎTRE D'OUVRAGE
OPAM
06001 NICE

SOCIÉTÉ GESTIONNAIRE
DALKIA LYON
184 cours La Fayette
69003 LYON

DESCRIPTION DU RÉSEAU
- Longueur du réseau (km) 2,5
- Équivalents-logements desservis 4 575
- Livraisons totales (MWh) 26 337

BOUQUET ÉNERGÉTIQUE (EN %)
- Biomasse ..... –
- Géothermie ..... –
- UVE (Unité de Valorisation énergétique) ..... –
- Chaleur industrielle ..... –
- Biogaz ..... –
- Gaz fossiles 100
- Charbon ..... –
- Fioul ..... –
- Autres ..... –

COGÉNÉRATION
- Présence de cogénération ..... non
- Production électrique totale (MWh) ..... –

ÉMISSIONS DE CO_2
- Contenu dans le réseau ..... 0,183 kg/kWh



100 % > ÉNERGIES FOSSILES

SALON-DE-PROVENCE
ZAC DES CANOURGUES

MAÎTRE D'OUVRAGE
Commune de Salon-de-Provence
13300 SALON-DE-PROVENCE

SOCIÉTÉ GESTIONNAIRE
STSP
Avenue du Maréchal Juin
13300 SALON-DE-PROVENCE

DESCRIPTION DU RÉSEAU
- Longueur du réseau (km) 4,9
- Équivalents-logements desservis ..... –
- Livraisons totales (MWh) 36 783

BOUQUET ÉNERGÉTIQUE (EN %)
- Biomasse ..... –
- Géothermie ..... –
- UVE (Unité de Valorisation énergétique) ..... –
- Chaleur industrielle ..... –
- Biogaz ..... –
- Gaz fossiles 100
- Charbon ..... –
- Fioul ..... –
- Autres ..... –

COGÉNÉRATION
- Présence de cogénération ..... oui
- Production électrique totale (MWh) ... 16 698

ÉMISSIONS DE CO_2
- Contenu dans le réseau ..... 0,208 kg/kWh



100 % > ÉNERGIES FOSSILES

TALLARD
RÉSEAU DE L'ASSOCIATION LA CHRYSALIDE

MAÎTRE D'OUVRAGE
La Chrysalide
26 rue Rougier
13004 MARSEILLE

SOCIÉTÉ GESTIONNAIRE
SOGETHA
54 route de la Luye
05000 GAP

DESCRIPTION DU RÉSEAU
- Longueur du réseau (km) 0,3
- Équivalents-logements desservis 63
- Livraisons totales (MWh) 722

BOUQUET ÉNERGÉTIQUE (EN %)
- Biomasse 59
- Géothermie ..... –
- UVE (Unité de Valorisation énergétique) ..... –
- Chaleur industrielle ..... –
- Biogaz ..... –
- Gaz fossiles 41
- Charbon ..... –
- Fioul ..... –
- Autres ..... –

COGÉNÉRATION
- Présence de cogénération ..... non
- Production électrique totale (MWh) ..... –

ÉMISSIONS DE CO_2
- Contenu dans le réseau ..... 0,1 kg/kWh

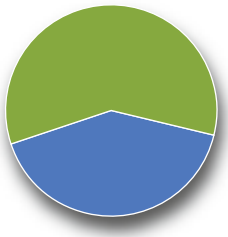

59 % > EnR&R
41 % > ÉNERGIES FOSSILES

TOULON
LA BEAUCAIRE

MAÎTRE D'OUVRAGE
Sittomat

SOCIÉTÉ GESTIONNAIRE
IDEX ENERGIES

DESCRIPTION DU RÉSEAU
- Longueur du réseau (km) 1,3
- Équivalents-logements desservis 1 656
- Livraisons totales (MWh) 10 199

BOUQUET ÉNERGÉTIQUE (EN %)
- Biomasse ..... –
- Géothermie ..... –
- UVE (Unité de Valorisation énergétique) 100
- Chaleur industrielle ..... –
- Biogaz ..... –
- Gaz fossiles ..... –
- Charbon ..... –
- Fioul ..... –
- Autres ..... –

COGÉNÉRATION
- Présence de cogénération ..... non
- Production électrique totale (MWh) ..... –

ÉMISSIONS DE CO_2
- Contenu dans le réseau ..... 0 kg/kWh

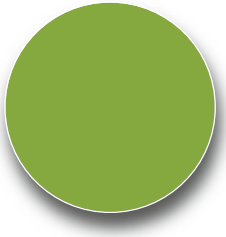

100 % > EnR&R

VITROLLES

CENTRE URBAIN – ZAC DES PINS

MAÎTRE D'OUVRAGE

Commune de Vitrolles
13127 VITROLLES

SOCIÉTÉ GESTIONNAIRE

DALKIA LYON
184 cours La Fayette
69003 LYON

DESCRIPTION DU RÉSEAU

- Longueur du réseau (km) 2,8
- Équivalents-logements desservis ..... –
- Livraisons totales (MWh) 12 190

BOUQUET ÉNERGÉTIQUE (EN %)

- Biomasse ..... –
- Géothermie ..... –
- UVE (Unité de Valorisation énergétique) ..... –
- Chaleur industrielle ..... –
- Biogaz ..... –
- Gaz fossiles 100
- Charbon ..... –
- Fioul ..... –
- Autres ..... –

COGÉNÉRATION

- Présence de cogénération ..... oui
- Production électrique totale (MWh) 8 786

ÉMISSIONS DE CO_2

- Contenu dans le réseau ..... 0,234 kg/kWh



100 % > ÉNERGIES FOSSILES

RÉSEAUX DE FROID

AUVERGNE-RHÔNE-ALPES
ÎLE-DE-FRANCE
NOUVELLE-AQUITAINE
OCCITANIE

AUVERGNE-RHÔNE-ALPES

3 RÉSEAUX

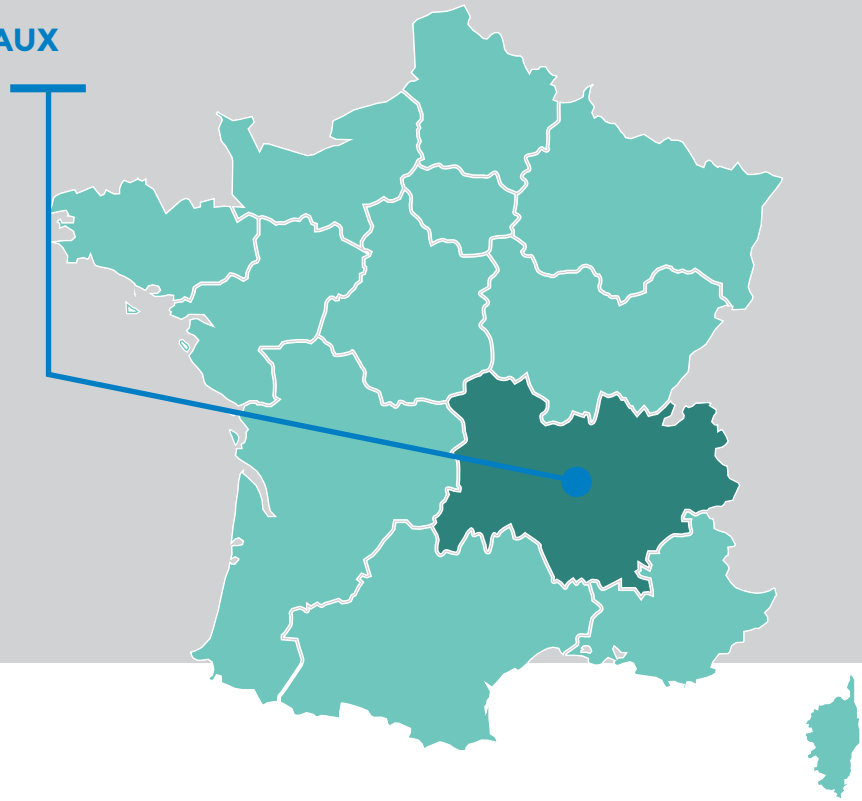

LONGUEUR DES RÉSEAUX (km)..... 4,2
LIVRAISONS TOTALES (GWh) 12 706
CONTENU EN CO_2 MOYEN (kg/kWh).....0,013

GRENOBLE
RÉSEAU FROID CCIAG GRENOBLE

MAÎTRE D'OUVRAGE
Compagnie de Chauffage
25 avenue de Constantine
38036 GRENOBLE

SOCIÉTÉ GESTIONNAIRE
COMPAGNIE DE CHAUFFAGE
25 avenue de Constantine
38036 GRENOBLE CEDEX 2

DESCRIPTION DU RÉSEAU
- Longueur du réseau (km) 0,9
- Livraisons totales (MWh) 4 098

BOUQUET ÉNERGÉTIQUE (EN %)
- Froid compresseurs 100
- Autres (froid absorption, pompe à chaleur, thermofrigopompe...) .....

ÉMISSIONS DE CO_2
- Contenu dans le réseau ..... 0,013 kg/kWh



100 % > Froid compresseurs

LYON
RÉSEAU DE LYON

MAÎTRE D'OUVRAGE
Lyon Métropole
69003 LYON

SOCIÉTÉ GESTIONNAIRE
ELVYA
184 cours Lafayette
69441 LYON CEDEX 03

DESCRIPTION DU RÉSEAU
- Longueur du réseau (km) 10,4
- Livraisons totales (MWh) 31 830

BOUQUET ÉNERGÉTIQUE (EN %)
- Froid compresseurs 100
- Autres (froid absorption, pompe à chaleur, thermofrigopompe...) .....

ÉMISSIONS DE CO_2
- Contenu dans le réseau ..... 0,012 kg/kWh



100 % > Froid compresseurs

SAINT-ÉTIENNE

RÉSEAUX DE FROID VIACONFORT

MAÎTRE D'OUVRAGE

Ville de Saint-Étienne
42000 SAINT-ÉTIENNE

SOCIÉTÉ GESTIONNAIRE

VIA CONFORT
Terrain du Petit Cabaret
42100 SAINT-ÉTIENNE

DESCRIPTION DU RÉSEAU

- Longueur du réseau (km) 1,4
- Livraisons totales (MWh) 2 191

BOUQUET ÉNERGÉTIQUE (EN %)

- Froid compresseurs 100
- Autres (froid absorption, pompe à chaleur, thermofrigopompe...) ..... -

ÉMISSIONS DE CO_2

- Contenu dans le réseau ..... 0,013 kg/kWh



100 % > Froid compresseurs

ÎLE-DE-FRANCE

9 RÉSEAUX

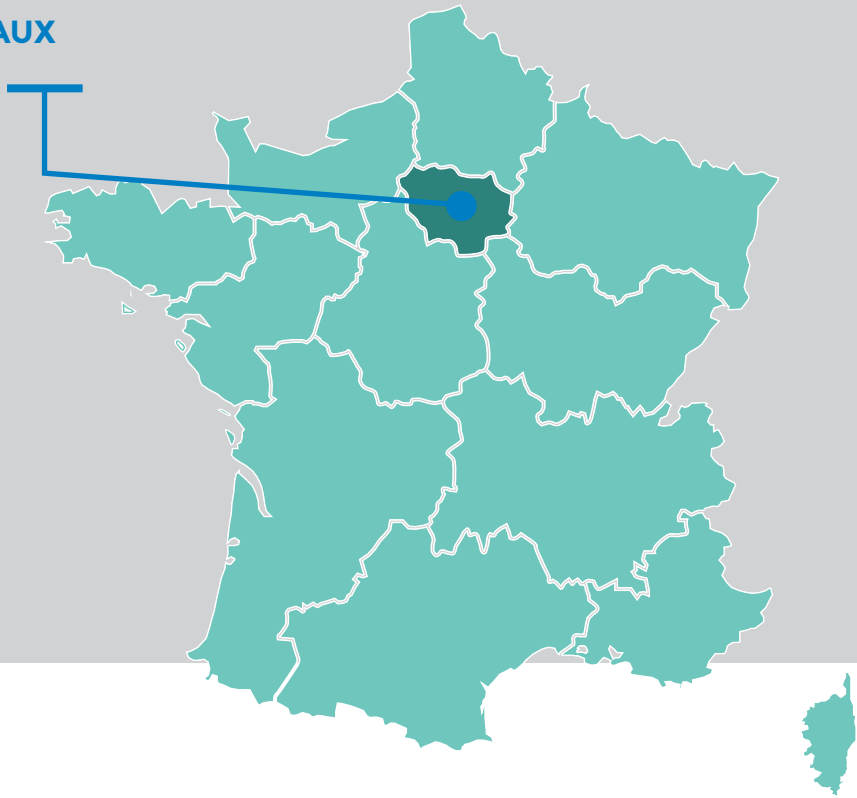

LONGUEUR DES RÉSEAUX (km)..... 17,3
LIVRAISONS TOTALES (GWh).....86 669
CONTENU EN CO_2 MOYEN (kg/kWh).....0,014

BOULOGNE-BILLANCOURT

RÉSEAU DE FROID DE LA ZAC ILE SEGUIN RIVES DE SEIN

MAÎTRE D'OUVRAGE

Ville de Boulogne-Billancourt
92100 BOULOGNE-BILLANCOURT

SOCIÉTÉ GESTIONNAIRE

IDEX Seguin Rives de Seine Énergies
c/o IDEX ÉNERGIES
92150 SURESNES

DESCRIPTION DU RÉSEAU

- Longueur du réseau (km) 7,8
- Livraisons totales (MWh) 10 809

BOUQUET ÉNERGÉTIQUE (EN %)

- Froid compresseurs 100
- Autres (froid absorption, pompe à chaleur, thermofrigopompe...) .....

ÉMISSIONS DE CO_2

- Contenu dans le réseau ..... 0,013 kg/kWh



100 % > Froid compresseurs

COURBEVOIE

RÉSEAU DE LA DÉFENSE

MAÎTRE D'OUVRAGE

SICUDEF
1 place du Sud – Esplanade Sud
Quartier Villon – Tour ÈVE
92800 PUTEAUX

SOCIÉTÉ GESTIONNAIRE

SICUDEF
1 place du Sud – Esplanade Sud
Quartier Villon – Tour ÈVE
92800 PUTEAUX

DESCRIPTION DU RÉSEAU

- Longueur du réseau (km) 11
- Livraisons totales (MWh) 114 025

BOUQUET ÉNERGÉTIQUE (EN %)

- Froid compresseurs 61
- Autres (froid absorption, pompe à chaleur, thermofrigopompe...) 39

ÉMISSIONS DE CO_2

- Contenu dans le réseau ..... 0,013 kg/kWh

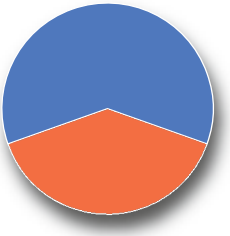

61 % > Froid compresseurs
39 % > AUTRES (froid absorption, pompe à chaleur, thermofrigopompe...)

COURBEVOIE

RÉSEAU SUC – SOCIÉTÉ URBAINE DE CLIMATISATION

MAÎTRE D'OUVRAGE

SICUDEF
1 place du Sud – Esplanade Sud
Quartier Villon – Tour ÈVE
92800 PUTEAUX

SOCIÉTÉ GESTIONNAIRE

SUC
33 place des Corolles – Tour Europe
92400 COURBEVOIE

DESCRIPTION DU RÉSEAU

- Longueur du réseau (km) 14
- Livraisons totales (MWh) 78 759

BOUQUET ÉNERGÉTIQUE (EN %)

- Froid compresseurs 100
- Autres (froid absorption, pompe à chaleur, thermofrigopompe...) .....

ÉMISSIONS DE CO_2

- Contenu dans le réseau ..... 0,012 kg/kWh



100 % > Froid compresseurs

LE BOURGET

RÉSEAU FROID ADP LE BOURGET

MAÎTRE D'OUVRAGE

Aéroports de Paris
93350 LE BOURGET

SOCIÉTÉ GESTIONNAIRE

Aéroports de Paris
93350 LE BOURGET

DESCRIPTION DU RÉSEAU

- Longueur du réseau (km) 0,5
- Livraisons totales (MWh) 293

BOUQUET ÉNERGÉTIQUE (EN %)

- Froid compresseurs 100
- Autres (froid absorption, pompe à chaleur, thermofrigopompe...) .....

ÉMISSIONS DE CO_2

- Contenu dans le réseau ..... 0,031 kg/kWh



100 % > Froid compresseurs

LEVALLOIS-PERRET
CRISTALIA

MAÎTRE D'OUVRAGE
Ville de Levallois-Perret
92300 LEVALLOIS-PERRET

SOCIÉTÉ GESTIONNAIRE
CRISTALIA
90-92 Rue Baudin
92300 Levallois-Perret

DESCRIPTION DU RÉSEAU
- Longueur du réseau (km) 1
- Livraisons totales (MWh) 4 970

BOUQUET ÉNERGÉTIQUE (EN %)
- Froid compresseurs 100
- Autres (froid absorption, pompe à chaleur, thermofrigopompe...) ..... -

ÉMISSIONS DE CO_2
- Contenu dans le réseau ..... 0,020 kg/kWh



100 % > Froid compresseurs

ORLY
RÉSEAU FROID ADP ORLY

MAÎTRE D'OUVRAGE
Aéroports de Paris
Bâtiment 359
94396 ORLY AÉROGARE CEDEX

SOCIÉTÉ GESTIONNAIRE
Aéroports de Paris
Bâtiment 359
94396 ORLY AÉROGARE CEDEX

DESCRIPTION DU RÉSEAU
- Longueur du réseau (km) 2,5
- Livraisons totales (MWh) 20 429

BOUQUET ÉNERGÉTIQUE (EN %)
- Froid compresseurs 100
- Autres (froid absorption, pompe à chaleur, thermofrigopompe...) ..... -

ÉMISSIONS DE CO_2
- Contenu dans le réseau ..... 0,012 kg/kWh



100 % > Froid compresseurs

PARIS
RÉSEAU CLIMESPACE

MAÎTRE D'OUVRAGE
Ville de Paris
75001 PARIS

SOCIÉTÉ GESTIONNAIRE
CLIMESPACE
3-5 bis Boulevard Diderot
75012 PARIS

DESCRIPTION DU RÉSEAU
- Longueur du réseau (km) 73
- Livraisons totales (MWh) 419 805

BOUQUET ÉNERGÉTIQUE (EN %)
- Froid compresseurs 100
- Autres (froid absorption, pompe à chaleur, thermofrigopompe...) .....

ÉMISSIONS DE CO_2
- Contenu dans le réseau ..... 0,007 kg/kWh



100 % > Froid compresseurs

ROISSY-EN-FRANCE
RÉSEAU FROID ADP ROISSY

MAÎTRE D'OUVRAGE
Aéroports de Paris
Pôle Production d'Énergie
18 rue du Grand Rond
Bâtiment 5400 – BP 81007
95931 ROISSY CDG Cedex

SOCIÉTÉ GESTIONNAIRE
Aéroports de Paris
Pôle Production d'Énergie
18 rue du Grand Rond
Bâtiment 5400 – BP 81007
95931 ROISSY CDG Cedex

DESCRIPTION DU RÉSEAU
- Longueur du réseau (km) 43
- Livraisons totales (MWh) 106 874

BOUQUET ÉNERGÉTIQUE (EN %)
- Froid compresseurs 98
- Autres (froid absorption, pompe à chaleur, thermofrigopompe...) 2

ÉMISSIONS DE CO_2
- Contenu dans le réseau ..... 0,008 kg/kWh

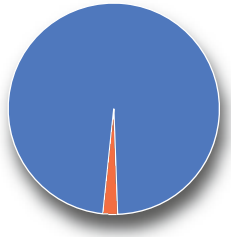

98 % > Froid compresseurs
2 % > AUTRES (froid absorption, pompe à chaleur, thermofrigopompe...)

SAINT-DENIS
STADE ÉNERGIES SAS

MAÎTRE D'OUVRAGE
SESAS
84 rue Charles Michels
93200 SAINT DENIS (93066)

SOCIÉTÉ GESTIONNAIRE
SESAS
84 rue Charles Michels
93200 SAINT DENIS (93066)

DESCRIPTION DU RÉSEAU
- Longueur du réseau (km) 3,2
- Livraisons totales (MWh) 24 059

BOUQUET ÉNERGÉTIQUE (EN %)
- Froid compresseurs 100
- Autres (froid absorption, pompe à chaleur, thermofrigopompe...) ..... -

ÉMISSIONS DE CO_2
- Contenu dans le réseau ..... 0,008 kg/kWh



100 % > Froid compresseurs

NOUVELLE-AQUITAINE

1 RÉSEAU

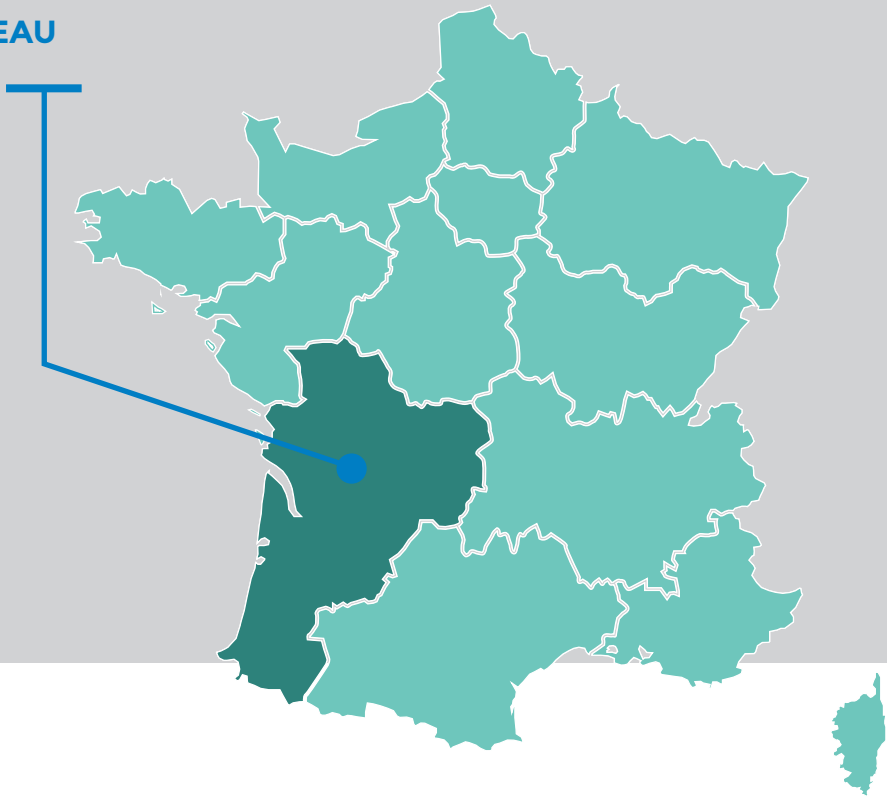

LONGUEUR DES RÉSEAUX (km)..... 2,3
LIVRAISONS TOTALES (GWh) 466
CONTENU EN CO_2 MOYEN (kg/kWh)....0,034

BORDEAUX

BASSINS À FLOT – FROID

MAÎTRE D'OUVRAGE

Énergie des Bassins
6 place Ravezies
33070 BORDEAUX

SOCIÉTÉ GESTIONNAIRE

ÉNERGIE DES BASSINS
6 place Ravezies
33070 BORDEAUX

DESCRIPTION DU RÉSEAU

– Longueur du réseau (km) 2,3
– Livraisons totales (MWh) 466

BOUQUET ÉNERGÉTIQUE (EN %)

– Froid compresseurs ..... –
– Autres (froid absorption, pompe à chaleur, thermofrigopompe...) 100

ÉMISSIONS DE CO_2

– Contenu dans le réseau ..... 0,034 kg/kWh



100 % > Froid compresseurs

OCCITANIE

4 RÉSEAUX

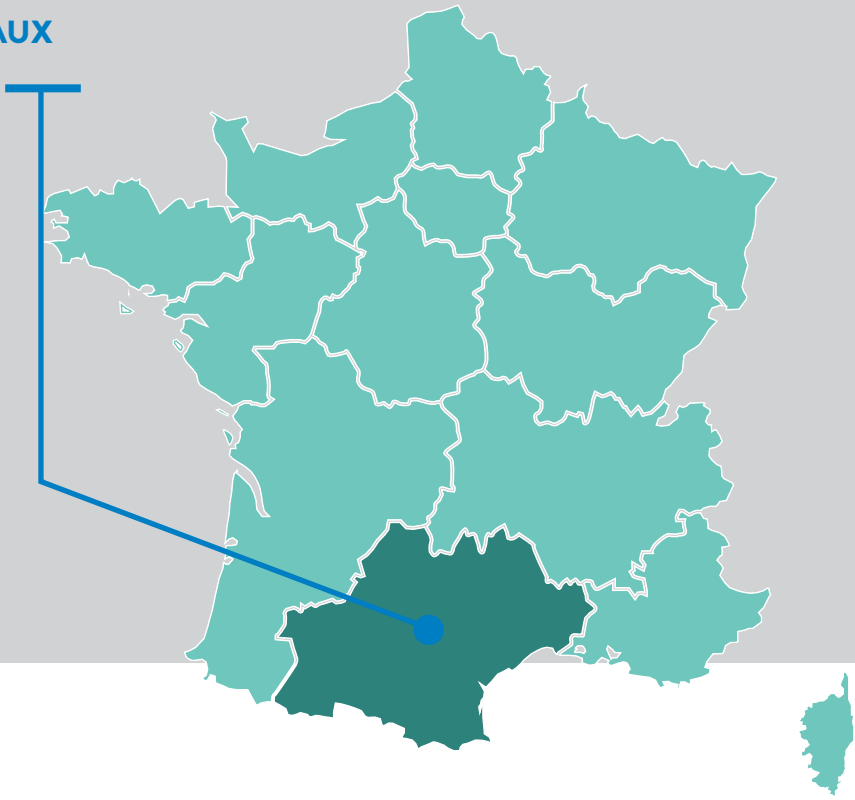

LONGUEUR DES RÉSEAUX (km) **2,0**
LIVRAISONS TOTALES (GWh) **9 298**
CONTENU EN CO_2 MOYEN (kg/kWh) **0,013**

MONTPELLIER
POLYGONE ANTIGONE

MAÎTRE D'OUVRAGE
Ville de Montpellier
34000 MONTPELLIER

SOCIÉTÉ GESTIONNAIRE
SERM
Étoile Richter
34960 MONTPELLIER CEDEX 2

DESCRIPTION DU RÉSEAU
- Longueur du réseau (km) 5,13
- Livraisons totales (MWh) 19 372

BOUQUET ÉNERGÉTIQUE (EN %)
- Froid compresseurs 100
- Autres (froid absorption, pompe à chaleur, thermofrigopompe...) ..... -

ÉMISSIONS DE CO_2
- Contenu dans le réseau ..... 0,013 kg/kWh



100 % > Froid compresseurs

MONTPELLIER
ERNEST GRANIER

MAÎTRE D'OUVRAGE
Ville de Montpellier
34000 MONTPELLIER

SOCIÉTÉ GESTIONNAIRE
SERM
Étoile Richter
34960 MONTPELLIER CEDEX 2

DESCRIPTION DU RÉSEAU
- Longueur du réseau (km) 0,21
- Livraisons totales (MWh) 964

BOUQUET ÉNERGÉTIQUE (EN %)
- Froid compresseurs 100
- Autres (froid absorption, pompe à chaleur, thermofrigopompe...) ..... -

ÉMISSIONS DE CO_2
- Contenu dans le réseau ..... 0,012 kg/kWh



100 % > Froid compresseurs

MONTPELLIER
ODYSSEUM

MAÎTRE D'OUVRAGE
Ville de Montpellier
34000 MONTPELLIER

SOCIÉTÉ GESTIONNAIRE
SERM
Étoile Richter
34960 MONTPELLIER CEDEX 2

DESCRIPTION DU RÉSEAU
- Longueur du réseau (km) 2,35
- Livraisons totales (MWh) 16 235

BOUQUET ÉNERGÉTIQUE (EN %)
- Froid compresseurs 100
- Autres (froid absorption, pompe à chaleur, thermofrigopompe...) .....

ÉMISSIONS DE CO_2
- Contenu dans le réseau ..... 0,011 kg/kWh



100 % > Froid compresseurs

MONTPELLIER
RÉSEAU ARCHE JACQUES CŒUR

MAÎTRE D'OUVRAGE
Ville de Montpellier
34000 MONTPELLIER

SOCIÉTÉ GESTIONNAIRE
SERM
Étoile Richter
34960 MONTPELLIER CEDEX 2

DESCRIPTION DU RÉSEAU
- Longueur du réseau (km) 0,3
- Livraisons totales (MWh) 623

BOUQUET ÉNERGÉTIQUE (EN %)
- Froid compresseurs 100
- Autres (froid absorption, pompe à chaleur, thermofrigopompe...) .....

ÉMISSIONS DE CO_2
- Contenu dans le réseau ..... 0,016 kg/kWh



100 % > Froid compresseurs

AGÉMO

(Association des Maîtres d'Ouvrage Public en géothermie)
15 bis, rue Parmentier
94700 Maisons-Alfort
Tél. : 01 45 18 34 06

contact@agemo.org
http://www.agemo.org

L'AGÉMO est une Association qui regroupe des Maîtres d'ouvrages et donneurs d'ordre public et ayant ou souhaitant réaliser un réseau de chaleur à base d'énergie géothermique.
Depuis 1986, l'AGÉMO, en partenariat avec l'ADEME et l'ARENE, élabore de nombreux programmes d'études, de recherches, de développement : méthodes d'intervention dans les forages, lutte contre la corrosion, programme de développement.
L'AGÉMO regroupe 24 communes qui représentent 80 % des opérations de géothermie basse énergie en France.

AMORCE

Association au carrefour des collectivités territoriales et des professionnels
18, rue Gabriel Péri - CS 20102
69623 Villeurbanne Cedex
Tél. : 04 72 74 09 77 – Fax : 04 72 74 03 32

amorce@amorce.asso.fr
www.amorce.asso.fr

Rassemblant plus de 850 adhérents pour 60 millions d'habitants représentés, AMORCE constitue le premier réseau français d'information, de partage d'expériences et d'accompagnement des collectivités et autres acteurs locaux (entreprises, associations, fédérations professionnelles) en matière de politiques Énergie-Climat des territoires et de gestion des déchets.
Force de proposition indépendante et interlocutrice privilégiée des pouvoirs publics, AMORCE est aujourd'hui la principale représentante des territoires engagés dans la transition énergétique et l'économie circulaire.
Créée en 1987, elle est reconnue pour sa représentativité, son indépendance et son expertise, qui lui valent d'obtenir régulièrement des avancées majeures (TVA réduite sur les réseaux de chaleur, création du fonds chaleur, généralisation des plans climat-énergie, obligation de rénovation des logements énergivores et réduction de la précarité énergétique...).

ATLANTIC GUILLOT

58, avenue du Général Leclerc
92340 Bourg-la-Reine
Tél. : 01 46 83 60 00

www.atlantic-guillot.fr

ATLANTIC GUILLOT, marque historique de Groupe Atlantic, propose des solutions globales pour les installations collectives et tertiaires : chaudières, régulation, équipements de chaufferie, eau chaude sanitaire, solutions solaires, ENR et Modules Thermiques d'appartement. Notre expertise : des produits performants, des logiciels de dimensionnement, une fabrication française, une équipe d'experts qui vous accompagne tout au long de vos projets, 5 responsables de Prescription Régionale dédiés aux MO, 21 Responsables de Prescription Commerciale (BE, exploitants, grandes entreprises).

AXIOM TUBES

1, rue Thomas Edison
67450 Mundolsheim
Tél. : 03 88 96 60 24
Fax : 03 88 96 61 98

info@axiomtubes.fr

Situé en périphérie de Strasbourg, Axiom Tubes commercialise des réseaux enterrés, pré-isolés, destinés à de nombreuses applications : Chauffage urbain, Eau glacée, Fluide haute température et de sécurité, Vapeur et eau surchauffée, Systèmes d'étanchéité murale. La compétence et l'expérience de ses dirigeants et salariés ont contribué au développement rapide de l'activité dans l'ensemble des secteurs couverts par l'entreprise. La réalisation de nombreuses et importantes installations, a consolidé le savoir-faire de l'entreprise et a permis à Axiom Tubes d'être reconnu dans la profession, en France et à l'étranger. Axiom Tubes dispose d'un service de découpe de tube flexible sur demande. 1 800 m² de stockage de tubes et d'accessoires en France, garantissent à nos clients des délais de livraison rapides.

BARRIQUAND TECHNOLOGIES THERMIQUES

9-13, rue Saint-Claude
42300 Roanne
Tél. : 04 77 44 22 20

info@barriquand.com
www.barriquand.com

Les solutions d'échangeurs Barriquand Technologies Thermiques pour le chauffage urbain et le froid urbain.
Une gamme complète de 30 KW à 30 MW :

- Échangeurs tubulaires types JAD pour sous station HP.
- Échangeurs à plaques soudées Platulaire® type PCV pour sous stations HP.
- Échangeurs à plaques et joints pour sous stations BP chaud et froid.
- Échangeurs à plaques Brasées pour sous stations BP chaud et froid.

BERIM

149, avenue Jean Lolive
93695 Pantin Cedex
Tél. : 01 41 83 36 36

www.berim.fr

Le Département Énergie et Environnement du BERIM réalise des missions d'assistance à maîtrise d'ouvrage, de maîtrise d'œuvre et de contrôle de gestion depuis plus de 30 ans dans les domaines de l'énergie et des déchets.
Dans le domaine de l'énergie, nous intervenons sur les réseaux de chaleur, pour la production et la distribution de l'énergie, le contrôle d'exploitation mais aussi pour la réalisation des chaufferies, des réseaux et des sous-stations.
BERIM assure le contrôle de grands réseaux de chaleur en région Ile-de-France et en Province, réalise les schémas directeurs de plusieurs réseaux (Grand-Lyon, Plaine-Commune) et des études de développement de l'utilisation des énergies renouvelables et de récupération.
Dans le droit fil des politiques de lutte contre le changement climatique, BERIM conseille les maîtres d'ouvrages sur l'amélioration de l'efficacité énergétique de leur patrimoine en réalisant des audits et des contrats de performance énergétiques.
Nos équipes (30 collaborateurs) sont constituées d'ingénieurs expérimentés et de jeunes ingénieurs de haut niveau.

BEST ENERGIES

36, rue Beaumarchais
93100 Montreuil-sous-Bois
Tél. : 01 56 93 46 00
Fax : 01 56 93 46 09

www.best-energies.fr

Best Energies est un bureau d'études techniques implanté sur Paris, Nantes (Saint-Herblain), Tours (Saint Pierre des Corps), Albi et Rennes (Guer), spécialisé depuis plus de 20 ans en Assistance à Maîtrise d'Ouvrage : audit, suivi et contrôle d'exploitation, maîtrise d'œuvre, ingénierie…
Notre équipe met ses compétences techniques (génie climatique, réseaux de chaleur, énergies renouvelables, multi technique, ascenseurs…) au service de ses clients : collectivités locales, bailleurs privés, entreprises industrielles ou tertiaires.
Notre expertise en matière de réseau de chauffage urbain et centrales de production d'énergies apporte la maîtrise en termes de chaufferies centrales et de cogénération et capacité de négociation en termes d'installations importantes (*In* Cité Bordeaux, Grigny La Grande Borne, La Verrière mais aussi La Défense, Royat, Vineuil, Saint-Pierre-des-Corps, Clichy, Montereau, Nevers, Les Mureaux, Angers…).

BUREAU D'ÉTUDES SERMET

1, rue Séjourné
94000 Créteil
Tél. : 01 43 97 93 49
Fax : 01 43 97 47 01

E-mail : sermet@sermet.fr
www.sermet.fr

Depuis plus de 35 ans, SERMET exerce son activité de Bureau d'Études et Conseil auprès des Collectivités, Bailleurs sociaux et privés, Clients tertiaires et industriels dans tous les domaines de la maîtrise de l'énergie et du génie climatique.
Nos Ingénieurs, Consultants et Techniciens s'engagent de façon pragmatique et contribuent à la performance durable de la gestion énergétique.
Nos domaines d'intervention englobent principalement les installations collectives en génie climatique (Chaud – Froid) de tout patrimoine immobilier ainsi que les réseaux de chaleur et de froid.
Nos missions :
- Missions traditionnelles de Maîtrise d'œuvre et de suivi de travaux.
- Missions d'AMO générales, audits et diagnostics, faisabilités, schémas directeurs, définition des modes d'exploitation et de gestion des ouvrages et organisation des consultations associées (marchés d'exploitation, concessions, Sem, Semop…)

Conseil et Assistance pour le suivi et le contrôle d'exploitation des installations sur les thématiques techniques, financières et contractuelles.

CCIAG

25, avenue de Constantine
38100 Grenoble
Tél. : 04 76 33 23 60

www.cciag.fr

La Compagnie de Chauffage Intercommunale de l'Agglomération Grenobloise (CCIAG) est une Société Anonyme d'Économie Mixte Locale.
Elle réalise un chiffre d'affaires de 70 M€ et emploie 213 collaborateurs.
Elle est délégataire de concessions pour l'exploitation du chauffage urbain et d'une unité de valorisation énergétique et d'incinération de déchets ménagers sur la Métropole Grenobloise.
Elle gère le deuxième réseau de chaleur urbain de France après celui de Paris, mission qui représente 70 % environ de l'activité de la société.
Elle offre également à ses clients un ensemble de services diversifiés de proximité dans le secteur de l'énergie.
Acteur engagé pour un développement durable, elle vise par conséquent une gestion équilibrée et responsable de ses actions dans les domaines économiques, notamment la maîtrise de la facture énergétique pour l'usager, sociaux et environnementaux (recours important aux EnR&R).

CFERM

7, rue Sainte-Hélène
75013 Paris
Tél. : 01 43 13 38 68
Fax. : 01 53 62 01 11

accueil@CFERM.fr
www.cferm.fr

CFERM est un bureau d'études dont l'activité centrale est l'énergie, thermique ou électrique, dans tous les domaines du bâtiment et l'industrie.
Créé en 1973 à la veille du 1er choc pétrolier, CFERM s'est tout de suite préoccupé d'économies d'énergie et de charges, en conception d'installations économes, diagnostics d'installations existantes ou mise en place de contrats d'exploitation.
Les enjeux énergétiques majeurs auxquels la société est désormais confrontée, tant sur le plan économique qu'écologique, demandent de repenser les méthodes, d'inventer de nouveaux métiers, d'assurer une plus grande transversalité des compétences. Les réponses se trouvent en mobilisant des ressources nouvelles ouvertes sur l'innovation et à des systèmes collectifs tels que les Réseaux d'Énergie.
De plus, conscient que les enjeux du Développement Durable se situent aussi dans l'organisation de l'entreprise, CFERM est soucieux des conditions de travail de ses collaborateurs.
CFERM fait partie du Groupe BETEM, bureau d'études TCE de 200 personnes disposant d'une couverture nationale.

COLLARD TROLART THERMIQUE

20, avenue de l'Épinette
77100 Meaux
Tél. : 01 60 09 95 40
Fax. : 01 64 33 29 25

www.collardettrolart.com

Spécialiste dans la conception, fabrication et commercialisation de matériels thermiques (vapeur, gaz eau chaude et maintien de pression) destinés aux logements collectifs, des services, d'industrie et d'énergie.

– CHAUFFAGE URBAIN : L'étude et la réalisation de matériels permettant d'équiper complètement les sous-stations d'échange.
Nos solutions de régulation répondent aux divers besoins (cascades, régulation communicante…).

– VAPEUR INDUSTRIELLE : Un grand nombre de solutions pour utiliser efficacement la vapeur industrielle.
Une gamme de chaudières gaz à vapeur.

– EAU CHAUDE SANITAIRE : Un grand nombre de produits innovants pour le réchauffage et le stockage de l'eau sanitaire à partir du gaz, de produits de combustion, de la vapeur et de ses condensats, d'eau chaude, d'énergies renouvelables, d'électricité ou encore de circuits frigorifiques.

– GROUPE DE MAINTIEN DE PRESSION : Une gamme de matériels pour assurer le remplissage, la pressurisation, l'expansion de boucle d'eau chaude, d'eau glacée ou d'eau surchauffée.

CORIANCE

Immeuble Horizon 1
10, Allée Bienvenue
93885 Noisy-Le-Grand Cedex
Tél. : 01 49 14 79 79

www.groupe-coriance.fr

Le Groupe Coriance est un acteur majeur dans le domaine des réseaux de chaleur et de froid urbains. La société a développé en outre une expertise dans les services en efficacité énergétique.
Coriance et ses 30 filiales conçoivent, financent et construisent des équipements de génie thermique et climatique et apportent leur savoir-faire pour mettre en œuvre des solutions énergétiques et environnementales innovantes avec l'ambition de valoriser au maximum les énergies renouvelables.
60 % du bouquet énergétique du Groupe est composé d'énergies renouvelables et de récupération telles que la géothermie, le bois énergie ou encore l'incinération de déchets urbains, auquel s'ajoutent 21 % de cogénération. Ainsi, plus de 80 % de la chaleur produite par Coriance l'est à partir de sources d'énergies vertueuses.

CPCU

185, rue de Bercy
75579 Paris Cedex 12
Tél. : 01 44 68 68 68

www.cpcu.fr

1er Réseau de chaleur en France, CPCU produit, transporte et distribue de la chaleur pour satisfaire les besoins de chauffage et d'eau chaude sanitaire de la métropole parisienne. Entreprise publique locale, elle accompagne l'aménagement urbain durable grâce à des solutions énergétiques vertueuses et performantes, et à ce titre CPCU est un acteur de la transition énergétique.
La Compagnie Parisienne de Chauffage Urbain contribue activement à la mise en œuvre des Plans Climat Énergie-Environnement au sein de l'agglomération parisienne avec une quadruple certification : en qualité, santé-sécurité, environnement et énergie.

DALKIA

Quartier Valmy – Espace 21
33, place Ronde
92981 Paris
La Défense Cedex
Tél. : 01 71 00 71 00
Fax : 01 71 00 71 10

Dalkia – Siège social
37, avenue du Maréchal de Lattre de Tassigny
59350 Saint-André
Tél. : 03 20 63 42 42

www.dalkia.fr

ACTEUR LOCAL DE LA TRANSITION ÉNERGÉTIQUE
Dalkia, filiale du groupe EDF, est le leader des services énergétiques en France. Expert dans les réseaux de chaleur et de froid, Dalkia, à travers son offre Ecochaleur urbaine, accompagne les collectivités dans la conception, la réalisation, le financement, l'exploitation et l'optimisation de leur chauffage urbain. Dalkia assure également l'approvisionnement en combustibles et propose le mix énergétique le plus performant et écologique grâce aux énergies renouvelables et de récupération, en favorisant les ressources locales propres à chaque territoire.
Dalkia relève ainsi le défi de la transition énergétique et permet aux collectivités de disposer d'un réseau de chaleur connecté, piloté et optimisé, tout en bénéficiant d'engagements de maîtrise de la consommation et de performances garanties sur la durée.

ENERTHERM

2, rue d'Alençon
92400 Courbevoie
Tél. : 01 41 45 04 04

www.enertherm.fr

CONCESSIONNAIRE DU RÉSEAU DE CHALEUR ET D'EAU GLACÉE DE LA DÉFENSE
Depuis 2002, ENERTHERM SAS est délégataire du SICUDEF pour la production et la distribution chaleur et de climatisation du quartier d'affaires et d'habitation de La Défense.
Principal opérateur du Territoire, ENERTHERM fonde son organisation sur un Système de Management de l'Énergie (certifié ISO 50.001) pour optimiser les performances énergétiques de la Concession et son développement commercial.
Acteur de la transition énergétique et en convergence avec la stratégie immobilière de l'Aménageur, ENERTHERM s'est engagée sur la voie du Développement Durable depuis 2009. À ce jour, deux des trois objectifs du Grenelle de l'Environnement 2020 sont d'ores et déjà atteints (taux d'ENR&R 21 % et GES – 44 % en 2015).
ENERTHERM intensifie sa démarche et souhaite fournir aux usagers du réseau une énergie vertueuse grâce à un bouquet énergétique enrichi d'au moins 50 % d'ENR&R. La Concession de La Défense sera ainsi le premier grand réseau français à l'échelle d'un quartier d'affaires international « certifié vert ».

ENES CREUTZWALD

132, rue de La Houve
BP 80080
57150 Creutzwald
Tél. : 03 87 29 39 49
Fax : 03 87 29 39 40

rmec@creutzwaldenergies-services.fr
www.creutzwald.fr

Une Régie d'électricité au service de la Commune et de ses habitants, depuis bientôt 90 ans.
Créée en 1927 par la Municipalité de Creutzwald, la Régie d'Électricité assure la distribution de l'énergie électrique à tous les habitants de la Ville. Mais depuis sa création, ENES a su diversifier ses activités : la distribution d'électricité, la production d'électricité, l'entretien de l'éclairage public.
ENES est également opérateur Télévision, Téléphonie et Internet Très Haut Débit.
Depuis 1996, ENES dispose d'un chauffage urbain par cogénération ; La Centrale d'Autoproduction d'électricité produit 12 GWh d'électricité mais également 20 GWh d'énergie thermique. Cette chaleur est récupérée et les calories produites par la Centrale chauffent au travers d'un réseau de 20 km des immeubles collectifs, des établissements scolaires, des structures de sports et loisirs et plusieurs entreprises implantées sur la Commune, ce qui représente une soixantaine de clients.

ENGIE COFELY

Le Voltaire
1, place des Degrés
92059 Paris La Défense Cedex

www.engie-cofely.fr

Acteur majeur de la transition énergétique, ENGIE Cofely accompagne durablement les collectivités et les entreprises à chaque étape de leurs projets de réseaux de chaleur et de froid : conception, financement, construction, exploitation et maintenance des installations. Une solution locale, pérenne, efficace et évolutive contribuant à l'émergence d'éco-quartiers et à la modernisation des installations existantes.
À travers un mix énergétique diversifié, nos experts développent des technologies innovantes valorisant dès que possible les ressources locales renouvelables et décarbonées : biomasse, biogaz, biométhane, géothermie, solaire thermique, récupération d'énergie fatale, valorisation des déchets...
Alliant proximité et réactivité, ENGIE Cofely gère plus de 75 réseaux de chaleur et de froid grâce à ses 50 agences et filiales déployées sur l'ensemble du territoire.

ENGIE RÉSEAUX

Tour ENGIE T1
1, place Samuel de Champlain
Faubourg de l'Arche
92930 Paris La Défense Cedex

www.engie.com

ENGIE Réseaux, leader en France avec 900 km de réseaux de chaleur et de froid est un acteur de référence sur la ville durable. ENGIE Réseaux conçoit pour les collectivités des installations innovantes au niveau de la chaufferie, du réseau, des sous-stations et de la supervision de l'ensemble. ENGIE Réseaux accompagne les territoires dans la mise en œuvre de la transition énergétique grâce à ses 48 réseaux de chaleur, 2 réseaux de froid et chauffe près de 45 000 logements. Les réseaux de chaleur constituent un vecteur majeur d'utilisation des énergies renouvelables et de récupération, ils contribuent activement à la lutte contre le réchauffement climatique et permettent de réduire la consommation et la facture énergétique. ENGIE Réseaux propose des solutions adaptées à la pérennisation du patrimoine des collectivités : efficacité énergétique et environnementale, qualité du service, maîtrise des coûts et tarifs compétitifs. Aujourd'hui, ENGIE Réseaux fournit 30 % de la chaleur d'origine géothermique en Ile-de-France.

FEDENE

28, rue de La Pépinière
75008 Paris
Tél. : 01 44 70 63 96

contact@fedene.fr
www.fedene.fr

La FEDENE, Fédération des Services Energie Environnement regroupe les opérateurs d'efficacité énergétique, de chaleur renouvelable ainsi que les professionnels du Facilities Management. Ses adhérents conçoivent et mettent en œuvre des solutions de services sur mesure et des projets contribuant à la transition énergétique.
Composée de six syndicats, la FEDENE compte 500 entreprises adhérentes de toute taille qui génèrent 11 milliards d'euros de chiffre d'affaires annuel en France et emploient plus de 70 000 salariés. La FEDENE est la branche professionnelle représentative des métiers de services à l'énergie, et gère les dispositions conventionnelles permettant de répondre aux évolutions des métiers, législatives et réglementaires. La FEDENE promeut également des actions de formation et sécurité accompagnant ces évolutions.

FUNKE ÉCHANGEURS

91, avenue Marcelle
78740 Vaux-sur-Seine
Tél. : 01 34 74 13 81

info@e-funke.fr
www.funke-echangeurs.com

FUNKE développe, fabrique et met à votre disposition une large gamme d'échangeurs de chaleur : plaques et joints, plaques brasées, plaques soudées et tubulaires.
Ces différentes technologies, en accord avec les normes et standards en vigueur, couvrent l'ensemble de vos demandes et permettent ainsi de vous proposer aussi bien du sur-mesure, que du standard. Nous n'avons pas à influencer vos choix vers une technologie plus qu'une autre, mais seulement vous faire partager notre expérience afin que vous puissiez bénéficier d'échangeurs fiables avec l'assurance d'avoir fait un choix optimal et durable. Vos connaissances du site liées à notre expérience offrent l'assurance de vous livrer le matériel le mieux adapté avec une haute exigence de qualité pour que votre satisfaction soit durable.

GESTION CONSEIL BÂTIMENT

46, rue des Pyrénées
75020 Paris
Tél. : 01 44 64 01 10 – Fax : 01 44 64 01 20

mike.sissung@gecob.com
marie.leborgne@gecob.com
www.gecob.com

COMPÉTENCES
Gestion Conseil Bâtiment assiste les Maîtres d'Ouvrages, leurs représentants et les différents acteurs de l'immobilier – constructeurs, mainteneurs, utilisateurs – dans la réalisation de leurs projets (construction, valorisation de patrimoine, optimisation des charges, cession, déconstruction…) et promeut ainsi les bonnes pratiques en vue d'une gestion de patrimoine durable. Gestion Conseil Bâtiment est ainsi composé de 3 départements :

- Département Environnement – Développement durable : assistance à la maîtrise d'ouvrage et à la maîtrise d'œuvre HQE / BREEAM – assistance à la certification en construction, rénovation et exploitation – mission d'assesseur BREEAM.
- Département Gestion Technique de Patrimoine : assistance technique à la valorisation de patrimoine – organisation de la maintenance – audit technique – plans pluriannuels – expertise en coût global.
- Département Formation : animation de stages relatif à l'exploitation – maintenance, au coût global, à la pathologie du bâtiment, à l'éco construction, à la démarche HQE – formation technique dédiée aux gestionnaires du patrimoine.

IDEX ENERGIES

148/152, route de la Reine
92100 Boulogne-Billancourt
Tél. : 01 47 12 42 12
Fax : 01 46 03 08 15

contact@idex.fr
www.idex.fr

À travers ses deux métiers liés aux énergies du territoire et aux services d'efficacité énergétique, le groupe Idex est aujourd'hui un acteur français de la transition énergétique.
Sa vocation est de réduire l'empreinte carbone des territoires et d'optimiser la facture énergétique de ses clients tout en assurant leur confort thermique. Le groupe accompagne ainsi la construction de la ville durable, depuis la valorisation et la distribution des énergies locales renouvelables (géothermie, solaire, éolien, biomasse) et/ou de récupération (valorisation des déchets, data-center, eaux usées, cogénération), jusqu'à la performance énergétique et la gestion durable des bâtiments (logements, tertiaire, hôpitaux, sites industriels, …).
Première ETI indépendante française des services énergétiques, Idex, qui a réalisé un chiffre d'affaires de 724 millions d'euros en 2015, est implantée dans toute la France avec plus de 100 agences et 3 600 collaborateurs. Le groupe gère 50 réseaux de chaleur et de froid sur le territoire français.

INGEVALOR

26, chemin de la Forestière
69130 Écully
Tél. : 04 72 18 95 50

ingevalor.ecully@ingevalor.com
www.ingevalor.com

Filiale d'un grand groupe de l'ingénierie : Ing'europ.
37 collaborateurs répartis au siège d'Ecully, à l'agence de Paris-Montreuil, au bureau de Grenoble.
CA : 4 à 4,2 M€.
50 années d'expérience et de compétence dans les domaines de l'Énergie (chauffage et froid urbain) et de l'Environnement (traitement et valorisation des déchets).
Des références prestigieuses en traitement de déchets, production et distribution de chaleur et de froid.
Missions : Maîtrise d'œuvre, Assistance à Maîtrise d'Ouvrage, Études techniques et Conseil, Coordination d'essais et de Mise en Service Industriel.
Indépendant de tout opérateur et constructeur des secteurs de l'Énergie et de l'Environnement.
Ingévalor est certifiée ISO 9001-2008 pour l'ensemble de ses établissements et pour l'ensemble de ses activités.

INPAL INDUSTRIES

238, rue des Frères Voisin
ZAC Chapotin
69970 Chaponnay
Tél. : 04 78 69 63 20
Fax : 04 72 71 89 52

contact@inpal.com
www.inpal.com

INPAL Energie
Avec 35 années d'expertise, INPAL Energie figure aujourd'hui parmi les leaders européens dans l'ingénierie de réseaux et la fabrication de tubes et accessoires pré-isolés à haute efficacité énergétique.
Les solutions qu'elle propose sont essentiellement destinées au transport de fluides thermiques pour les réseaux de chaleur et de froid en milieu urbain. Ses produits couvrent une plage de température allant de – 50° jusqu'à 460 °C.
Avec plus de 15 000 kilomètres de réseau installés, Inpal Energie contribue aux enjeux climatiques du XXIe siècle pour que des logements collectifs, des bâtiments publics ou des entreprises soient chauffés de façon écologique, économique et durable.

Wannitube
Forte d'une expérience de plus de 35 ans et de milliers de kilomètres de tubes installés, WANNITUBE est le leader français dans la mise en œuvre des réseaux pré-isolés dédiés au transport de fluides thermiques.
L'offre WANNITUBE s'articule autour des 3 compétences que sont l'étude/dimensionnement de réseaux et de sous-stations d'échange thermique, le suivi de chantiers, la coordination et gestion des sous-traitants (Génie Civil, pose et réalisation de jonctions).
Le savoir-faire WANNITUBE réside dans son activité « Études & Travaux » pour apporter une expertise dans les opérations dites « clés en main », tant dans la phase avant-projet que lors de la phase réalisation de travaux.

KAMSTRUP SERVICES

167, chemin des Frozières
Espace d'activité des Berthilliers
71850 Charnay-lès-Mâcon
Tél. : 03 85 22 33 63
Fax : 03 85 34 49 83

www.kamstrup.com

« Kamstrup est l'un des leaders mondiaux dans le domaine des solutions intelligentes pour le comptage de l'énergie et de l'eau.
Partout dans le monde, Kamstrup travaille pour des entreprises de production et de distribution d'énergie en leur offrant des solutions de comptage innovantes pour les systèmes de chauffage et de refroidissement. Aujourd'hui, Kamstrup est le plus grand fabricant de compteurs de chauffage à ultrasons au monde. Depuis toujours, l'innovation est notre force. Chaque jour, nos employés, répartis dans 24 pays, aident nos clients du monde entier à réaliser des économies d'énergie, à développer des méthodes de travail plus efficaces et à identifier de nouvelles opportunités de croissance future.
Les compteurs d'énergie de Kamstrup sont installés dans des sous-stations, des chaufferies, des foyers et des bâtiments commerciaux du monde entier, garantissant une facturation équitable et un usage efficace de l'énergie.
Le regroupement des services de recherche et de développement, de production et d'administration au sein d'un seul et même site, améliore la qualité et réduit les délais de livraison. Les lignes de production sont entièrement automatisées afin de minimiser tout risque d'erreur et d'offrir les meilleures conditions de travail à nos employés.
Kamstrup est l'une des très rares entreprises du secteur du comptage à offrir de véritables solutions multi-services complètes, grâce à une large gamme de produits allant des compteurs à l'analyse des données. »

NALDEO

55, rue de La Vilette
69425 Lyon Cedex 03
Tél : 04 37 65 21 80

www.naldeo.com

Naldeo est une société d'ingénierie et de conseil au service des Collectivités territoriales, des Administrations, des Industriels, qui assure des missions de maîtrise d'œuvre, de conseil, d'études et d'audit.

Un Savoir-faire maîtrisé

EXPERTISE et EXPÉRIENCE :
Plus de 50 années d'expérience, des centaines de références prestigieuses et une politique permanente pour l'actualisation des connaissances et le développement des compétences.

QUALITÉ :
Naldeo est certifiée ISO 9001 version 2008 et ISO 1400 et a obtenu au 23 juillet 2015 la certification OHSAS 18 001 pour l'ensemble de ses établissements.

Naldeo en France
200 collaborateurs
12 agences réparties sur tout le territoire

MISSIONS :
Consulting, Études, Assistance à maîtrise d'ouvrage, Maîtrise d'œuvre & ingénierie, Conseil en exploitation.

SECTEURS D'ACTIVITÉ :
Énergie (production & distribution), Gestion des Déchets, Gestion de l'Eau, Environnement, Aménagement urbain,
16,5 M € de chiffre d'affaires en 2014.

RHÔNALPÉNERGIE-ENVIRONNEMENT

RAEE
18 rue Gabriel Péri
69100 Villeurbanne
Tél. : 04 78 37 29 14

www.raee.org

RAEE : agence régionale de l'énergie et de l'environnement en Auvergne-Rhône-Alpes. Créée en 1978 sous forme associative, RAEE conseille les collectivités territoriales et les entreprises du tertiaire public en matière d'économie d'énergie, de promotion des énergies renouvelables, de protection de l'environnement et de mise en pratique du développement durable.

Ses trois missions principales :
- Animation d'un centre de ressources et d'échanges.
- Conseil et accompagnement des collectivités territoriales et des bailleurs sociaux dans le montage et le suivi d'opérations.
- Accompagnement et mise en œuvre de programmes ou d'actions collectives sur un territoire.

Ses champs d'intervention sont les suivants : climat, énergie et territoires, bâtiments performants et urbanisme, approche territoriale de développement durable, éco-responsabilité, déplacements.
RAEE est un lieu privilégié de réflexion et d'échanges entre les différents partenaires institutionnels, économiques et associatifs régionaux concernés par les questions d'énergie et d'environnement.

S2T INGÉNIERIE

2, rue Troyon
92310 Sèvres
Tél. : 01 84 76 07 00

www.s2t.fr

S2T est une société d'ingénierie « alternative » qui combine une double compétence dans les domaines des bâtiments responsables, de l'énergie et des réseaux de chaleur. La mise en cohérence des bâtiments et de leurs territoires supports constitue l'un des fondements de notre expertise.
Les valeurs ajoutées de S2T sont les suivantes :
- maîtrise technique et énergétique des patrimoines bâtis ;
- réalisation de missions de conseil en amont : transition énergétique, énergies renouvelables ;
- maîtrise d'œuvre des installations techniques : chaufferies et réseaux de chaleur ;
- assistance à la mise en place et au suivi des contrats d'exploitation et concessions.

Notre mission : « Permettre à chaque Projet ou Lieu de vie l'accès à l'optimum en termes d'usages, de désirs et de responsabilité écologique et économique ».

SEPOC ÉNERGIE

36, rue des États Généraux
78000 Versailles
Tél. : 01 77 71 03 00

www.cabinet-merlin.fr

La société SEPOC, filiale du Groupe MERLIN, possède une forte compétence pour toutes les missions de bureau d'études relatives à des productions énergétiques et à la distribution de chaleur.
Les missions réalisées par SEPOC couvrent toute la gamme des prestations d'études, d'AMO et de suivi de réalisation et s'appliquent aux différents domaines en liaison avec les réseaux de chaleur :

- chaufferies (biomasse, gaz, géothermie, fuel), centrales de cogénération (biomasse ou gaz), récupération de chaleur (incinération, méthanisation, process industriel),
- réseaux de distribution de la chaleur,
- sous-stations de livraison chez les abonnés,
- et concernent tous types de fluides (eau chaude, eau surchauffée, vapeur) et tous types de projets (création, passage en basse pression, transformation énergétique).

SNCU

28, rue de La Pépinière
75008 Paris
Tél. : 01 44 70 63 90

sncu@fedene.fr
www.sncu.fr

Le SNCU regroupe les gestionnaires publics ou privés de réseaux de chaleur et de froid. Ses adhérents ont en charge plus de 90 % de l'activité du secteur.
Le SNCU œuvre, en lien avec ses partenaires français et européens, au développement des réseaux de chaleur et de froid vertueux. Il mène notamment depuis les années 1980 des enquêtes nationales annuelles afin de dresser un panorama du secteur. Il s'agit d'une source très importante – car unique en France – d'informations techniques et économiques pour de nombreux acteurs, tant au niveau local, national qu'européen. Ces données contribuent à la notoriété et à la promotion des réseaux de chaleur et de froid, en mettant notamment en avant leur rôle majeur dans la transition énergétique.
Le SNCU est membre de la Fédération des Services Énergie Environnement (FEDENE).

SONDEX

Sondex France Sarl
12, Chemin de Chapoly
69230 Saint-Genis Laval
Tél. : 04 78 86 92 03
Fax : 04 78 51 98 42

info@sondex.fr
www.sondex.fr

Sondex, 2e constructeur mondial d'échangeurs à plaques et joints avec une production supérieure à 25 000 plaques/jour.
Sondex France vous propose par le biais de son service commercial, constitué de spécialistes du génie climatique et génie industriel, la gamme d'échangeurs et de Skids la plus étendue du marché.
Sondex France est un acteur majeur dans la fourniture d'échangeur destiné au tertiaire.
Consultez-nous pour vos besoins en plaques et joints, tubulaire, batterie à ailettes, préparateurs etc.

SPAC

Département Thermie
86, rue Blaise Pascal
93600 Aulnay-sous-Bois
Tél. : 01 58 31 10 30

contact.aulnay@spac.fr
www.spac.fr

SPAC Département Thermie.
La société SPAC filiale de Colas regroupe plusieurs domaines de compétences dont l'un d'eux est la Thermie. Le département Thermie intervient sur l'ensemble des projets de réseaux de chaud et de froid en France, que cela soit pour la Basse Température, la Haute Température et les sous stations. Nous proposons à nos clients des projets clefs en main. Nous réalisons en interne les études de réseaux, le terrassement, le génie civil et la tuyauterie. Nous disposons de l'ensemble des corps de métiers, ce qui crée notre force et notre adaptabilité.
Notre savoir-faire est reconnu chez beaucoup de clients, CORIANCE, DALKIA, ENGIE, IDEX et l'ensemble de leurs filiales ainsi que chez les collectivités comme la Mairie de Paris qui nous a remis en 2015 le premier prix sur la tenue des chantiers.

T.S. INDUS

TSIndus siège
19, avenue de l'Europe
62250 Landrethun-le-Nord
Tél. : 03 21 10 92 27
Agence : 10, chemin des Glirettes
95500 Le Thillay
Tél. : 01 30 18 20 08

TSIndus, partenaire des plus grands acteurs économiques et donneurs d'ordre dans les domaines de l'énergie et de l'environnement, réalise les études, les préfabrications, le montage et la mise en service de réseaux de chauffage urbain, de sous station, de chaufferie et de centrale de production d'eau glacée.
Son bureau d'études situé au siège à LANDRETHUN 62 dans les Hauts-de-France, vous permettra d'élaborer vos projets, vos maquetages de sous station et chaufferie ou centrale en 3D sur logiciel Solidworks ainsi que les notes de calculs (tuyauterie, flexibilité, support, dossier réglementaire, ...)
TSIndus est également dotée d'une machine à piquage en charge, permettant d'effectuer les branchements d'extension de réseau sans arrêt de réseau.
Son agence et atelier situés à LE THILLAY 95 permettent la gestion des stocks (informatisée) et la préfabrication d'éléments de tuyauteries.

SVDU

Syndicat national du traitement et de la Valorisation des Déchets Urbains

28 rue de la Pépinière
75008 Paris
Tél. : 01 44 70 63 90

svdu@fedene.fr
www.incineration.org / www.fedene.fr

Le SVDU est le syndicat professionnel représentant les principaux opérateurs de la valorisation énergétique des déchets ménagers en France (incinération, méthanisation, gazéification) ; soit, au total, 90 % de la capacité d'incinération du parc français.
Solution Industrielle permettant une gestion des déchets respectueuse de l'environnement, la valorisation énergétique des déchets s'intègre pleinement dans un processus multi-filières s'inscrivant dans la hiérarchie européenne des déchets. Elle permet en effet de contribuer à l'atteinte des objectifs nationaux en matière d'énergies renouvelables, de substituer l'énergie provenant de combustibles fossiles par l'énergie de récupération thermique et électrique issue de la combustion des déchets, de contribuer à la réduction des gaz à effet de serre et d'optimiser le coût de traitement des déchets.
Le SVDU est membre de la FEDENE (Fédération des Services Énergie Environnement), adhérent de la FNADE (Fédération Nationale des Activités de la Dépollution et de l'Environnement) et du CEWEP *(Confederation of European Waste to Energy Plant).*

NOS ADHÉRENTS

UEM

2, Place du Pontiffroy
BP 20129
57014 Metz Cedex 01
Tél. : 03 87 34 45 00

uem@uem-metz.fr
www.uem-metz.fr

UEM, un réseau de chauffage urbain écologique en plein essor

Producteur, fournisseur et distributeur d'énergies sur Metz et environs depuis 1901, UEM est depuis longtemps inscrite dans une démarche de développement durable.
UEM exploite le réseau de chauffage urbain de la Ville de Metz.
D'une longueur de plus de 100 kilomètres, ce réseau, alimenté par l'unité biomasse et la centrale thermique de Metz-Chambière, est l'un des premiers réseaux de chauffage urbain français, utilisant plus de 60 % d'énergies renouvelables.
Il dessert 40 000 équivalents logements de type F3 et compte, à ce jour, 530 sous-stations d'échange permettant de céder la chaleur du réseau aux clients et d'assurer également leur alimentation en eau chaude sanitaire.

Imprimerie Compédit Beauregard s.a. – 61600 La Ferté-Macé – Dépôt légal : Décembre 2016 – N° d'Imprimeur : 66551



via sèva

ASSOCIATION DE PROMOTION
DES RÉSEAUX DE CHALEUR ET DE FROID

LES ÉNERGIES RENOUVELABLES ET
DE RÉCUPÉRATION ACCESSIBLES À TOUS !

28 RUE DE LA PÉPINIÈRE 75008 PARIS
WWW.VIASEVA.ORG